











# CRONOTABELLA / ITINERARY TIMETABLE

ALTEZZA ALTITUDE	LOCALITÀ / PLACE		KM PARZIALI PARTIAL KM	KM PERCORSI COVERED KM	KM DA PERCORRERE KM TO BE COVERED	MEDIA ORARIA AVERAGE SPEED				
						41	43	45		
						KM/H	KM/H	KM/H		
<b>PROVINCIA DI MILANO</b>										
	120	MILANO	↑	Villaggio di Partenza	7,6			9,45	9,45	9,45
	110	MILANO	↑	v.d.Chiesa Rossa-ss.35	0,0	0,0	291,0	10,10	10,10	10,10
	105	Rozzano	↑	ss.35	4,9	4,9	286,1	10,16	10,16	10,16
	104	Binasco	↑	ss.35 x sp.40	5,6	10,5	280,5	10,24	10,23	10,22
<b>PROVINCIA DI PAVIA</b>										
	8	Certosa di Pavia	↑	Loc. Torre d.Mang.-ss.35	9,6	20,1	270,9	10,36	10,35	10,34
		Pavia	↑	ss.35-v.Libertà -Ponte	8,5	28,6	262,4	10,47	10,46	10,44
	6	Ponte fiume Po	↑	ss.35	9,4	38,0	253,0	11,01	10,59	10,57
	17	Bressana-Bottarone	↑	ss.35	2,9	40,9	250,1	11,05	11,03	11,01
	5	Casteggio	→	v.Torino-ss.10	7,4	48,3	242,7	11,18	11,15	11,12
	4	Montebello della Battaglia	↑	ss.10-via Emilia-v.F.lli Rosselli	2,9	51,2	239,8	11,23	11,19	11,16
		Voghera	↑	ss.10-via Emilia-v.F.lli Rosselli	7,8	59,0	232,0	11,35	11,31	11,28
<b>PROVINCIA DI ALESSANDRIA</b>										
	103	Pontecurone	↑	C.so Tortona-v.Emilia	7,5	66,5	224,5	11,48	11,43	11,39
	121	Tortona	→	ss.10-circ.	9,7	76,2	214,8	12,04	11,58	11,53
	117	Inn. ss.211	←	ss.211	1,6	77,8	213,2	12,06	12,01	11,56
	171	Pozzolo Formigaro	←	v.Roma-ss.211	12,4	90,2	200,8	12,27	12,20	12,14
	196	Novi Ligure	→	v.Mazzini-v.Isola-v.Campionissimi	4,1	94,3	196,7	12,34	12,26	12,20
	149	Basaluzzo	↑	sp.155	6,1	100,4	190,6	12,42	12,35	12,28
	138	Capriata d'Orba	↑	sp.155	5,8	106,2	184,8	12,51	12,43	12,36
	166	Silvano d'Orba	↑	sp.155	5,5	111,7	179,3	13,00	12,52	12,44
	186	Ovada	↑	C.so Martiri L.-ss.456	6,1	117,8	173,2	13,10	13,01	12,53
	198	P.L.	↑	ss.456	2,5	120,3	170,7	13,13	13,05	12,56
	210	P.L.	↑	ss.456	1,1	121,4	169,6	13,15	13,06	12,58
	225	P.L.	↑	ss.456	1,8	123,2	167,8	13,18	13,09	13,00
<b>PROVINCIA DI GENOVA</b>										
	288	Rossiglione	↑	ss.456	5,6	128,8	162,2	13,27	13,17	13,08
	342	Campo Ligure	↑	ss.456	5,1	133,9	157,1	13,35	13,25	13,16
	397	Masone	↑	ss.456	5,3	139,2	151,8	13,43	13,33	13,23
	532	Passo del Turchino	↑	Galleria (m 180)-sp.456	3,0	142,2	148,8	13,52	13,41	13,30
	265	Galleria	↑	m 120	5,5	147,7	143,3	13,59	13,47	13,37
	78	Mele	↑	ss.456	3,7	151,4	139,6	14,04	13,52	13,42
	7	Voltri	→	v.Lemerle-ss.1	2,6	154,0	137,0	14,07	13,55	13,45
	22	Galleria	↑	m 195	2,5	156,5	134,5	14,11	13,59	13,48
	26	Galleria	↑	m 100	0,7	157,2	133,8	14,12	14,00	13,49
	34	Galleria	↑	m 125	2,0	159,2	131,8	14,15	14,03	13,52
	5	Arenzano	↑	ss.1	1,6	160,8	130,2	14,17	14,05	13,54
	10	Cogoleto	↑	ss.1	4,1	164,9	126,1	14,23	14,10	13,59
<b>PROVINCIA DI SAVONA</b>										
	5	Varazze	↑	v.Savona-ss.1	7,8	172,7	118,3	14,33	14,20	14,09
	7	Celle Ligure	↑	ss.1	3,9	176,6	114,4	14,39	14,26	14,14
	44	Galleria	↑	m 300	2,3	178,9	112,1	14,42	14,29	14,17
	3	Albisola Marina	↑	ss.1	1,5	180,4	110,6	14,44	14,31	14,19
	24	Galleria	↑	m 115	1,6	182,0	109,0	14,47	14,33	14,21

# CRONOTABELLA / ITINERARY TIMETABLE


	ALTEZZA ALTITUDE	LOCALITÀ / PLACE		KM PARZIALI PARTIAL KM	KM PERCORSI COVERED KM	KM DA PERCORRERE KM TO BE COVERED	MEDIA ORARIA AVERAGE SPEED			
							41 KM/H	43 KM/H	45 KM/H	
	13	Savona	↑	C.so Mazzini-C.so V.Veneto-v.Nizza	2,1	184,1	106,9	14.50	14.36	14.23
	8	Vado Ligure	↑	ss.1	5,4	189,5	101,5	14.57	14.43	14.30
	12	Bergeggi	↑	ss.1	3,4	192,9	98,1	15.02	14.47	14.34
	6	Spotorno	↑	ss.1	3,8	196,7	94,3	15.07	14.52	14.39
	16	Galleria	↑	m 220	2,0	198,7	92,3	15.10	14.55	14.42
	10	Noli	↑	ss.1	0,3	199,0	92,0	15.10	14.55	14.42
	52	Galleria	↑	m 204	2,8	201,8	89,2	15.14	14.59	14.46
	19	Galleria	↑	m 116	1,1	202,9	88,1	15.16	15.01	14.47
	10	Varigotti	↑	ss.1	0,5	203,4	87,6	15.16	15.01	14.48
	21	Galleria	↑	m 100	2,9	206,3	84,7	15.21	15.05	14.52
	37	Galleria	↑	m 60	0,4	206,7	84,3	15.22	15.06	14.53
	9	Finale Ligure	↑	ss.1	0,3	207,0	84,0	15.22	15.07	14.53
	7	Pietra Ligure	↑	ss.1	6,6	213,6	77,4	15.31	15.15	15.01
	8	Loano	↑	ss.1	3,7	217,3	73,7	15.36	15.20	15.06
	6	Borghetto Santo Spirito	↑	ss.1	2,3	219,6	71,4	15.39	15.23	15.09
	8	Ceriale	↑	ss.1	2,0	221,6	69,4	15.42	15.26	15.11
	9	Albenga	↑	v.Agricoltura-v.Genova-v.Piave	5,4	227,0	64,0	15.50	15.33	15.18
	11	Alassio	↑	v.Da Vinci-ss.1	7,2	234,2	56,8	16.00	15.43	15.28
	10	Laigueglia	↑	ss.1	2,9	237,1	53,9	16.04	15.47	15.32
	67	Capo Mele	↑	ss.1	2,5	239,6	51,4	16.08	15.51	15.35
	4	Andora	↑	ss.1	2,2	241,8	49,2	16.11	15.53	15.38

## PROVINCIA DI IMPERIA

	61	Capo Cervo	↑	ss.1	2,9	244,7	46,3	16.15	15.57	15.41
	8	San Bartolomeo al Mare	↑	ss.1	3,0	247,7	43,3	16.19	16.01	15.45
	5	Diano Marina	↑	v.XX Settembre-ss.1	2,4	250,1	40,9	16.22	16.04	15.48
	130	Capo Berta	↑	ss.1	2,5	252,6	38,4	16.29	16.10	15.54
	12	Imperia-Oneglia	↑	v.Bonfante-v.Repubblica-v.Matteotti	3,0	255,6	35,4	16.33	16.14	15.57
	32	Imperia-P.to Maurizio	↑	v.Garibaldi.v.Nizza-ss.1	2,5	258,1	32,9	16.36	16.17	16.00
	3	San Lorenzo al Mare	→	v.Cipressa-sp.47	5,8	263,9	27,1	16.44	16.25	16.07
	220	Costarainera	↑	sp.47	4,4	268,3	22,7	16.55	16.35	16.17
	239	Cipressa	↑	sp.77	1,2	269,5	21,5	16.57	16.37	16.19
	11	Aregai	→	ss.1	3,3	272,8	18,2	17.01	16.41	16.23
	13	Santo Stefano al Mare	↑	ss.1	1,9	274,7	16,3	17.04	16.44	16.25
	13	Riva Ligure	→	sp.50	1,3	276,0	15,0	17.06	16.45	16.27
	5	Arma di Taggia	↑	v.Stazione-v.Boselli-ss.1	2,2	278,2	12,8	17.08	16.48	16.29
	11	Galleria	↑	m 142 - ss.1	1,1	279,3	11,7	17.10	16.49	16.31
	22	Bv. per Poggio di Sanremo	→	v.Duca D'Aosta	2,6	281,9	9,1	17.14	16.53	16.34
	160	Poggio di Sanremo	←	sp.55	3,7	285,6	5,4	17.20	16.59	16.40
	11	Inn. ss.1	↑	C.so Cavallotti-C.so Raimondo	3,2	288,8	2,2	17.24	17.03	16.44
	5	SANREMO	↑	via Roma	2,2	291,0	0,0	17.27	17.06	16.46

## NOTE / NOTES

 **Riformento / Feed zone:**  
km 135 - 138 Campo Ligure - ss.456  
km 222 - 225 Ceriale - ss.1

 **Galleria/Tunnel:**  
km 142.2 - 147.7 - 156.5 - 157.2 - 159.2 - 178.9  
- 182 - 198.7 - 201.8 - 202.9 - 206.3 - 206.7 -  
279.3

 **Passaggio a Livello/Level Crossing:**  
km 120.3 - 121.4 - 123.2