

Prima tappa - Prima semitappa

Première étape - Première demi-étape

Gatteo - Gatteo



22-25 marzo 2018



Disposizioni organizzative

MERCOLEDÌ 21 MARZO

Riccione - Palazzo del Turismo, Piazzale Ceccarini, 10
Telefono 0541 608332 - 0541 3692194
Fax 0541 600318
Tel. organizzazione: 348 28 11 612 - 348 28 16 613
Dalle ore 15,00 alle 16,45: Operazioni di verifica licenze, distribuzione numeri di gara, contrassegni auto, moto, pass per Gruppi Sportivi e seguito ufficiale
Alle ore 17,00:
Riccione - Palazzo del Turismo, Piazzale Ceccarini, 10
Riunione Direttori Sportivi, Giuria e Direzione corsa

GIOVEDÌ 22 MARZO MATTINA

Gatteo - Piazza Garibaldi
Dalle ore 8,30: firma foglio partenza
Ore 9,00: Gatteo - via Roma - Incolonnamento
Trasferimento
Ore 9,15: Sant'Angelo - Stabilimento SIDERMEC
via Luigi Pirandello - Partenza prima semitappa
Dalle ore 11,00 circa: Gatteo - via Roma - Arrivo
Controllo medico prima semitappa:
Struttura Municipale - In prossimità dell'arrivo
Direzione corsa, sala Giuria, sala Stampa:
Gatteo - Biblioteca Comunale - via Roma
Tel. organizzazione: 348 28 11 612 - 348 28 16 613

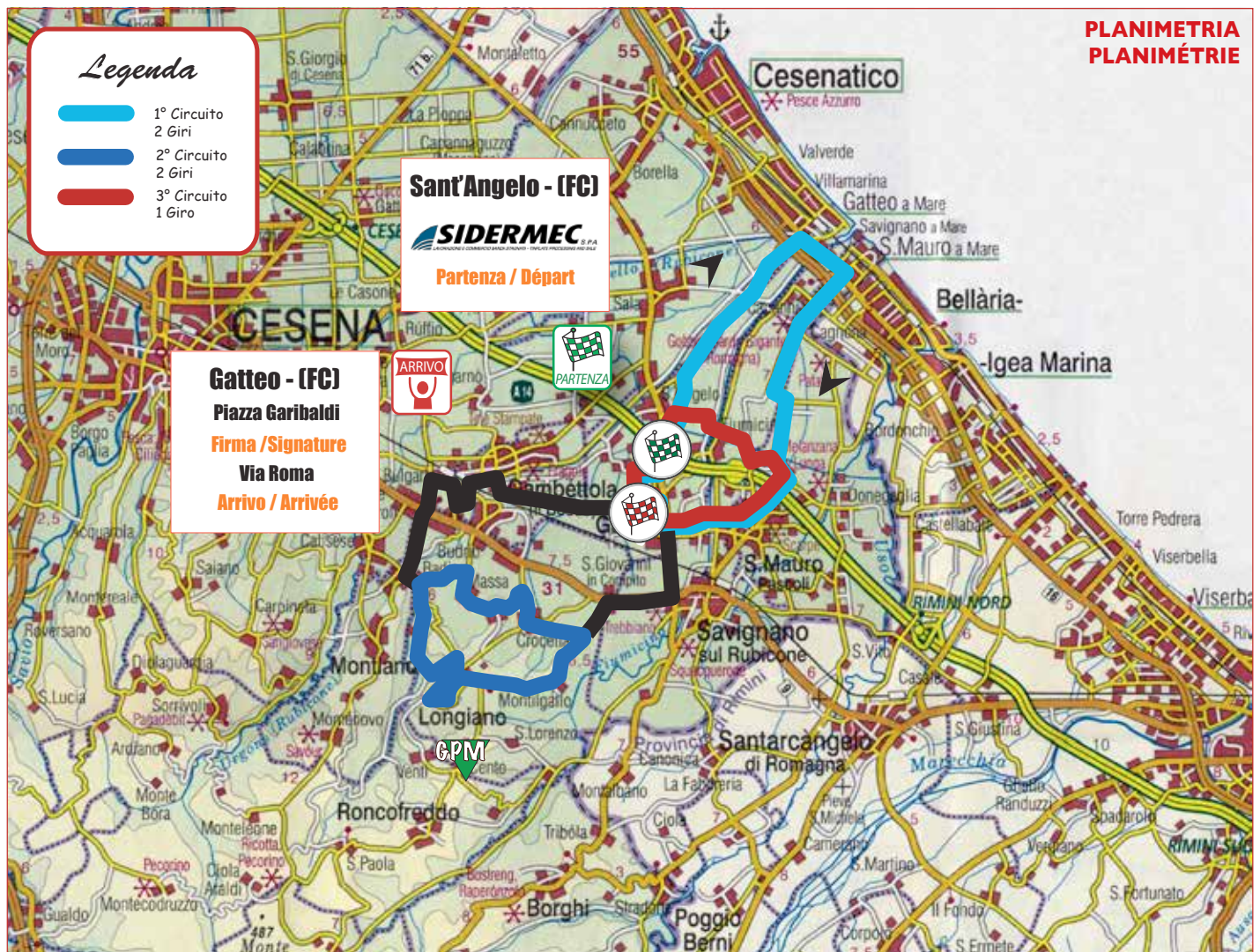
Dispositions de l'Organisation

MERCREDI 21 MARS

Riccione - Palazzo del Turismo, Piazzale Ceccarini, 10
Tél. +39 0541 608332 - +39 0541 3692194
Fax +39 0541 600318
Tél. Organisation: +39 348 28 11 612 - +39 348 28 16 613
De 15h à 16h45: Contrôle des licences, distribution des dossards, plaques autos-motos et pass pour Groupes Sportifs et suiveurs officiels
A 17h:
Riccione - Palazzo del Turismo, Piazzale Ceccarini, 10
Réunion Directeurs Sportifs, Jury et Direction Course

JEUDI 22 MARS LE MATIN

Gatteo - Piazza Garibaldi
A partir de 8h30: signature de la feuille de départ
A 9h: Gatteo - via Roma - Formation de l'échelon course
Transfert
A 9h15: Sant'Angelo - Entreprise SIDERMEC
via Luigi Pirandello: Départ première demi-étape
A partir de 11h environ: Gatteo - via Roma - Arrivée
Contrôle antidopage première demi-étape:
Structure Municipale - Près de l'arrivée
Permanence, Jury, Presse:
Gatteo - Biblioteca Comunale - via Roma
Tél. organisation: +39 348 28 11 612 - +39 348 28 16 613



Prima tappa - Prima semitappa

Première étape - Première demi-étape

Gatteo - Gatteo



22-25 marzo 2018



CARATTERISTICHE DEL PERCORSO

La prima semitappa si disputa su strade comunali e provinciali dell'Unione dei Comuni del Rubicone (Gatteo, Gambettola, Longiano, San Mauro Pascoli e Savignano sul Rubicone) ed attraversa in alcuni tratti i comuni di Forlì-Cesena e di Rimini. Trattasi di una gara in linea che comprende tre circuiti: il primo di 17.6 km, il secondo di 13.3 km ed il terzo di km 8.7.

La partenza è data dopo un breve trasferimento presso lo stabilimento Sidermec; si raggiunge Gatteo Mare per poi passare una prima volta sotto il traguardo di Gatteo ed immettersi nella strada che porta a Gambettola. Attraversato il centro abitato ed attraversata la via Emilia, la corsa sale verso Longiano (163 m s.l.m.) dove nella centrale via IV Novembre è posto il primo GPM.

Si percorrono quindi due giri del classico circuito della "DUE PER BENE" (molto noto a tanti amatori) di 13.3 km dove sono posti gli altri GPM della giornata.

Gli attraversamenti di Longiano sono caratterizzati da una breve rampa con pendenza del 10% su porfido in ottimo stato.

Una rapida discesa tecnica con curve e controcurve ci riporta attraverso Savignano sul Rubicone a Gatteo, siamo al km 89,1.

Superata ancora una volta la linea d'arrivo inizia l'ultimo circuito attraversando la frazione di Fiumicino dopo due curve e controcurve ben accentuate.

Nell'ultimo km si superano due ampie rotonde ben segnalate; l'asfalto è in ottimo stato e la sede stradale ha una larghezza di circa 7 metri.

L'arrivo, preceduto da un'ampia curva a destra nel senso di marcia, è posto al termine di un rettilineo di mt 250.

DESCRIPTION DU PARCOURS

La première demi-étape se déroule sur les routes municipales et provinciales de l'Union des Communes du Rubicone (Gatteo, Gambettola, Longiano, San Mauro Pascoli et Savignano sul Rubicone) et elle traverse en partie les municipalités de Forlì-Cesena et Rimini. Il s'agit d'une course en ligne qui inclut trois circuits: le premier de 17,6 km, le deuxième de 13,3 km et le troisième de 8,7 km.

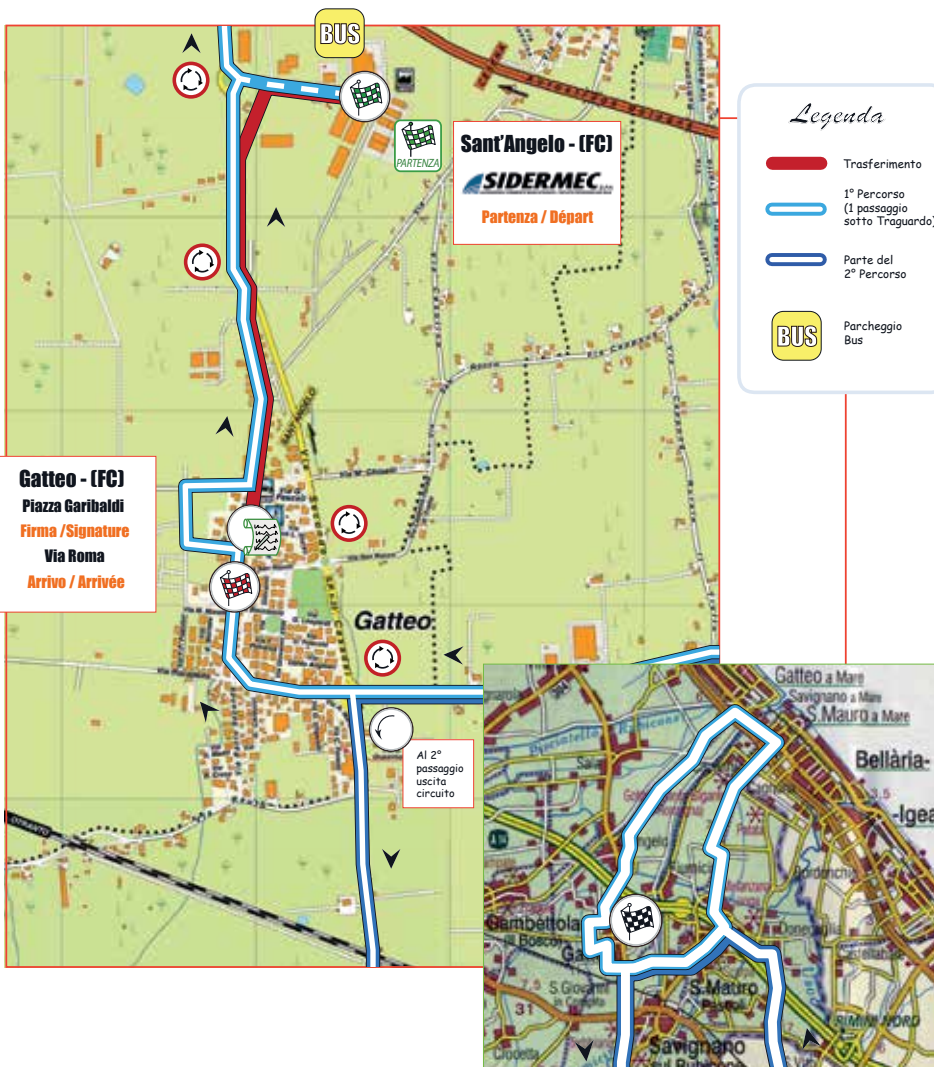
Le départ est donné après un court transfert à l'usine Sidermec; on atteint Gatteo Mare, ensuite on passe une première fois sous la ligne d'arrivée de Gatteo pour prendre la route qui mène à Gambettola. Double la ville et traversée la route Emilia la course monte vers Longiano (163 m) où, dans la rue centrale IV Novembre, il y a le premier GPM.

Ensuite on parcourt deux fois le circuit classique de la "DUE PER BENE" (bien connu par des nombreux amateurs) de 13,3 km où ils sont placés les autres GPM de la journée.

Les passages de Longiano sont caractérisés par une courte rampe de porphyre en excellent état avec une pente de 10%.

Une rapide descente technique avec des virages et contre virages nous ramène à travers Savignano sul Rubicone à Gatteo; nous sommes au km 89,1 de la course. Dépassée une fois de plus la ligne d'arrivée il commence le dernier circuit en passant la ville de Fiumicino après deux virages et contre virages bien marqués.

Dans le dernier km, on passe deux grands ronds points bien marqués; l'asphalte est en excellent état et la route a une largeur d'environ 7 mètres. L'arrivée, précédée par un large virage à droite, est à la fin d'une ligne droite de 250 mt.



PARTENZA DÉPART

PRESIDI OSPEDALIERI CENTRES HOSPITALIERS

Riccione: Ospedale Ceccarini
Via Frosinone
Tel. +39 0541 608 511

Rimini: Ospedale Infermi
Viale Settembrini, 2
Tel. +39 0541 705 111

Ravenna: S. M. delle Croci
Viale Randi, 5
Tel. +39 0544 285 111

Forlì - Loc. Vecchiazano
Tel. +39 0543 731 111

Cesena: Ospedale Bufalini
Viale Ghirotti, 286
Tel. +39 0547 352 111

Faenza: Ospedale Civile
Tel. +39 0546 601 111

Prima tappa - Prima semitappa

Première étape - Première demi-étape

Gatteo - Gatteo



CRONOTABELLA / TABLEAU HORAIRE

Alt.	Località	Parziali	Percorsi	Da perc.	MEDIA ORARIA		
Alt.	Villes	Partiels	Parcours	A perc.	40,0	42,0	44,0
Provincia di Forlì - Cesena							
Gatteo - Via Garibaldi: Trasferimento Km 1,6							
22	Gatteo - Stabilimento Sidermec - PARTENZA	0,0	0,0	97,8	09:15	09:15	09:15
16	Sant'Angelo - SP 108	0,9	0,9	96,9	09:16	09:16	09:16
3	Gatteo a Mare - Rotatoria del Mare	6,4	7,3	90,5	09:26	09:25	09:25
2	S. Mauro a Mare	1,0	8,3	89,5	09:27	09:27	09:26
8	S. Mauro Pascoli - Cavalcavia A14	6,1	14,4	83,4	09:37	09:36	09:35
21	Savignano sul Rubicone - Via Bastia	1,2	15,6	82,2	09:38	09:37	09:36
24	Gatteo - Rotatoria - via Savignano	1,4	17,0	80,8	09:41	09:39	09:38
22	Gatteo - Via Roma - Passaggio traguardo	0,6	17,6	80,2	09:41	09:40	09:39
17	Gatteo - Via Pablo Neruda	1,0	18,6	79,2	09:43	09:42	09:40
16	Sant'Angelo - SP 108	1,3	19,9	77,9	09:45	09:43	09:42
3	Gatteo a Mare - Rotatoria del Mare	6,4	26,3	71,5	09:54	09:53	09:51
2	S. Mauro a Mare	1,0	27,3	70,5	09:56	09:54	09:52
8	S. Mauro Pascoli - Cavalcavia A14	6,1	33,4	64,4	10:05	10:03	10:01
21	Savignano sul Rubicone - Via Bastia	1,2	34,6	63,2	10:07	10:04	10:02
24	Gatteo - Rotatoria - via Savignano	1,4	36,0	61,8	10:09	10:06	10:04
22	Gatteo - Via Roma - Passaggio traguardo	0,6	36,6	61,2	10:10	10:07	10:05
22	Rotatoria - Via Sant'Antonio	0,3	36,9	60,9	10:10	10:08	10:05
26	Gambettola - Via Kennedy	3,3	40,2	57,6	10:15	10:12	10:10
32	Gambettola - Via Europa	3,5	43,7	54,1	10:21	10:17	10:15
36	Rotatoria - Via Case Missiroli	2,2	45,9	51,9	10:24	10:21	10:18
46	Badia di Montiano - Ingresso circuito Longiano	1,8	47,7	50,1	10:27	10:23	10:20
63	Ponte Rigossa - inizio salita	3,0	50,7	47,1	10:31	10:27	10:24
164	Longiano - via Porta del Ponte	1,1	51,8	46,0	10:33	10:29	10:26
163	Longiano - Via IV Novembre	0,3	52,1	45,7	10:33	10:29	10:26
168	Rotatoria - Via Montigallo	0,8	52,9	44,9	10:34	10:31	10:27
43	Via Gualdello	3,4	56,3	41,5	10:39	10:35	10:32
44	Località La Crocetta	1,6	57,9	39,9	10:42	10:38	10:34
29	Località Ponte Ospedaletto	1,5	59,4	38,4	10:44	10:40	10:36
49	Badia di Montiano - Via Cesena	2,6	62,0	35,8	10:48	10:44	10:40
63	Ponte Rigossa - inizio salita	3,0	65,0	32,8	10:53	10:48	10:44
164	Longiano - via Porta del Ponte	1,1	66,1	31,7	10:54	10:49	10:45
163	Longiano - Via IV Novembre	0,3	66,4	31,4	10:55	10:50	10:46
168	Rotatoria - Via Montigallo	0,8	67,2	30,6	10:56	10:51	10:47
43	Via Gualdello	3,4	70,6	27,2	11:01	10:56	10:51
44	Località La Crocetta	1,6	72,2	25,6	11:03	10:58	10:53
29	Località Ponte Ospedaletto	1,5	73,7	24,1	11:06	11:00	10:56
49	Badia di Montiano - Via Cesena	2,6	76,3	21,5	11:09	11:04	10:59
63	Ponte Rigossa - inizio salita	3,0	79,3	18,5	11:14	11:08	11:03
164	Longiano - via Porta del Ponte	1,1	80,4	17,4	11:16	11:10	11:05
163	Longiano - Via IV Novembre	0,3	80,7	17,1	11:16	11:10	11:05
168	Rotatoria - Via Montigallo	0,8	81,5	16,3	11:17	11:11	11:06
38	Innesto SS 9 - Via Emilia	4,0	85,5	12,3	11:23	11:17	11:12
32	Savignano sul Rubicone - Via Gatteo	1,5	87,0	10,8	11:26	11:19	11:14
24	Gatteo - Rotatoria - via Savignano	1,5	88,5	9,3	11:28	11:21	11:16
22	Gatteo - Via Roma - Passaggio traguardo	0,6	89,1	8,7	11:29	11:22	11:17
13	Rotatoria - Via F.lli Cervi	2,3	91,4	6,4	11:32	11:26	11:20
15	Via Rubicone	1,9	93,3	4,5	11:35	11:28	11:22
17	Località Fiumicino	0,9	94,2	3,6	11:36	11:30	11:23
22	Rotatoria - Via Bastia	2,0	96,2	1,6	11:39	11:32	11:26
24	Rotatoria - Via Savignano	1,0	97,2	0,6	11:41	11:34	11:28
22	Gatteo - Via Roma - ARRIVO	0,6	97,8	0,0	11:42	11:35	11:28

COMITATO PRIMA TAPPA

COMUNE DI GATTEO

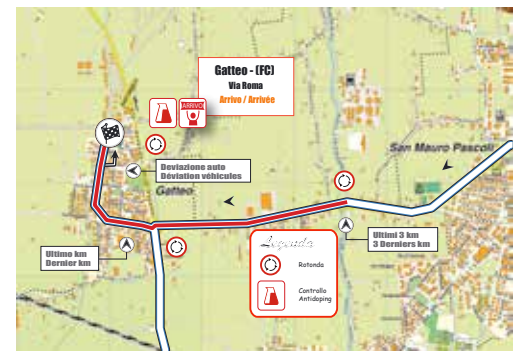
Gianluca Vincenzi, Sindaco
Werther Boschetti, Funzionario
Daniele Candoli, Assessore

Roberta Misericchi
Comandante Polizia Municipale
Enzo Baldazzi
Ispettore Polizia Municipale

Massimo Vincenzi
Presidente Cooperativa Sabrin

PLANIMETRIA ULTIMI 3 KILOMETRI

PLANIMÉTRIE 3 DERNIERS KILOMÈTRES



ALTIMETRIA ULTIMI 3 KILOMETRI

ALTIMÉTRIE 3 DERNIERS KILOMÈTRES

ALTIMETRIA / ALTIMÉTRIE

