

1.ª etapa / 1st Stage: ALBUFEIRA / LAGOS - 192,6 km, Asc. - 2350m
14/02/2018 - Quarta-feira / Wednesday

Concentração / Meeting Point: Câmara Municipal de Albufeira (GPS 37° 054-27.0' / 008° 14-40.5') - 10:30h








Chegada / Finish Line: Avenida dos Descobrimentos- Lagos (GPS 37° 06-036' - 008° 40- 201')

Abastecimento Apeado / Feed Zone: GPS: 37°15'12.4"N 8°04'27.2"W

km Percorridos / From Start	Km A percorrer / To the Finish	Alt.	Percurso / Route		i	Horários de passagem / Timetable		
						38 Km/h	40 Km/h	42Km/h
	3,6	45	Partida Simbólica / Symbolic Start - Câmara Municipal de Albufeira			12:05	12:05	12:05
			À direita p\ Av. Dos Descobrimentos					
			Rotunda dos Relógios: em frente - Av dos Descobrimentos					
			Rotunda ds Minhocas: em frente - Av dos Descobrimentos					
			Rotunda do Globo - Av. Dos Descobrimentos - inverção de sentido					
			Rotunda ds Minhocas: em frente - Av dos Descobrimentos					
			Rotunda dos Relógios: em frente - Av dos Descobrimentos					
0,0	192,6	45	Partida Real / Km 0 - Av. Dos Descobrimentos			12:15	12:15	12:15
0,5	192,1	60	Rotuda em frente - Av dos Descobrimentos			12:15	12:15	12:15
1,0	191,6	33	Rotuda dos Descobrimentos em frente - Av dos Descobrimentos			12:16	12:16	12:16
1,9	190,7	70	Rotuda dos Golfinhos em frente - Av dos Descobrimentos			12:18	12:17	12:17
3,0	189,6	20	Rotunda em frente p/ Vale Parra - EM526			12:19	12:19	12:19
3,8	188,8	15	Rotunda em frente p/ Vale Parra - EM526			12:21	12:20	12:20
6,9	185,7	20	Rotunda em frente p/ Pêra - EM526			12:25	12:25	12:24
9,7	182,9	15	Rotunda em frente p/ Armação de Pêra			12:30	12:29	12:28
10,6	182,0	10	Rotunda à esquerda p/ Armação de Pêra			12:31	12:30	12:30
11,4	181,2	10	Rotunda à esquerda p/ Armação de Pêra - EN269-1			12:33	12:32	12:31
12,6	180,0	15	Armação de Pêra (Placa)			12:34	12:33	12:33
12,7	179,9	15	Rotunda em Frente - Pela Direita			12:35	12:34	12:33
13,0	179,6	10	Rotunda em Frente p/ centro - Via Dorsal de Armação			12:35	12:34	12:33
13,3	179,3	17	Rotunda em Frente			12:36	12:34	12:34
13,7	178,9	10	Rotunda em Frente p/ Porches			12:36	12:35	12:34
13,9	178,7	20	Rotunda em Frente p /Porches			12:36	12:35	12:34
14,4	178,2	10	Rotunda em Frente p/ Lagoa - EM530-1			12:37	12:36	12:35
18,3	174,3	95	Rotunda à esquerda p/ Lagoa			12:43	12:42	12:41
18,7	173,9	75	Rotunda à Direita P/ Faro - EN125			12:44	12:43	12:41
18,8	173,8	75	Perigo / Danger - Separadores			12:44	12:43	12:41
19,5	173,1	58	Rotunda em Frente			12:45	12:44	12:42
20,5	172,1	70	Perigo / Danger - Separadores			12:47	12:45	12:44
21,8	170,8	50	Rotunda em Frente			12:49	12:47	12:46
22,4	170,2	66	Perigo / Danger - Separadores			12:50	12:48	12:47
23,1	169,5	40	Rotunda à Esquerda p/ Silves - EM529			12:51	12:49	12:48
24,8	167,8	19	Rotunda em Frente p/ Silves			12:54	12:52	12:50
25,2	167,4	18	Rotunda em Frente			12:54	12:52	12:51
27,3	165,3	33	Cruzamento à Direita p/ Poço Barreto - EM1158			12:58	12:55	12:54

28,1	164,5	42	Cruzamento à Direita p/ Algoz - EN269	→	▲	12:59	12:57	12:55
35,5	157,1	40	Algoz (Placa)			13:11	13:08	13:05
35,8	156,8	35	Cruzamento à Direita e depois à Esquerda p/ Guia	→	▲	13:11	13:08	13:06
36,1	156,5	40	Rotunda à esquerda p/ Albufeira	↻	▲	13:12	13:09	13:06
39,0	153,6	55	Cruzamento à Esquerda p/ Tunes EN 269-2	←	▲	13:16	13:13	13:10
40,5	152,1	57	À Esquerda p/ Albufeira	←		13:18	13:15	13:12
41,1	151,5	60	Rotunda em Frente p/ IC1	↻	▲	13:19	13:16	13:13
41,8	150,8	65	Rotunda à Esquerda p/ Paderne - EM1352	↻	▲	13:21	13:17	13:14
42,0	150,6	65	Início de subida / Start of Climb			13:21	13:18	13:15
43,9	148,7	170	PM 4ª Cat. / 4th Cat. Climb - Aldeia dos Matos	PM 4		13:24	13:20	13:17
46,8	145,8	55	Cruzamento à Esquerda p/ Paderne - EN395	←	▲	13:28	13:25	13:21
46,9	145,7	54	Cruzamento à Direita p/ Paderne - EN270	↻	▲	13:29	13:25	13:22
47,4	145,2	56	Paderne (Placa)			13:29	13:26	13:22
50,4	142,2	90	Cruzamento à Esquerda p/ Tenoca	←	▲	13:34	13:30	13:27
53,5	139,1	160	Cruzamento à Direita p/ Alfontes - EM1181 (Mau Piso)	→	▲	13:39	13:35	13:31
54,0	138,6	152	À Direita e depois à Esquerda p/ Alfontes	↔	▲	13:40	13:36	13:32
55,7	136,9	180	Cruzamento à Direita p/ Loulé - EM 1180	→	▲	13:42	13:38	13:34
57,2	135,4	127	Cruzamento à Esquerda p/ Loulé - EN270	←		13:45	13:40	13:36
61,3	131,3	130	Rotunda em Frente p/ Loulé	↻	▲	13:51	13:46	13:42
64,9	127,7	160	Rotunda à Direita p/ Quarteira - Circular de Loulé	↻	▲	13:57	13:52	13:47
66,5	126,1	103	Rotunda em Frente p/ Loulé	↻	▲	14:00	13:54	13:50
67,2	125,4	125	Rotunda: Inversão de Sentido	↻	▲	14:01	13:55	13:51
67,4	125,2	125	À Direita p/ Loulé - EN396	→	▲	14:01	13:56	13:51
68,0	124,6	127	Loulé (Placa)			14:02	13:57	13:52
68,2	124,4	130	Rotunda em Frente - AV Andrade Sousa	↻	▲	14:02	13:57	13:52
68,7	123,9	155	Rotunda do Ciclista em Frente p/ Rua Serpa Pinto - Estrada Estreita	↻	▲	14:03	13:58	13:53
69,0	123,6	162	Pela Direita p/ Largo S. Francisco	→	▲	14:03	13:58	13:53
69,2	123,4	163	Pela Esquerda p/ Centro	←	▲	14:04	13:58	13:53
69,4	123,2	175	Rotunda à Esquerda p/ AV 25 de Abril	↻	▲	14:04	13:59	13:54
69,6	123,0	176	Meta Volante / Sprint - Loulé	MV		14:04	13:59	13:54
69,7	122,9	179	Cruzamento à Direita p/ Rua Ascensão de Guimaraes	→	▲	14:05	13:59	13:54
70,0	122,6	186	Rotunda à Esquerda p/ AV Laginha Serafim	↻	▲	14:05	14:00	13:55
70,3	122,3	194	Rotunda em Frente - EN396	↻	▲	14:06	14:00	13:55
70,7	121,9	205	Rotunda em Frente p/ Querença	↻	▲	14:06	14:01	13:56
78,3	114,3	170	Separadores	↑↑	▲	14:18	14:12	14:06
78,4	114,2	170	Início de subida / Start of Climb			14:18	14:12	14:07
84,6	108,0	350	PM 3ª Cat./ 3rd Cat. Climb - Eira da Cevada	PM 3		14:28	14:21	14:15
85,4	107,2	318	Cruzamento à Esquerda p/ Salir - EN124			14:29	14:23	14:17
93,9	98,7	210	Rotunda em Frente p/ Silves	↻	▲	14:43	14:35	14:29
95,1	97,5	212	Cruzamento à Direita p/ Malhão - EM503	→	▲	14:45	14:37	14:30
95,5	97,1	215	Zona Verde / Green Zone	♿		14:45	14:38	14:31
97,0	95,6	220	Abertura de abastecimento apeado / Start of the Feed Zone	♿		14:48	14:40	14:33
99,0	93,6	282	Fecho de abastecimento apeado / End of the Feed Zone	♿		14:51	14:43	14:36

101,5	91,1	290	Cruzamento à Esquerda p/ Alte - EM542	←	▲	14:55	14:47	14:40
103,5	89,1	260	Pela Direita p/ Messines	→	▲	14:58	14:50	14:42
105,3	87,3	240	Monte Ruivo (Placa)			15:01	14:52	14:45
113,4	79,2	168	Marreiros (Placa)			15:14	15:05	14:57
114,2	78,4	158	Ponte - Passagem Estreita	⌋	⚠	15:15	15:06	14:58
118,8	73,8	120	Cruzamento à Esquerda p/ Alte - EN124	←	▲	15:22	15:13	15:04
119,4	73,2	120	Rotunda á Direita p/ IC1	⦿	▲	15:23	15:14	15:05
120,2	72,4	115	Rotunda em Frente p/ Silves	⦿	▲	15:24	15:15	15:06
120,4	72,2	115	Rotunda em Frente p/ Silves	⦿	▲	15:25	15:15	15:07
121,7	70,9	142	Rotunda: em frente p/ Silves - E.N. 124	⦿	▲	15:27	15:17	15:08
123,4	69,2	170	Separadores	t	▲	15:29	15:20	15:11
137,1	55,5	10	Silves (Placa)			15:51	15:40	15:30
137,2	55,4	10	Separadores	t	▲	15:51	15:40	15:31
137,6	55,0	5	Rotunda: Pela esquerda - E.N. 124	⦿	▲	15:52	15:41	15:31
138,1	54,5	5	Separadores	t	▲	15:53	15:42	15:32
138,4	54,2	5	Separadores	t	▲	15:53	15:42	15:32
138,8	53,8	5	Separadores	t	▲	15:54	15:43	15:33
139,0	53,6	5	Rotunda: em frente - E.N. 124	⦿	▲	15:54	15:43	15:33
139,4	53,2	5	Rotunda: em frente - E.N. 124	⦿	▲	15:55	15:44	15:34
140,1	52,5	5	Separadores	t	▲	15:56	15:45	15:35
140,6	52,0	5	Mau Piso (durante 5kms)		⚠	15:57	15:45	15:35
150,0	42,6	20	Separadores	t	▲	16:11	16:00	15:49
150,6	42,0	15	Rotunda: à direita p/ Monchique - E.N. 266	⦿	▲	16:12	16:00	15:50
151,5	41,1	20	Separadores	t	▲	16:14	16:02	15:51
153,2	39,4	24	À esquerda p/ Srª do Verde	←	▲	16:16	16:04	15:53
157,4	35,2	60	À direita p/ Monchique	→	▲	16:23	16:11	15:59
158,6	34,0	40	Em frente p/ Monchique	↑		16:25	16:12	16:01
159,3	33,3	70	À esquerda p/ Montes de Cima	←	▲	16:26	16:13	16:02
161,7	30,9	85	À esquerda p/ Portimão	←	▲	16:30	16:17	16:06
165,2	27,4	45	À direita p/ Lagos	→	▲	16:35	16:22	16:11
166,9	25,7	77	Rotunda à esquerda p/ Lagos	⦿	▲	16:38	16:25	16:13
172,2	20,4	55	Rotunda: em frente p/ Lagos	⦿	▲	16:46	16:33	16:21
172,8	19,8	55	Rotunda: em frente p/ Mexilhoeira	⦿	▲	16:47	16:34	16:21
174,0	18,6	20	Rotunda: em frente p/ Mexilhoeira	⦿	▲	16:49	16:36	16:23
174,9	17,7	5	Rotunda à direita p/ Lagos - E.N. 125	⦿	▲	16:51	16:37	16:24
175,8	16,8	5	Perigo / Danger - Separadores	t	⚠	16:52	16:38	16:26
176,5	16,1	20	Odiáxere (Placa)			16:53	16:39	16:27
176,8	15,8	10	Meta Volante / Sprint - Odiáxere	MV		16:54	16:40	16:27
177,4	15,2	10	Semáforos à Direita p/ Barragem da Bravura - N125-9	→	▲	16:55	16:41	16:28
177,7	14,9	5	Perigo / Danger: À Esquerda p/ Barragem	←	⚠	16:55	16:41	16:28
182,5	10,1	14	Cruzamento à Esquerda p/ Bensafrim - EM535 - Perigo / Danger	←	⚠	17:03	16:48	16:35
185,7	6,9	6	Estrada Estreita / Narrow Road	⌋	▲	17:08	16:53	16:40
185,8	6,8	7	Cruzamento à Esquerda p/ Lagos - EN120	←	▲	17:08	16:53	16:40

185,9	6,7	7	Zona Verde / Green Zone			17:08	16:53	16:40
189,2	3,4	4	Portelas (Placa)			17:13	16:58	16:45
96,2	103,0	35	Ponte - Passagem estreita / Narrow Road	→		14:46	14:39	14:32
191,5	1,1	4	Rotunda à Esquerda p/ Av Infante D. Henrique			17:17	17:02	16:48
191,9	0,7	3	Rotunda em Frente p/ Meta - Pela Esquerda			17:18	17:02	16:49
192,6	0,0	2	Meta Final / Finish Line - Av. dos Descobrimentos			17:19	17:03	16:50