







































































**2.ª etapa / 2nd Stage: FORTALEZA DE SAGRES / ALTO DA FÓIA - 187,9 km, Asc. - 3720m**  
 15/02/2018 - Quinta-feira / Thursday



**Concentração / Meeting Point: Fortaleza de Sagres (GPS:37°00'17.4"N 8°56'42.4"W) - 10:30h**

**Chegada / Finish Line: Monchique - Alto da FOIA (GPS 37° 18-945 ' / 008° 35-697')**

**Abastecimento Apeado / Feed Zone: GPS: 37°18'45.2"N 8°33'10.3"W**

km Percorridos / From Start	Km A percorrer / To the Finish	Alt.	Percurso / Route		i	Horários de passagem / Timetable		
						38 Km/h	40 Km/h	42 Km/h
	2,1	28	Partida Simbólica / Symbolic Start - Fortaleza de Sagres-N268-2			12:00	12:00	12:00
			Rotunda em frente p/ N268					
<b>0,0</b>	<b>187,9</b>	<b>24</b>	<b>Partida Real / Km 0 - Estrada N268</b>			<b>12:05</b>	<b>12:05</b>	<b>12:05</b>
7,3	180,6	92	Vila do Bispo - N125			12:16	12:15	12:15
9,0	178,9	73	Separadores			12:19	12:18	12:17
10,6	177,3	88	Rotunda em Frente p\ Lagos - N125			12:21	12:20	12:20
13,4	174,5	55	Rotunda em Frente p\ Lagos - N125			12:26	12:25	12:24
14,7	173,2	55	Rotunda em Frente p\ Lagos - N125			12:28	12:27	12:26
15,2	172,7	33	Seperadores pela Direita			12:29	12:27	12:26
15,6	172,3	27	Cruzamento á direita			12:29	12:28	12:27
17,7	170,2	2	Cruzamento á Esquerda p\ Burgau (Pavé 1km)			12:32	12:31	12:30
<b>22,0</b>	<b>165,9</b>	<b>38</b>	<b>Burgau (Placa)</b>			<b>12:39</b>	<b>12:38</b>	<b>12:36</b>
22,3	165,6	28	Passagem estreita p\ Lagos - M537			12:40	12:38	12:36
26,9	161,0	71	Rotunda á Esquerda p\ Lagos - M537-1			12:47	12:45	12:43
27,9	160,0	61	Rotunda á Direita p\ Lagos - N125			12:49	12:46	12:44
29,8	158,1	77	Separadores pela Direita			12:52	12:49	12:47
30,7	157,2	57	Rotunda á Esquerda p\ Lagos - N125			12:53	12:51	12:48
31,6	156,3	48	Rotunda em Frente para Lagos - N125			12:54	12:52	12:50
<b>32,3</b>	<b>155,6</b>	<b>26</b>	<b>Lagos (Placa)</b>			<b>12:56</b>	<b>12:53</b>	<b>12:51</b>
32,4	155,5	24	Rotunda em frente p\ Portimão - Av. Fonte Coberta			12:56	12:53	12:51
33,2	154,7	2	Rotunda á Esquerda p\ Portimão - N125			12:57	12:54	12:52
33,6	154,3		Rotunda inversão de sentido marcha			12:58	12:55	12:53
33,9	154,0	5	Cruzamento á Direita p\ Aljezur - N120			12:58	12:55	12:53
<b>35,3</b>	<b>152,6</b>	<b>23</b>	<b>Portelas (Placa)</b>			<b>13:00</b>	<b>12:57</b>	<b>12:55</b>

41,1	146,8	31	Bensafrim (Placa)			13:09	13:06	13:03
42,2	145,7	43	Rotunda á Direita p\ Aljezur - N120			13:11	13:08	13:05
47,0	140,9	81	Início de subida / Start of Climb			13:19	13:15	13:12
50,8	137,1	235	PM 4ª Cat. / 4th Cat. Climb - Monte Ruivo			13:25	13:21	13:17
56,2	131,7	100	Separadores			13:33	13:29	13:25
62,8	125,1	24	Aljezur (Placa)			13:44	13:39	13:34
63,4	124,5	14	Meta Volante / Sprint - Aljezur			13:45	13:40	13:35
63,5	124,4	15	Pela Direita para a Ponte - N120			13:45	13:40	13:35
63,9	124,0	15	Rotunda á Direita p\ Monchique - N267			13:45	13:40	13:36
64,5	123,4	27	separadores			13:46	13:41	13:37
66,5	121,4	50	Início de subida / Start of Climb			13:50	13:44	13:40
71,2	116,7	335	PM 3ª Cat. / 3rd Cat. Climb - Marmeleite			13:57	13:51	13:46
78,5	109,4	395	Marmeleite (Placa)			14:08	14:02	13:57
78,8	109,1	389	Lombas			14:09	14:03	13:57
87,6	100,3	320	Casais (Placa)			14:23	14:16	14:10
93,2	94,7	344	Cruzametento á Esquerda p\ Monchique - N266			14:32	14:24	14:18
94,0	93,9	350	Zona Verde / Green Zone					
95,1	92,8	400	Rotunda á Direita p\ Alferce - N267			14:35	14:27	14:20
95,2	92,7	405	Abertura de abastecimento apeado / Start of the Feed Zone			14:35	14:27	14:21
97,5	90,4	430	Fecho de abastecimento apeado / End of the Feed Zone			14:38	14:31	14:24
99,0	88,9	410	Alferce (Placa)			14:41	14:33	14:26
104,0	83,9	200	Início de subida / Start of Climb			14:49	14:41	14:33
107,0	80,9	150	PM 3ª Cat. / 3rd Cat. Climb - Alferce			14:53	14:45	14:37
118,5	69,4	152	Cruzamento á Direita p\ Silves - M502			15:12	15:02	14:54
121,7	66,2	140	Início de subida / Start of Climb			15:17	15:07	14:58
123,4	64,5	298	PM 3ª Cat. / 3rd Cat. Climb - Sapeira			15:19	15:10	15:01
143,5	44,4	12	Silves (Placa)			15:51	15:40	15:30
143,6	44,3	10	Rotunda á Esquerda - Rua do Cemitério			15:51	15:40	15:30
144,0	43,9	9	Rotunda á Direita para Lagoa - N214			15:52	15:41	15:30
144,8	43,1	7	Cruzamento á Esquerda p\ Lagoa - N124-1			15:53	15:42	15:31
145,0	42,9	10	Cruzamento á Direita p\ Lagoa - N124-1			15:53	15:42	15:32
145,5	42,4	20	Separadores pela Direita			15:54	15:43	15:32
147,8	40,1	80	Separadores pela Direita			15:58	15:46	15:36

149,2	38,7	80	Rotunda em Frente para Lagoa			16:00	15:48	15:38
149,5	38,4	80	Rotunda em Frente para Lagoa			16:01	15:49	15:38
151,3	36,6	70	Saida á Direita p\ Portimão - N125			16:03	15:51	15:41
154,2	33,7	26	Separadores pela Direita			16:08	15:56	15:45
155,0	32,9	9	Ponto Rio Arado - N125			16:09	15:57	15:46
158,1	29,8	34	Á Direita pa Monchique - N124			16:14	16:02	15:50
158,9	29,0	23	Rotunda em Frente p\ Monchique - N124			16:15	16:03	15:52
159,5	28,4	30	Rotunda em Frente p\ Monchique - N124			16:16	16:04	15:52
160,5	27,4	7	Rotunda á Esquerda p\ Monchique - N124			16:18	16:05	15:54
161,4	26,5	7	Separadores			16:19	16:07	15:55
<b>163,1</b>	<b>24,8</b>	<b>11</b>	<b>Porto de Lagos (Placa)</b>			<b>16:22</b>	<b>16:09</b>	<b>15:58</b>
<b>163,4</b>	<b>24,5</b>	<b>13</b>	<b>Meta Volante / Sprint - Portimão</b>			<b>16:23</b>	<b>16:10</b>	<b>15:58</b>
163,5	24,4	13	Rotuda á Esquerda p\ Monchique - N266			16:23	16:10	15:58
164,3	23,6	22	Separadores			16:24	16:11	15:59
<b>166,3</b>	<b>21,6</b>	<b>33</b>	<b>Rasmalho (Placa)</b>			<b>16:27</b>	<b>16:14</b>	<b>16:02</b>
<b>171,0</b>	<b>16,9</b>	<b>100</b>	<b>Zona Verde / Green Zone</b>			<b>16:35</b>	<b>16:21</b>	<b>16:09</b>
<b>172,5</b>	<b>15,4</b>	<b>117</b>	<b>Início de subida / Start of Climb</b>			<b>16:37</b>	<b>16:23</b>	<b>16:11</b>
174,0	13,9	184	Rotunda em Frente p\ Monchique - N266			16:39	16:26	16:13
<b>179,8</b>	<b>8,1</b>	<b>395</b>	<b>Monchique (Placa)</b>			<b>16:48</b>	<b>16:34</b>	<b>16:21</b>
179,9	8,0	400	Rotunda em Frente			16:49	16:34	16:22
180,0	7,9	405	Á Esquerda - Rua da Estrada Velha (sentido proibido)			16:49	16:35	16:22
<b>180,0</b>	<b>7,9</b>	<b>405</b>	<b>Estrada Estreita / Narrow Road</b>			<b>16:49</b>	<b>16:35</b>	<b>16:22</b>
180,5	7,4	448	Rotunda á Esquerda p\ Foia - N266-3			16:50	16:35	16:22
<b>187,9</b>	<b>0,0</b>	<b>900</b>	<b>Meta Final / Finish Line - PM 1.ª Cat. / 1st Category Climb - Alto da Foia.</b>			<b>17:01</b>	<b>16:46</b>	<b>16:33</b>