









4.ª etapa /4th Stage: ALMODÔVAR / TAVIRA - 199,2 km, Asc. - 2450m
17/02/2018 - Sábado / Saturday

Concentração / Meeting Point: Parque Público de Almodôvar (GPS: 37°31'01.6"N 8°03'38.3"W) - 10H30
Chegada / Finish Line: Avenida Zeca Afonso - Tavira (GPS:37°07'56.1"N 7°38'32.0"W)
Abastecimento Apeado / Feed Zone: GPS (37°35'10.7"N 7°41'12.5"W)

km Percorridos / From Start	Km A percorrer / To the	Alt.	Percurso / Route		i	Horários de passagem / Timetable		
						38 Km/h	40 Km/h	42 Km/h
	1,6	280	Partida Simbólica / Symbolic Start - N2- Parque Público de Almodôvar			12:00	12:00	12:00
			Rotunda em frente					
			Cruzamento à direita p/ Rua do Mercado					
			Rotunda pela esquerda para Estrada de São Barnabé					
0,0	199,2	300	Partida Real / Km 0 - Estrada de São Barnabé - E.M. 503			12:10	12:10	12:10
6,7	192,5	300	Perigo: Passagem Estreita			12:20	12:20	12:19
7,1	192,1	317	Corvatos (Placa)			12:21	12:20	12:20
8,6	190,6	295	Cruzamento à Esquerda p/ Dogueno			12:23	12:22	12:22
11,1	188,1	308	Pela Esquerda p/ Dogueno			12:27	12:26	12:25
13,5	185,7	326	Cruzamento à Esquerda p/ Dogueno - EM506			12:31	12:30	12:29
16,2	183,0	355	Dogueno (Placa)			12:35	12:34	12:33
16,5	182,7	350	À Esquerda p/ Beja - EN2			12:36	12:34	12:33
28,2	171,0	276	Rotunda em frente p/ Almodôvar			12:54	12:52	12:50
28,3	170,9	276	Almodôvar (Placa)			12:54	12:52	12:50
28,4	170,8	276	Separadores			12:54	12:52	12:50
28,6	170,6	278	Perigo: Lombas			12:55	12:52	12:50
29,2	170,0	277	Rotunda em frente p/ Castro Verde			12:56	12:53	12:51
36,0	163,2	280	Separadores			13:06	13:04	13:01
39,2	160,0	242	Meta Volante / Sprint - Rosário			13:11	13:08	13:06
39,4	159,8	238	Rotunda em Frente			13:12	13:09	13:06
49,2	150,0	210	Separadores			13:27	13:23	13:20
50,0	149,2	208	Pela Direita P/ Beja - IP2			13:28	13:25	13:21
50,8	148,4	235	Separadores			13:30	13:26	13:22
52,3	146,9	233	Cruzamento à Direita p/ Castro Verde - EN123			13:32	13:28	13:24
52,5	146,7	230	Cruzamento à Esquerda p/ Castro Verde - EN123			13:32	13:28	13:25
52,6	146,6	230	Castro Verde (Placa)			13:33	13:28	13:25
52,7	146,5	232	Rotunda em Frente p/ Centro - Rua da Ceara Nova			13:33	13:29	13:25
53,1	146,1	233	Rotunda à Esquerda p/ Rua das Orquídeas			13:33	13:29	13:25
53,4	145,8	233	Rotunda em Frente p/ Mértola - EN123			13:34	13:30	13:26
53,7	145,5	227	Rotunda em Frente p/ Mértola - EN123			13:34	13:30	13:26
55,6	143,6	211	Separadores - N123			13:37	13:33	13:29
62,9	136,3	198	Separadores - N123			13:49	13:44	13:39
66,1	133,1	213	Separadores - N123			13:54	13:49	13:44
73,7	125,5	190	Separadores - N123			14:06	14:00	13:55
80,9	118,3	170	Separadores - N123			14:17	14:11	14:05

84,3	114,9	185	Cruzamento à direita p/ Mértola - N122	→	▲	14:23	14:16	14:10
94,5	104,7	90	Mértola (Placa)			14:39	14:31	14:25
95,3	103,9	30	Rotunda em frente p/ centro - perigo estrada estreita em paralelo / Narrow Paved Road	⦿	⚠	14:40	14:32	14:26
95,7	103,5	47	À esquerda	←	▲	14:41	14:33	14:26
95,8	103,4	47	À direita p\ Algarve	→		14:41	14:33	14:26
96,0	103,2	45	À esquerda p\ V. Real S. Antonio (Perigo viragem apertada) N122	←	▲	14:41	14:34	14:27
96,2	103,0	35	Ponte - Passagem estreita / Narrow Road	⌋	⚠	14:41	14:34	14:27
96,4	102,8	35	Início de subida / Start of Climb N122			14:42	14:34	14:27
98,3	100,9	135	PM .4ª Cat./ 4th Cat. Climb - Neves	PM 4		14:45	14:37	14:30
102,0	97,2	150	Zona Verde / Green Zone	♻️		14:51	14:43	14:35
103,0	96,2	165	Abertura de abastecimento apeado / Start of the Feed Zone	♻️		14:52	14:44	14:37
105,0	94,2	195	Fecho de abastecimento apeado / End of the Feed Zone	♻️		14:55	14:47	14:40
116,6	82,6	75	Início de subida / Start of Climb N122			15:14	15:04	14:56
121,0	78,2	202	PM .4ª Cat./ 4th Cat. Climb - Santa Marta	PM 4		15:21	15:11	15:02
121,8	77,4	200	À esquerda p/ Alcoutim - M507	←	▲	15:22	15:12	15:04
126,8	72,4	150	Cortes Pereiras (Placa)			15:30	15:20	15:11
132,3	66,9	15	À direita p/ Vila Real Sto António - N122-1	→	▲	15:38	15:28	15:19
132,5	66,7	15	Meta Volante / Sprint - Alcoutim	MV		15:39	15:28	15:19
133,0	66,2	28	À esquerda p/ Vila Real Sto António - N.122-1	←	▲	15:40	15:29	15:20
133,3	65,9	40	Rotunda em frente p/ Montes do Rio - E.M. 507	⦿	▲	15:40	15:29	15:20
142,2	57,0	10	Laranjeiras (Placa)			15:54	15:43	15:33
142,3	56,9	10	Perigo /Danger - Lombas - E.M. 507		⚠	15:54	15:43	15:33
144,6	54,6	25	Rotunda à esquerda p/ Vila Real Sto António - E.M. 507	⦿	▲	15:58	15:46	15:36
154,8	44,4	135	Cruzamento à direita p/ IC27	→	▲	16:14	16:02	15:51
155,8	43,4	130	À esquerda p/ Castro Marim - IC27	←	▲	16:16	16:03	15:52
158,3	40,9	125	Separadores pela direita	×↑	▲	16:19	16:07	15:56
166,1	33,1	56	Separadores pela direita	→	▲	16:32	16:19	16:07
169,3	29,9	2	Rotunda: 2ª saída p/ Castro Marim	⦿	▲	16:37	16:23	16:11
169,4	29,8	2	Pela direita p/ Av. Dr. José Afonso Gomes	→	▲	16:37	16:24	16:12
169,8	29,4	2	Cruzamento à direita p/ Altura - N125-6	→	▲	16:38	16:24	16:12
170,1	29,1	3	Rotunda em frente pela direita	⦿	▲	16:38	16:25	16:13
170,6	28,6	5	Rotunda em frente	⦿		16:39	16:25	16:13
171,1	28,1	5	Rotunda em frente p/ Rio Seco - M1132-1	⦿		16:40	16:26	16:14
177,5	21,7	35	Rotunda em frente p/ Pisa Barro - M1132-1	⦿	▲	16:50	16:36	16:23
178,3	20,9	40	Pela esquerda	←	▲	16:51	16:37	16:24
181,2	18,0	134	Cruzamento à esquerda p/ V.N. Cacela	←	▲	16:56	16:41	16:28
182,8	16,4	120	Rotunda à direita p/ V.N. Cacela	⦿	▲	16:58	16:44	16:31
183,0	16,2	120	Rotunda pela esquerda para V.N. Cacela	⦿	▲	16:58	16:44	16:31
186,2	13,0	44	Separador pela esquerda - Perigo	⌋	⚠	17:04	16:49	16:36
186,7	12,5	35	Pela esquerda para Cacela - Perigo	⌋	⚠	17:04	16:50	16:36
187,1	12,1	33	Pela esquerda p/ R. Dr. José Colaço Fernandes - Perigo	⦿	⚠	17:05	16:50	16:37
187,2	12,0	27	À direita p/ Av Manuel Guerreiro Rosa Mendes - Perigo	→	⚠	17:05	16:50	16:37
187,6	11,6	30	Zona Verde / Green Zone		♻️	17:06	16:51	16:38
188,6	10,6	34	À direita p/ Tavira - E.N. 125	→	▲	17:07	16:52	16:39

194,6	4,6	30	Rotunda em frente para Tavira - E.N. 125			17:17	17:01	16:48
196,5	2,7	20	Rotunda em frente para Tavira - E.N. 125			17:20	17:04	16:50
197,8	1,4	22	Rotunda pela esquerda para Tavira			17:22	17:06	16:52
198,5	0,7	2	Rotunda Gran Plaza à direita para R. Almirante C. Reis			17:23	17:07	16:53
198,8	0,4	2	Cruzamento à direita para Avª. Zeca Afonso			17:23	17:08	16:54
199,2	0,0	20	Meta Final / Finish Line - Avª. Zeca Afonso em frente Pavilhão Desportivo			17:24	17:08	16:54