










## Itinéraire

km +	km -	alt. (m)	40km/h	sign	direct	Désignation	Remarques
0,00	111,10	326	14:00		↑	<b>Garnich Départ</b>	1x 70,20 km
0,90	110,20	355	14:01		↑	fin de montée sortie Garnich	RADAR !!
1,90	109,20	317	14:02		↑	croisement autoroute	
3,70	107,40	335	14:05		↑	Wandhaff	
5,60	105,50	320	14:08		↑	Koerich entrée	
6,50	104,60	292	14:09		→	Croisement Hobscheid-Goebange	
7,20	103,90	301	14:10		↑	Goebange entrée	
7,70	103,40	317	14:11		↑	Croisement Wandhaff-Septfontaines	
7,73	103,37	317	14:11		←	Croisement Septfontaines	rue de l'école
8,00	103,10	323	14:12		↑	Croisement Simmerschmelz-Nospelt	
9,90	101,20	344	14:14		→	Croisement Simmern-Simmerschmelz	
10,90	100,20	293	14:16		↑	Croisement	
11,80	99,30	252	14:17		↑	Croisement Simmerschmelz	
12,70	98,40	247	14:19		↑	Rodt sur Eich	
13,70	97,40	253	14:20		↑	Bour entrée	
14,20	96,90	253	14:21		→	Croisement Bour	Station Aral
14,50	96,60	246	14:21		←	Croisement vers Mersch	
17,40	93,70	239	14:26		↑	Ansembourg	
19,10	92,00	236	14:28		↑	Marienthal	
24,20	86,90	221	14:36		↗	Reckange-les-Mersch Entrée	
27,50	83,60	232	14:41		↑	Mersch entrée	
28,00	83,10	221	14:42		→	Croisement vers Schoenfels	
31,70	79,40	250	14:47		↑	Schoenfels	RADAR !!
34,10	77,00	241	14:51		↑	Direndall	
37,40	73,70	260	14:56		↑	Kopstal entrée	
38,30	72,80	252	14:57		→	Croisement Bridel-Quatre Vents	Début GPM
38,60	72,50	281	14:57		←	Croisement Kehlen- Quatre Vents	
39,60	71,50	359	14:59		↑	<b>GPM fin de la sortie de Kopstal</b>	
40,40	70,70	350	15:00		↑	Kehlen entrée	
40,70	70,40	343	15:01		↑	Croisement	
41,00	70,10	330	15:01		←	Croisement rue de Keispelt	
41,10	70,00	340	15:01		→	Croisement rue Mamer rue Olm	
42,90	68,20	322	15:04		↑	Croisement ZI Kehlen - Nospelt	
43,80	67,30	306	15:05		↑	Olm entrée	
44,30	66,80	310	15:06		↑	Croisement vers Nospelt	
45,10	66,00	317	15:07		→	Croisement Capellen-Goetzingen	Kräitzwée
45,13	65,97	317	15:07		→	Croisement Capellen-Goetzingen	
46,00	65,10	326	15:09		↑	Goetzingen entrée	
46,50	64,60	319	15:09		↑	Croisement Wandhaff-Nospelt	
47,60	63,50	321	15:11		↑	Goebange entrée	
48,10	63,00	317	15:12		↑	Croisement Nospelt	
48,13	62,97	317	15:12		←	Croisement Wandhaff	
50,10	61,00	330	15:15		←	Croisement Wandhaff - Koerich	
50,15	60,95	330	15:15		↑	Croisement Goetzingen	
50,90	60,20	335	15:16		→	Wandhaff	
51,50	59,60	328	15:17		←	Croisement vers Hagen	

km +	km -	alt. (m)	40km/h	sign	direct	Désignation	Remarques
51,90	59,20	305	15:17		↑	Hagen entrée (pont)	
52,70	58,40	312	15:19		←	Hagen église	Jeckelgaass
53,20	57,90	311	15:19		↗	Jekelgaass 50m après le pont	
54,40	56,70	331	15:21	▽	←	Kleinbettingen	
54,60	56,50	330	15:21		↑	Kahler entrée	
55,90	55,20	313	15:23		↑	Kahler	entrée Circuit
57,10	54,00	321	15:25		↑	croisement Garnich-Hivange	
57,70	53,40	391	15:26		↑	Sommet Rebiere	
58,80	52,30	376	15:28		↑	Hivange entrée	
60,90	50,20	364	15:31	▽	←	Dahlem entrée	
62,10	49,00	326	15:33		↑	<b>Garnich (1<sup>er</sup> passage à l'arrivée)</b>	Reste 5x 9,8km
63,90	47,20	387	15:35		↑	fin de la montée sortie Garnich	
65,30	45,80	321	15:37	▽	←	Kahler - virage à épingle	
66,90	44,20	391	15:40		↑	Sommet Rebiere	
68,00	43,10	376	15:42		↑	Hivange entrée	
70,10	41,00	364	15:45	▽	←	Dahlem entrée	
71,90	39,20	326	15:47		↑	<b>Garnich (2<sup>e</sup> passage à l'arrivée)</b>	Reste 4x 9,8km
73,70	37,40	387	15:50		↑	<b>GPM fin de la montée sortie Garnich</b>	
75,10	36,00	321	15:52	▽	←	Kahler - virage à épingle	
76,70	34,40	391	15:55		↑	Sommet Rebiere	
77,80	33,30	376	15:56		↑	Hivange entrée	
79,90	31,20	364	15:59	▽	←	Dahlem entrée	
81,70	29,40	326	16:02		↑	<b>Garnich (3<sup>e</sup> passage à l'arrivée)</b>	Reste 3x 9,8km
83,50	27,60	387	16:05		↑	<b>GPM fin de la sortie de Garnich</b>	
84,90	26,20	321	16:07	▽	←	Kahler - virage à épingle	
86,50	24,60	391	16:09		↑	Sommet Rebiere	
87,60	23,50	376	16:11		↑	Hivange entrée	
89,70	21,40	364	16:14	▽	←	Dahlem entrée	
91,50	19,60	326	16:17		↑	<b>Garnich (4<sup>e</sup> passage à l'arrivée)</b>	Reste 2x 9,8km
93,30	17,80	387	16:19		↑	fin de la montée sortie Garnich	
94,70	16,40	321	16:22	▽	←	Kahler - virage à épingle	
96,30	14,80	391	16:24		↑	Sommet Rebiere	
97,40	13,70	376	16:26		↑	Hivange entrée	
99,50	11,60	364	16:29	▽	←	Dahlem entrée	
101,30	9,80	326	16:31		↑	<b>Garnich (5<sup>e</sup> passage à l'arrivée)</b>	Reste 1x 9,8km
103,10	8,00	387	16:34		↑	fin de la montée sortie Garnich	
104,50	6,60	321	16:36	▽	←	Kahler - virage à épingle	
106,10	5,00	391	16:39		↑	Sommet Rebiere	
107,20	3,90	376	16:40		↑	Hivange entrée	
109,30	1,80	364	16:43	▽	←	Dahlem entrée	
110,90	0,20	319	16:46		↑	Parking coureurs	
111,10	0,00	326	16:46			<b>Garnich ARRIVEE</b>	