

ITINÉRAIRE HORAIRE

Mardi 17 juillet 2018

Distance : 112,5 km

Course

Rassemblement de départ : Le Pâquier

Signature : de 07h50 à 08h50





Appel : 08h55

Départ fictif : 09h00, par avenue d'Albigny, quai Eustache Chappuis, rue des Marquisats, D1508, SEVRIÉR, SAINT-JORIOZ, DUINGT

Départ réel : 09h20, sur la D1508, soit à 12,7 km du lieu de rassemblement

KILOMÈTRES		HORAIRES						
à parcourir	parcourus	ITINÉRAIRE			34 km/h	32 km/h	30 km/h	
FRANCE								
HAUTE-SAVOIE (74)								
		D909	ANNECY (VC-D1508)	<i>Départ fictif</i>		09:00	09:00	09:00
		D1508	SÉVRIER					
			SAINT-JORIOZ					
			DUINGT					
112.5	0		ANNECY	<i>Départ réel</i> 		09:20	09:20	09:20
111	1.5		Brédannaz (DOUSSARD)			09:22	09:22	09:22
108.5	4		Bout du Lac (DOUSSARD)			09:25	09:25	09:26
106.5	6		Verthier (DOUSSARD) (D1508-D909 A)			09:29	09:29	09:29
104.5	8	D909 A	La Glière (DOUSSARD)			09:31	09:32	09:33
102.5	10		Balmette (TALLOIRES-MONTMIN)			09:34	09:35	09:35
101.5	11		Angon (TALLOIRES-MONTMIN)			09:36	09:36	09:37
100	12.5		Talloires (TALLOIRES-MONTMIN)			09:38	09:39	09:40
97	15.5		Echarvines (TALLOIRES-MONTMIN)			09:41	09:43	09:44
96.5	16		MENTHON-SAINT-BERNARD (D909A-D269)			09:43	09:44	09:45
93.5	19	D269	Col de Bluffy			09:48	09:50	09:52
93.5	19		Carrefour D269-D909			09:49	09:50	09:52
90.5	22	D909	ALEX			09:53	09:55	09:57
86	26.5		Musée départemental de la Résistance (LA BALME-DE-THUY)			10:00	10:02	10:04
86	26.5		Nécropole militaire de Morette			10:00	10:02	10:04
84.5	28		THÔNES			10:02	10:04	10:07
79	33.5		LES VILLARDS SUR THÔNES			10:11	10:14	10:18
75.5	37		SAINT-JEAN-DE-SIXT (D909-D4)			10:21	10:25	10:29
74.5	38		Côte de Saint-Jean-de-Sixt			10:23	10:27	10:31
73.5	39	D4	Carrefour D4-D12			10:25	10:29	10:34
70	42.5	D12	ENTREMONT			10:30	10:34	10:39
67	45.5		La Ville (LE PETIT-BORNAND-LES-GLIÈRES)			10:34	10:38	10:43
64	48.5		LE PETIT-BORNAND-LES-GLIÈRES			10:38	10:43	10:48
61.5	51		Lavey (LE PETIT-BORNAND-LES-GLIÈRES)			10:42	10:47	10:52
56	56.5		SAINT-PIERRE-EN-FAUCIGNY			10:50	10:55	11:01
55	57.5		Passage à niveau n°7			10:52	10:56	11:02
53.5	59		Toisinges (près) (D12-D1203)			10:54	10:59	11:05
53.5	59	D1203	BONNEVILLE (D1203-VC)			10:54	10:59	11:05
51.5	61	VC	Le Bouchet (AYSE) (VC-D27 A-D19)			10:57	11:02	11:08

ITINÉRAIRE HORAIRE

KILOMÈTRES				HORAIRE			
à parcourir	parcourus	ITINÉRAIRE			34 km/h	32 km/h	30 km/h
51	61.5	D27A	Passage à niveau n°12		10:57	11:02	11:09
50	62.5	D19	BONNEVILLE (près) (D19-D1205)		10:59	11:04	11:11
46.5	66	D1205	VOUGY		11:04	11:09	11:16
44	68.5		VOUGY		11:08	11:13	11:20
42.5	70		MARNAZ (D1205-D26)		11:10	11:15	11:22
40.5	72	D26	SCIONZIER (D26-VC-D304-D4)		11:13	11:18	11:26
37.5	75	D4	CLUSES (près) (D4-D119)		11:17	11:23	11:30
35	77.5	D119	Les Cruz		11:25	11:32	11:41
32.5	80		NANCY-SUR-CLUSES		11:34	11:41	11:52
28.5	84		Romme		11:48	11:58	12:11
28.5	84		Col de Romme (1 297 m)		11:48	11:58	12:11
22.5	90		LE REPOSOIR (D119-D4)		11:54	12:04	12:17
14.5	98	D4	Col de la Colombière (1 618 m)		12:21	12:34	12:52
10.5	102		Le Chinaillon		12:25	12:38	12:56
4.5	108		LE GRAND-BORNAND		12:31	12:44	13:02
2	110.5		Le Villaret (près) (D4-VC)		12:33	12:47	13:05
1.5	111	VC	LE GRAND BORNAND (entrée)		12:34	12:48	13:06
0	112.5		LE GRAND-BORNAND		12:36	12:50	13:08

Arrivée :

Ligne d'arrivée : route de la Patinoire, à l'extrémité d'une ligne droite finale de 250m. Largeur chaussée : 5,50 m