










## Orientacyjny czas przejazdu / Time schedule

km do mety to go	km od startu from start	Miejscowość / Itinéraires	45.0 km/h	44.0 km/h	43.0 km/h	42.0 km/h	K
156,3	0,0	START OSTRY, TARNOWSKIE GÓRY 	15:30	15:30	15:30	15:30	15:05
155,0	1,3	Tarnowskie Góry, ul. Sienkiewicza, wiadukt 2,8m	15:31	15:31	15:31	15:31	
154,0	2,3	Tarnowskie Góry, ul. Grzybowa	15:33	15:33	15:33	15:33	
148,9	7,4	Tarnowskie Góry, ul. Płonki DK11	15:39	15:40	15:40	15:40	
147,2	9,1	Tarnowskie Góry, ul. Tołstoja	15:42	15:42	15:42	15:43	
144,6	11,7	Tarnowskie Góry, ul. Wiejska	15:45	15:45	15:46	15:46	
142,8	13,5	Tarnowskie Góry, ul. Pyskowicka	15:48	15:48	15:48	15:49	
140,9	15,4	Gmina Zbrosławice	15:50	15:51	15:51	15:52	
137,7	18,6	Zbrosławice, ul. Oświęcimska	15:54	15:55	15:55	15:56	
136,4	19,9	Ptakowice	15:56	15:57	15:57	15:58	
133,6	22,7	Tarnowskie Góry, Repty, ul. Witosa	16:00	16:00	16:01	16:02	
131,9	24,4	Tarnowskie Góry, skrz. DK78 ul. Żeromskiego	16:02	16:03	16:04	16:04	
128,0	28,3	Tarnowskie Góry, ul. Staffa, torry kolejowe 	16:07	16:08	16:09	16:10	
127,0	29,3	Tarnowskie Góry, ul. Korola DK11	16:09	16:09	16:10	16:11	15:40
126,6	29,7	Tarnowskie Góry, skrz. DK11 Obwodnica	16:09	16:10	16:11	16:12	
125,5	30,8	Tarnowskie Góry, ul. Legionów, rondo	16:11	16:12	16:12	16:14	
124,6	31,7	Tarnowskie Góry, Rynek, kostka (paving)	16:12	16:13	16:14	16:15	
124,1	32,2	Tarnowskie Góry, ul. Nakielska, rondo	16:12	16:13	16:14	16:16	
123,5	32,8	Tarnowskie Góry, ul. Hutnicza, zwężenie!!  	16:13	16:14	16:15	16:16	
121,4	34,9	DW908 prosto kier. Świerklaniec	16:16	16:17	16:18	16:19	
119,9	36,4	Nowe Chechło	16:18	16:19	16:20	16:22	
117,3	39,0	Świerklaniec	16:22	16:23	16:24	16:25	
115,5	40,8	DK78 wjazd w ul. Parkową	16:24	16:25	16:26	16:28	
114,5	41,8	Piekary Śląskie, ul. Tarnogórska	16:25	16:27	16:28	16:29	
112,1	44,2	Piekary Śląskie, ul. Bytomska	16:28	16:30	16:31	16:33	
108,9	47,4	Piekary Śląskie, ul. Ziętka	16:33	16:34	16:36	16:37	
107,0	49,3	Piekary Śląskie, ul. JP II	16:35	16:37	16:38	16:40	
105,2	51,1	Piekary Śląskie, ul. 27 Stycznia	16:38	16:39	16:41	16:43	
105,1	51,2	Gmina Bobrowniki, Powiat Będziński	16:38	16:39	16:41	16:43	
102,1	54,2	Skret w prawo w ul. Polna 	16:42	16:43	16:45	16:47	
99,4	56,9	Gmina Wojtkowice, ul. Stara	16:45	16:47	16:49	16:51	
97,4	58,9	Piekary Śląskie, ul. Sobolewskiego	16:48	16:50	16:52	16:54	
95,6	60,7	Piekary Śląskie, ul. Przyjaźni	16:50	16:52	16:54	16:56	
93,1	63,2	Piekary Śląskie, ul. Bednorza	16:54	16:56	16:58	17:00	
90,7	65,6	Lotna Premia LOTTO, Piekary Śląskie, ul. Oświęcimska 	16:57	16:59	17:01	17:03	16:30
88,8	67,5	Piekary Śląskie, ul. Wyszynskiego, rondo	17:00	17:02	17:04	17:06	
87,9	68,4	Piekary Śląskie, ul. K. Miarki	17:01	17:03	17:05	17:07	
87,0	69,3	Piekary Śląskie, skrz. z DW911 ul. Podmiejska	17:02	17:04	17:06	17:09	
85,6	70,7	Bytom, ul. Dworska	17:04	17:06	17:08	17:11	
84,2	72,1	Bytom, ul. Powstańców Śląskich, torry tramwajowe 	17:06	17:08	17:10	17:13	
83,4	72,9	Bytom, ul. Witzzaka	17:07	17:09	17:11	17:14	
82,3	74,0	Bytom, ul. Piłsudskiego	17:08	17:10	17:13	17:15	
82,1	74,2	Premia Lotna LOTTO, Bytom, plac Jana III Sobieskiego 	17:08	17:11	17:13	17:16	16:40
81,4	74,9	Bytom, ul. Kolejowa	17:09	17:12	17:14	17:17	
80,7	75,6	Bytom, ul. Łagiewnicka, wiadukt, torry tramwajowe 	17:10	17:13	17:15	17:18	
77,9	78,4	Bytom, ul. św. Piotra	17:14	17:16	17:19	17:22	
77,1	79,2	Chorzów, ul. Łagiewnicka	17:15	17:18	17:20	17:23	
75,9	80,4	Chorzów, ul. Krzyżowa	17:17	17:19	17:22	17:24	



## Orientacyjny czas przejazdu / Time schedule

km do mety to go	km od startu from start	Miejscowość / Itinéraires	45.0 km/h	44.0 km/h	43.0 km/h	42.0 km/h	K
75,3	81,0	Chorzów, ul. Stabika, tory tramwajowe	17:18	17:20	17:23	17:25	
74,2	82,1	Chorzów, ul. Legnicka, tunel pod torami 2,7m	17:19	17:21	17:24	17:27	
72,2	84,1	Chorzów, ul. Michałowicka	17:22	17:24	17:27	17:30	
70,9	85,4	Siemianowice Śląskie, ul. Maciejkowska	17:23	17:26	17:29	17:32	
69,9	86,4	Siemianowice Śląskie, ul. Michałowicka	17:25	17:27	17:30	17:33	
67,9	88,4	Siemianowice Śląskie, ul. Śląska, rondo Michał	17:27	17:30	17:33	17:36	
67,6	88,7	Premia Lotna LOTTO, Siemianowice Śląskie, ul. Śląska	17:28	17:30	17:33	17:36	17:05
66,9	89,4	Bufet, Siemianowice Śląskie, rondo, zwężenie!!	17:29	17:31	17:34	17:37	
65,2	91,1	Siemianowice Śląskie, ul. Wróblewskiego, rondo	17:31	17:34	17:37	17:40	
64,2	92,1	Katowice, ul. Telewizyjna	17:32	17:35	17:38	17:41	
63,5	92,8	Katowice, al. Korfantego, tory tramwajowe	17:33	17:36	17:39	17:42	
61,3	95,0	WNR Katowice, pętla Słoneczna	17:36	17:39	17:42	17:45	17:20
60,3	96,0	Linia Mety (początek I okrążenia)	17:38	17:40	17:43	17:47	
59,6	96,7	Katowice, ul. Góreckiego	17:38	17:41	17:44	17:48	
58,8	97,5	Katowice, ul. Dudy-Gracza	17:40	17:42	17:46	17:49	
58,1	98,2	Katowice, ul. 1 Maja, tory tramwajowe	17:40	17:43	17:47	17:50	
55,2	101,1	Katowice, ul. Bagienna DK79	17:44	17:47	17:51	17:54	
54,0	102,3	Katowice, ul. Lwowska	17:46	17:49	17:52	17:56	
52,1	104,2	Katowice Nikiszowiec, ul. Nałkowskiej	17:48	17:52	17:55	17:58	
51,8	104,5	Katowice Nikiszowiec, kostka (paving)	17:49	17:52	17:55	17:59	
51,1	105,2	Katowice, ul. Górniczego Dorobku, tory	17:50	17:53	17:56	18:00	
47,8	108,5	Katowice, ul. Trzech Stawów	17:54	17:57	18:01	18:05	
47,6	108,7	Katowice, alejka w parku	17:54	17:58	18:01	18:05	
46,2	110,1	Katowice, ul. Graniczna, rondo Zenklera	17:56	18:00	18:03	18:07	
45,2	111,1	Katowice, ul. Jagiellońska	17:58	18:01	18:05	18:08	
44,6	111,7	Katowice, pl. Miarki, tory	17:58	18:02	18:05	18:09	
44,5	111,8	Katowice, ul. Kościuszki, tory	17:59	18:02	18:06	18:09	
44,4	111,9	Katowice, ul. Kopernika	17:59	18:02	18:06	18:09	
43,5	112,8	Katowice, plac Wolności	18:00	18:03	18:07	18:11	
43,1	113,2	Katowice, ul. Skargi	18:00	18:04	18:07	18:11	
42,3	114,0	Katowice, al. Korfantego, rondo Ziętka	18:02	18:05	18:09	18:12	
41,4	114,9	Górska Premia TAURON IV kat., al. Korfantego	18:03	18:06	18:10	18:14	
41,2	115,1	Katowice, pętla Słoneczna	18:03	18:06	18:10	18:14	
40,2	116,1	Linia Mety (początek II okrążenia)	18:04	18:08	18:12	18:15	
31,7	124,6	Katowice Nikiszowiec, kostka (paving)	18:16	18:19	18:23	18:28	
31,0	125,3	Katowice, ul. Górniczego Dorobku, tory	18:17	18:20	18:24	18:29	
24,5	131,8	Katowice, pl. Miarki, tory	18:25	18:29	18:33	18:38	
24,4	131,9	Katowice, ul. Kościuszki, tory	18:25	18:29	18:34	18:38	
20,1	136,2	Linia Mety (początek III okrążenia)	18:31	18:35	18:40	18:44	
19,2	137,1	Górska Premia TAURON IV kat., ul. Góreckiego	18:32	18:36	18:41	18:45	
11,6	144,7	Katowice Nikiszowiec, kostka (paving)	18:42	18:47	18:51	18:56	
4,4	151,9	Katowice, pl. Miarki, tory	18:52	18:57	19:01	19:07	
4,3	152,0	Katowice, ul. Kościuszki, tory	18:52	18:57	19:02	19:07	
0,0	156,3	META II ETAPU, KATOWICE	18:58	19:03	19:10	19:13	