

















DATOS DE LA ETAPA

CONTROL DE FIRMAS // SIGNATURES	11:52-12:37
LLAMADA // APPEL	12:42
SALIDA NEUTRALIZADA (1 KM) // DÉPART FICTIF (1 KM)	12:47
SALIDA REAL // DÉPART RÉEL	12:49
MEDIA HORARIA PROBABLE // MOYENNE HORAIRE PROBABLE	38 Km/h
LLEGADA ESTIMADA // ARRIVÉE PRÉVUE	16:45
CIERRE CONTROL // FERMETURE DE CONTRÔLE	30%

KILOMETROS		ITINERARIO / ITINÉRAIRE	HORARIO PREVISTO		
RECORRIDOS parcourus	POR RECORRER à parcourir		36 Km/h	38 Km/h	40 Km/h
0	149	 SALIDA SEDANO >>> por BU-514	12:49	12:49	12:49
4	145	Giro dcha. por N-623 COVANERA	12:56	12:56	12:55
7	142	SAN FELICES	13:01	13:00	13:00
12	137	 QUINTANILLA ESCALADA // META VOLANTE // Sprint Intermediaire Comienza Puerto	13:09	13:08	13:07
18	131	Giro dcha. por BU- BU-V-5143	13:19	13:18	13:16
19	130	 ALTO DE LA MOTA - GPM 3*	13:21	13:19	13:18
26	123	 PESQUERA DE EBRO. Precaución. Puente estrecho. Seguir por BU-V-5145	13:33	13:30	13:28
27	122	QUINTANILLA COLINA por BU-V-5146	13:34	13:32	13:30
32	117	VILLANUEVA RAMPALAY. Comienza Puerto	13:43	13:40	13:37
35	114	GALLEJONES	13:48	13:45	13:42
39	110	 ALTO ESCALERÓN. GPM 3*	13:54	13:51	13:48
40	109	Giro izda. N-623	13:56	13:52	13:49
42	107	Giro izda. BU-V-5143	13:59	13:56	13:52
52	97	 PESQUERA DE EBRO. Precaución. Puente estrecho. Seguir por BU-V-5145.	14:16	14:11	14:07
57	92	QUINTANILLA-COLINA	14:24	14:19	14:15
58	91	VILLANUEVA RAMPALAY. Giro dcha. Por BU-V-5147. Comienza Puerto	14:26	14:21	14:16
60	89	ROBREDO DE ZAMANZAS	14:29	14:24	14:19
64	85	 AILANES por BU-V-5742. ALTO DE AILANES - GPM 3*	14:36	14:30	14:25
67	82	Giro dcha. por BU-V-5741	14:41	14:35	14:30
69	80	SAN MIGUEL DE CORNEZUELO. Seguir por BU-V-5746	14:44	14:38	14:33
71	78	Giro dcha. por BU-V- 5741	14:48	14:41	14:36
77	72	MONASTERIO DE RÍO SECO	14:58	14:51	14:45
84	65	INCINILLAS. Seguir por BU-V-5603	15:09	15:02	14:55

— GEOPARQUE —

86	63	BISJUECES	15:13	15:05	14:58
91	58	EL VADO	15:21	15:13	15:06
96	53	 Precaución. Paso estrecho. MEDINA DE POMAR. Seguir por CL-628	15:29	15:21	15:13
		 MEDINA DE POMAR // META VOLANTE // Sprint Intermediaire			
103	46	 VILLARCAYO. Precaución. Paso estrecho.	15:41	15:32	15:24
		 VILLARCAYO // META VOLANTE // Sprint Intermediaire			
		 Seguir por BU-561 >>> Avituallamiento // Ravitaillement —ECOZONA—			
105	44	CIGÜENZA	15:44	15:35	15:27
107	42	TUBILLA	15:48	15:38	15:30
109	40	ESCANDUSO	15:51	15:41	15:33
110	39	ESCAÑO	15:53	15:43	15:34
113	36	BRIZUELA	15:58	15:48	15:39
115	34	 PUENTEDEY. Giro izda. por BU-V-5612. Precaución estrechamiento. Comienza puerto	16:01	15:51	15:42
117	32	QUINTANILLA VALDEBODRES	16:04	15:54	15:45
119	30	COGULLOS	16:08	15:57	15:48
121	28	AHEDO DE LINARES	16:11	16:00	15:51
123	26	 ALTO RETUERTA - GPM 3°	16:14	16:03	15:54
127	22	Giro dcha. por BU-V-5625	16:21	16:10	16:00
130	19	CORNEJO. Giro izda. por BU-562	16:26	16:15	16:04
134	15	QUINTANILLA DEL REBOLLAR. Giro dcha. por BU-526	16:33	16:21	16:10
136	13	BARCENILLAS DE CEREZOS	16:36	16:24	16:13
139	10	Paso a nivel	16:41	16:29	16:18
140	9	ESPINOSA DE LOS MONTEROS. Comienza puerto	16:43	16:30	16:19
149	0	  Meta. PICÓN BLANCO >> GPM. Categoría Especial	16:58	16:45	16:33

