


















Orientacyjny czas przejazdu / Time schedule

km do mety to go	km od startu from start	Miejscowość / Itinéraires	43.0 km/h	42.0 km/h	41.0 km/h	40.0 km/h	K
152,2	0,0	START OSTRY, SIERCZA 	12:55	12:55	12:55	12:55	12:40
151,0	1,2	Koźmice Wielkie	12:56	12:56	12:56	12:56	
147,2	5,0	Gorzków	13:01	13:02	13:02	13:02	
143,8	8,4	Siepraw	13:06	13:07	13:07	13:07	
143,0	9,2	Czechówka	13:07	13:08	13:08	13:08	
141,0	11,2	Zakliczyn, rondo	13:10	13:11	13:11	13:11	
137,7	14,5	Zawada, Gmina Myślenice	13:15	13:15	13:16	13:16	
134,2	18,0	Polanka	13:20	13:20	13:21	13:22	
133,1	19,1	Myślenice	13:21	13:22	13:22	13:23	
131,4	20,8	Wjazd na DK7, kier. Kraków	13:24	13:24	13:25	13:26	
128,9	23,3	Jawornik, skręt w lewo na DW955 	13:27	13:28	13:29	13:29	
125,4	26,8	Rudnik, Gmina Sułkowice	13:32	13:33	13:34	13:35	
122,0	30,2	Skręt w lewo w ul. Sportowa 	13:37	13:38	13:39	13:40	
120,4	31,8	Sułkowice, skręt w lewo w ul.1 Maja kier. Zembrzyce DW956 	13:39	13:40	13:41	13:42	
117,9	34,3	Harbutowice	13:42	13:44	13:45	13:46	
113,9	38,3	Przełęcz Sangusзки	13:48	13:49	13:51	13:52	13:20
113,8	38,4	Palcza, Gmina Budzów	13:48	13:49	13:51	13:52	
111,2	41,0	Baczyn	13:52	13:53	13:55	13:56	
108,1	44,1	Most na rzece Zachełmka	13:56	13:58	13:59	14:01	
102,7	49,5	Gmina Zembrzyce	14:04	14:05	14:07	14:09	
102,1	50,1	Skręt w prawo na Zembrzyce 	14:04	14:06	14:08	14:10	
100,2	52,0	Most na rzece Skawa, uwaga! zwężenie 	14:07	14:09	14:11	14:13	
100,0	52,2	Skręt w prawo na DK28 kier. Wadowice 	14:07	14:09	14:11	14:13	
99,1	53,1	Tarnawa Dolna, skręt w lewo kierunek Krzeszów 	14:09	14:10	14:12	14:14	
97,6	54,6	Uwaga !!! próg na drodze 	14:11	14:13	14:14	14:16	
95,5	56,7	Ślęszowice	14:14	14:16	14:17	14:20	
93,7	58,5	Tarnawa Górna	14:16	14:18	14:20	14:22	
92,1	60,1	Krzeszów, Gmina Stryszawa	14:18	14:20	14:22	14:25	
86,1	66,1	Kuków, skręt w lewo kier. Sucha Besk. DW946 	14:27	14:29	14:31	14:34	
81,6	70,6	Stryszawa	14:33	14:35	14:38	14:40	
75,1	77,1	Skręt w prawo na DP1698K, kier. Hucisko 	14:42	14:45	14:47	14:50	
74,0	78,2	Górska Premia TAURON II kat., Hucisko 	14:44	14:46	14:49	14:52	14:20
73,0	79,2	Skręt w lewo na DP1700K kier. Paweł Wielka 	14:45	14:48	14:50	14:53	
72,5	79,7	Hucisko	14:46	14:48	14:51	14:54	
71,2	81,0	Gmina Jeleśnia	14:48	14:50	14:53	14:56	
66,8	85,4	Bufet, Jeleśnia 	14:54	14:57	14:59	15:03	
64,3	87,9	Jeleśnia, ul. Żywiecka DW945	14:57	15:00	15:03	15:06	
63,0	89,2	Paweł Mała, przejazd kolejowy 	14:59	15:02	15:05	15:08	
60,3	91,9	Przejazd kolejowy 	15:03	15:06	15:09	15:12	
57,6	94,6	Górska Premia TAURON II kat., Rychwałd 	15:07	15:10	15:13	15:16	14:45
52,6	99,6	Łękawica, ul. Wspólna	15:13	15:17	15:20	15:24	

Orientacyjny czas przejazdu / Time schedule

km do mety to go	km od startu from start	Miejscowość / Itineraies	43.0 km/h	42.0 km/h	41.0 km/h	40.0 km/h	K
51,1	101,1	Łękawica DW946	15:16	15:19	15:22	15:26	
50,5	101,7	Żywiec, ul. Suska DW946	15:16	15:20	15:23	15:27	14:55
49,4	102,8	Żywiec, ul. Krakowska DW948	15:18	15:21	15:25	15:29	
44,9	107,3	Czernichów	15:24	15:28	15:32	15:35	
40,2	112,0	Lotna Premia LOTTO Szczyrk, Międzybrodzie Bialskie	15:31	15:35	15:39	15:43	15:05
40,0	112,2	Skręt w lewo kier. Bielsko-Biała	15:31	15:35	15:39	15:43	
33,4	118,8	Górska Premia TAURON I kat., Przegibek	15:40	15:44	15:48	15:53	15:20
32,9	119,3	Bielsko-Biała, ul. Górska	15:41	15:45	15:49	15:53	
26,2	126,0	100-lecie PCK Lotna Premia LOTTO	15:50	15:55	15:59	16:04	15:30
25,9	126,3	Bielsko-Biała, skręt w prawo w ul. Żywiecka	15:51	15:55	15:59	16:04	
25,2	127,0	Bielsko-Biała, skręt w lewo w ul. Bora Komorowskiego	15:52	15:56	16:00	16:05	
24,0	128,2	WNR Bielsko-Biała, al. Armii Krajowej	15:53	15:58	16:02	16:07	15:25
21,6	130,6	Linia Mety, al. Armii Krajowej (początek I okrążenia)	15:57	16:01	16:06	16:10	
17,9	134,3	Bielsko-Biała, skręt w prawo w ul. Andersa	16:02	16:06	16:11	16:16	
14,4	137,8	Linia Mety, al. Armii Krajowej (początek II okrążenia)	16:07	16:11	16:16	16:21	
10,7	141,5	Bielsko-Biała, skręt w prawo w ul. Andersa	16:12	16:17	16:22	16:27	
7,2	145,0	Linia Mety, al. Armii Krajowej (początek III okrążenia)	16:17	16:22	16:27	16:32	
3,5	148,7	Bielsko-Biała, skręt w prawo w ul. Andersa	16:22	16:27	16:32	16:38	
0,0	152,2	META V ETAPU, BIELSKO-BIAŁA	16:27	16:32	16:40	16:43	

