

















10.08.2018 | 136 km

## Orientacyjny czas przejazdu / Time schedule

km do mety to go	km od startu from start	Miejscowość / Itinéraires	40.0 km/h	39.0 km/h	38.0 km/h	37.0 km/h	K
136,6	0,0	START OSTRY, BUKOVINA RESORT 	15:30	15:30	15:30	15:30	15:10
135,4	1,2	Bukowina Tatrzańska, ul. Karęciny	15:31	15:31	15:31	15:31	
134,5	2,1	Brzegi	15:33	15:33	15:33	15:33	
131,0	5,6	Jurgów, zwężenie mostek 	15:38	15:38	15:38	15:39	
129,7	6,9	Skrzyżowanie z DK49 kier. Łąpszanka	15:40	15:40	15:40	15:41	
128,9	7,7	Rzepiska	15:41	15:41	15:42	15:42	
125,9	10,7	Górska Premia TAURON I kat., Ściana HARNAŚ 	15:46	15:46	15:46	15:47	
121,3	15,3	Łąpsze Wyżne	15:52	15:53	15:54	15:54	
115,2	21,4	Trybsz	16:02	16:02	16:03	16:04	
113,9	22,7	Próg zwalniający 	16:04	16:04	16:05	16:06	
112,2	24,4	Most rz. Białka	16:06	16:07	16:08	16:09	
110,1	26,5	Groń, wjazd na DK49	16:09	16:10	16:11	16:12	
109,1	27,5	Gronków	16:11	16:12	16:13	16:14	
107,1	29,5	Bór	16:14	16:15	16:16	16:17	
104,3	32,3	Szaflary	16:18	16:19	16:21	16:22	
102,8	33,8	DK47, przejazd kolejowy 	16:20	16:22	16:23	16:24	
101,4	35,2	Maruszyna, skręt w lewo na Skrzypne 	16:22	16:24	16:25	16:27	
99,1	37,5	Skręt w lewo na Pitoniówkę 	16:26	16:27	16:29	16:30	
96,8	39,8	Bańską Wyżną, skręt w prawo na Szlak Papieski 	16:29	16:31	16:32	16:34	
94,7	41,9	Górska Premia TAURON I kat., Sierockie 	16:32	16:34	16:36	16:37	
93,5	43,1	Skręt w lewo na Leszczyzny 	16:34	16:36	16:38	16:39	
93,0	43,6	Leszczyzny	16:35	16:37	16:38	16:40	
89,4	47,2	DK47, przejazd kolejowy 	16:40	16:42	16:44	16:46	
88,6	48,0	Białe Dunajec, prosto JP11	16:42	16:43	16:45	16:47	16:15
87,2	49,4	Białe Dunajec, Uwaga !!! droga szutrowa (gravel road) 	16:44	16:46	16:48	16:50	
84,8	51,8	Gliczarów Dolny	16:47	16:49	16:51	16:54	
81,4	55,2	Górska Premia TAURON I kat., Ściana BUKOVINA 	16:52	16:54	16:57	16:59	
81,1	55,5	Skręt w prawo na Łosie 	16:53	16:55	16:57	17:00	
79,8	56,8	Skręt w prawo na Janiołów Wierch 	16:55	16:57	16:59	17:02	
78,4	58,2	Bukowina Tatrzańska	16:57	16:59	17:01	17:04	
77,7	58,9	Skręt w lewo w Wierch Rusiński 	16:58	17:00	17:03	17:05	
73,3	63,3	Skrz. na DK 49 kier. Bukowina Tatrzańska	17:04	17:07	17:09	17:12	
72,4	64,2	Rondo, DW 960, ul. Długa	17:06	17:08	17:11	17:14	
68,3	68,3	Linia Mety (początek II okrążenia)	17:12	17:15	17:17	17:20	
68,2	68,4	Rondo, DW 960, ul. Tatrzańska DW960	17:12	17:15	17:18	17:20	

### Orientacyjny czas przejazdu / Time schedule

km do mety to go	km od startu from start	Miejscowość / Itinerares	40.0 km/h	39.0 km/h	38.0 km/h	37.0 km/h	K
67,1	69,5	Bukowina Tatrzańska, ul. Karpęciny	17:14	17:16	17:19	17:22	
66,2	70,4	Brzegi	17:15	17:18	17:21	17:24	
62,7	73,9	Jurgów, zwężenie mostek	17:20	17:23	17:26	17:29	
61,4	75,2	Skrzyżowanie z DK49 kier. Łąpszanka	17:22	17:25	17:28	17:31	
60,6	76,0	Rzepiska	17:24	17:26	17:30	17:33	
57,6	79,0	Górska Premia TAURON I kat., Ściana HARNAŚ	17:28	17:31	17:34	17:38	
53,0	83,6	Łąpsze Wyżne	17:35	17:38	17:42	17:45	
47,0	89,6	Bufet, Trybsz	17:44	17:47	17:51	17:55	17:10
45,6	91,0	Próg zwalniający	17:46	17:50	17:53	17:57	
43,9	92,7	Most rz. Białka, Gmina Nowy Targ	17:49	17:52	17:56	18:00	
41,8	94,8	Groń, wjazd na DK49	17:52	17:55	17:59	18:03	
40,8	95,8	Gronków	17:53	17:57	18:01	18:05	
38,8	97,8	Bór	17:56	18:00	18:04	18:08	
36,0	100,6	Szaflary	18:00	18:04	18:08	18:13	
34,0	102,6	Premia Lotna LOTTO, Szaflary	18:03	18:07	18:12	18:16	17:45
34,5	102,1	DK47, przejazd kolejowy	18:03	18:07	18:11	18:15	
32,5	104,1	Maruszyna, skręt w lewo na Skrzypne	18:06	18:10	18:14	18:18	
30,8	105,8	Skręt w lewo na Pitoniówkę	18:08	18:12	18:17	18:21	
28,5	108,1	Bańską Wyżną, skręt w prawo na Szlak Papieski	18:12	18:16	18:20	18:25	
26,4	110,2	Górska Premia TAURON I kat., Sierockie	18:15	18:19	18:24	18:28	
25,2	111,4	Skręt w lewo na Leszczyny	18:17	18:21	18:25	18:30	
22,9	113,7	Leszczyny	18:20	18:24	18:29	18:34	
21,1	115,5	DK47, przejazd kolejowy	18:23	18:27	18:32	18:37	
20,3	116,3	Biały Dunajec, prosto JP11	18:24	18:28	18:33	18:38	
18,9	117,7	Biały Dunajec, Uwaga !!! droga szutrowa (gravel road)	18:26	18:31	18:35	18:40	
16,5	120,1	Gliczarów Dolny	18:30	18:34	18:39	18:44	
13,1	123,5	Górska Premia TAURON I kat., Ściana BUKOVINA, im. Joachima Halupczoka	18:35	18:40	18:45	18:50	
12,8	123,8	Skręt w prawo na Łosie	18:35	18:40	18:45	18:50	
11,5	125,1	Skręt w prawo na Janiołów Wierch	18:37	18:42	18:47	18:52	
10,1	126,5	Bukowina Tatrzańska	18:39	18:44	18:49	18:55	
9,4	127,2	Skręt w lewo w Wierch Rusiński	18:40	18:45	18:50	18:56	
5,0	131,6	Skrz. na DK 49 kier. Bukowina Tatrzańska	18:47	18:52	18:57	19:03	
4,1	132,5	Rondo, ul. Długa	18:48	18:53	18:59	19:04	
0	136,6	META VII ETAPU, BUKOWINA TATRZAŃSKA	18:54	19:00	19:05	19:11	