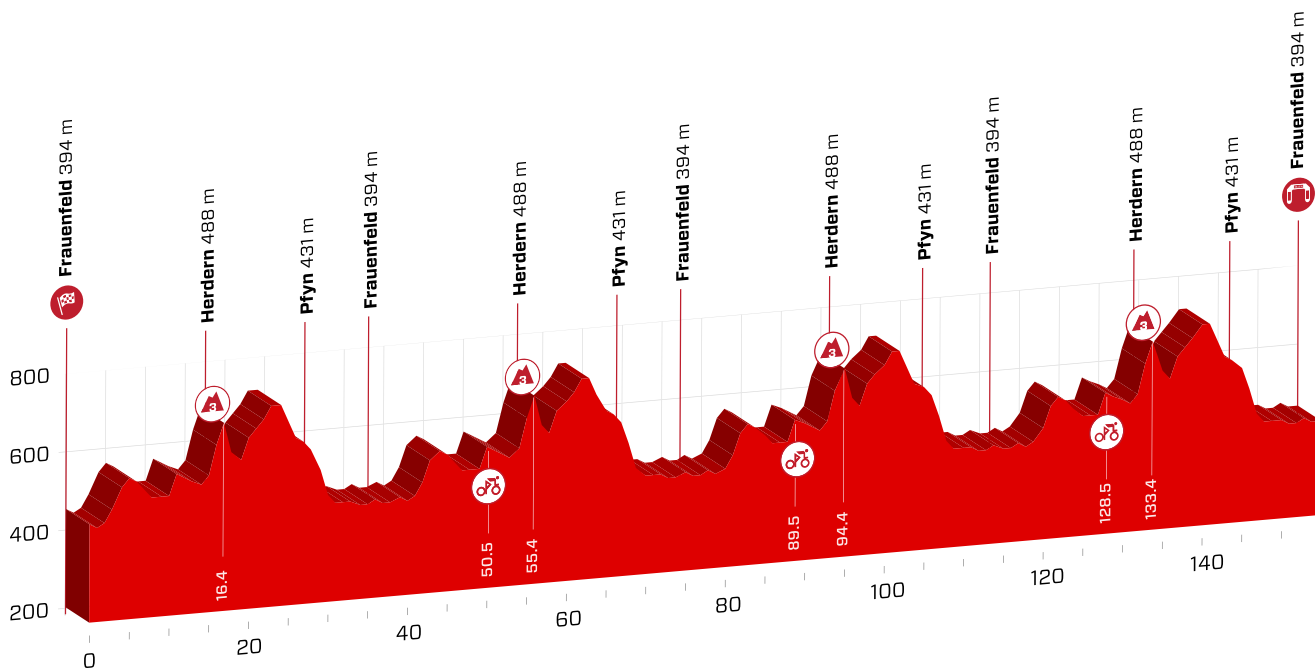


## 2. Etappe

Tour de Suisse 2018

Frauenfeld - Frauenfeld, 155.0 km

Sonntag, 10. Juni 2018 / dimanche le 10 juin 2018



Steigung/montée ▲ 1960 m

Gesamtzeit/ Temps prévu 3 h 42 min

Gefälle/descente ▼ 1960 m

Stundenmittel/ Moyenne horaire 42 km/h

m ü. M.	km	km	Ort/ Lieu	Werbe- kolonne /Car- vanne	Stundenmittel/ Moyenne horaire km/h	40	42	44
Neutralisation	1.0	km	Allmend - Militärstrasse - Thurstrasse		12:35	13:35	13:35	13:35
400	0.0	155.0	Thurstrasse	Inseln 2x	12:38	13:38	13:38	13:38
395	0.8	154.2	Kreisel geradeaus, Thurstrasse		12:40	13:39	13:39	13:39
390	1.0	154.0	Abzweigung rechts, Weststrasse		12:40	13:39	13:39	13:39
416	2.4	152.6	Abzweigung links, Dorfstrasse		12:41	13:41	13:41	13:41
416	2.5	152.5	Warth		12:42	13:41	13:41	13:41
454	3.3	151.7	Abzweigung links, Dorfstrasse		12:43	13:43	13:43	13:43
475	3.7	151.3	Hauptstrasse		12:45	13:44	13:44	13:44
477	6.5	148.5	Buch b. Frauenfeld		12:50	13:48	13:48	13:47
444	8.8	146.2	Uerschhausen		12:52	13:51	13:50	13:50
444	8.9	146.1	Abzweigung rechts, Uerschhauserstrasse		12:53	13:51	13:50	13:50
493	10.6	144.4	Abzweigung rechts, Hüttwilerstrasse	Inseln 2x	12:59	13:53	13:53	13:52
469	14.0	141.0	Hüttwilen		13:06	13:58	13:57	13:56
454	14.6	140.4	Abzweigung links, Dorfstrasse		13:07	13:59	13:58	13:57
475	14.9	140.1	Kreuzung geradeaus, Dorfstrasse		13:10	13:59	13:58	13:57
588	16.4	138.6	Kalchrain	Arosa powered by P&I Bergpreis	13:12	14:03	14:02	14:01
590	16.5	138.5	Abzweigung rechts, Frauenfelderstrasse		13:13	14:03	14:02	14:01
523	17.8	137.2	Herdern		13:14	14:04	14:03	14:02
498	18.1	136.9	Abzweigung links, Frauenfelderstrasse		13:16	14:05	14:03	14:02
506	18.3	136.7	Abzweigung links, Steckbornerstrasse		13:17	14:05	14:04	14:03
548	20.6	134.4	Kreisel links, Sonnenbühl		13:18	14:08	14:07	14:06
583	21.5	133.5	Abzweigung rechts,		13:20	14:10	14:08	14:07
591	22.0	133.0	Kreuzung geradeaus,		13:21	14:11	14:09	14:08
612	22.6	132.4	Abzweigung links, Gundelharterstrasse		13:22	14:12	14:10	14:09

## 2. Etappe

Tour de Suisse 2018

Frauenfeld - Frauenfeld, 155.0 km

Sonntag, 10. Juni 2018 / dimanche le 10 juin 2018

m ü. M.	km	km	Ort/Lieu	Werbe- kolonne /Carava- vanne	Stundenmittel/ Moyenne horaire km/h				
					40	42	44		
	606	23.8	131.2	Gundelhart		13:23	14:13	14:12	14:10
	606	23.9	131.1	Abzweigung rechts, Gundelharterstr.	enge Durchfahrt	13:24	14:13	14:12	14:10
	573	25.2	129.8	Gundelharterstrasse	Bodenwellen 2x	13:25	14:15	14:13	14:11
	541	25.7	129.3	Abzweigung rechts, Hauptstrasse		13:26	14:15	14:13	14:12
	524	27.4	127.6	Dettighofen	Insel	13:27	14:18	14:16	14:14
	431	29.5	125.5	Pfyn		13:28	14:20	14:18	14:16
	401	30.5	124.5	Abzweigung rechts, Hauptstrasse	Inseln 2x	13:29	14:21	14:19	14:17
	399	31.7	123.3	Felben-Wellhausen		13:30	14:23	14:21	14:19
	395	33.5	121.5	Abzweigung rechts, Römerstrasse	Insel	13:31	14:25	14:23	14:21
	392	34.4	120.6	Frauenfeld		13:32	14:27	14:24	14:22
	391	35.0	120.0	Kreuzung geradeaus, Juchstrasse		13:32	14:28	14:25	14:23
	399	36.0	119.0	Abzweigung rechts, Langdorfstrasse		13:33	14:29	14:27	14:24
	397	36.2	118.8	Abzweigung rechts, Waffenplatzstrasse		13:33	14:29	14:27	14:25
	393	36.6	118.4	Abzweigung links, Waffenplatzstrasse		13:34	14:30	14:27	14:25
	391	36.9	118.1	Abzweigung links, Allmend		13:35	14:30	14:28	14:26
	394	38.0	117.0	1. Zieldurchfahrt - Frauenfeld - Allmend		13:37	14:32	14:30	14:27
	394	38.3	116.7	Abzweigung rechts, Militärstrasse		13:39	14:33	14:30	14:28
	395	38.5	116.5	Abzweigung links, Militärstrasse	Insel	13:39	14:33	14:30	14:28
	398	38.7	116.3	Frauenfeld		13:40	14:33	14:31	14:28
	400	38.8	116.2	Abzweigung rechts, Thurstrasse	Inseln 2x	13:40	14:33	14:31	14:28
	395	39.8	115.2	Kreisel geradeaus, Thurstrasse		13:41	14:35	14:32	14:30
	390	40.0	115.0	Abzweigung rechts, Weststrasse		13:41	14:35	14:32	14:30
	416	41.4	113.6	Abzweigung links, Dorfstrasse		13:42	14:38	14:35	14:32
	416	41.5	113.5	Warth		13:42	14:38	14:35	14:32
	454	42.3	112.7	Abzweigung links, Dorfstrasse		13:44	14:40	14:37	14:34
	475	42.7	112.3	Hauptstrasse		13:44	14:41	14:38	14:35
	477	45.5	109.5	Buch b. Frauenfeld		13:49	14:45	14:42	14:39
	444	47.8	107.2	Uerschhausen		13:51	14:49	14:45	14:42
	444	47.9	107.1	Abzweigung rechts, Uerschhauserstrasse		13:51	14:49	14:46	14:42
	493	49.6	105.4	Abzweigung rechts, Hüttwilerstrasse	Inseln 2x	13:54	14:52	14:48	14:45
	485	50.5	104.5	Hüttwilerstrasse	Search.ch Sprint	13:57	14:53	14:49	14:46
	469	53.0	102.0	Hüttwilen		13:58	14:57	14:53	14:50
	454	53.6	101.4	Abzweigung links, Dorfstrasse		13:58	14:58	14:54	14:51
	475	53.9	101.1	Kreuzung geradeaus, Dorfstrasse		14:02	14:59	14:55	14:51
	588	55.4	99.6	Kalchrain	Arosa powered by P&I Bergpreis	14:02	15:03	14:59	14:56
	590	55.5	99.5	Abzweigung rechts, Frauenfelderstrasse		14:03	15:03	14:59	14:56
	523	56.8	98.2	Herdern		14:03	15:05	15:01	14:57
	498	57.1	97.9	Abzweigung links, Frauenfelderstrasse		14:04	15:05	15:01	14:57
	506	57.3	97.7	Abzweigung links, Steckbornerstrasse		14:07	15:06	15:02	14:58
	548	59.6	95.4	Kreisel links, Sonnenbühl		14:08	15:09	15:05	15:01
	583	60.5	94.5	Abzweigung rechts,		14:09	15:11	15:07	15:03
	591	61.0	94.0	Kreuzung geradeaus,		14:10	15:12	15:07	15:03
	612	61.6	93.4	Abzweigung links, Gundelharterstrasse		14:12	15:13	15:09	15:04
	606	62.8	92.2	Gundelhart		14:12	15:15	15:10	15:06
	606	62.9	92.1	Abzweigung rechts, Gundelharterstr.	enge Durchfahrt	14:13	15:15	15:10	15:06
	573	64.2	90.8	Gundelharterstrasse	Bodenwellen 2x	14:13	15:17	15:12	15:08
	541	64.7	90.3	Abzweigung rechts, Hauptstrasse		14:16	15:17	15:13	15:08

## 2. Etappe

Tour de Suisse 2018

Frauenfeld - Frauenfeld, 155.0 km

Sonntag, 10. Juni 2018 / dimanche le 10 juin 2018

m ü. M.	km	km	Ort/Lieu	Werbe- kolonne /Caravanne	Stundenmittel/ Moyenne horaire km/h			
					40	42	44	
524	66.4	88.6	Dettighofen	Insel	14:18	15:20	15:15	15:11
431	68.5	86.5	Pfyn		14:19	15:22	15:17	15:13
401	69.5	85.5	Abzweigung rechts, Hauptstrasse	Inseln 2x	14:21	15:24	15:19	15:14
399	70.7	84.3	Felben-Wellhausen		14:23	15:25	15:20	15:16
395	72.5	82.5	Abzweigung rechts, Römerstrasse	Insel	14:24	15:28	15:23	15:18
392	73.4	81.6	Frauenfeld		14:25	15:30	15:24	15:19
391	74.0	81.0	Kreuzung geradeaus, Juchstrasse		14:27	15:30	15:25	15:20
399	75.0	80.0	Abzweigung rechts, Langdorfstrasse		14:27	15:32	15:27	15:22
397	75.2	79.8	Abzweigung rechts, Waffenplatzstrasse		14:27	15:32	15:27	15:22
393	75.6	79.4	Abzweigung links, Waffenplatzstrasse		14:28	15:33	15:27	15:22
391	75.9	79.1	Abzweigung links, Allmend		14:30	15:33	15:28	15:23
394	77.0	78.0	2. Zieldurchfahrt - Frauenfeld - Allmend		14:31	15:35	15:29	15:24
394	77.3	77.7	Abzweigung rechts, Militärstrasse		14:31	15:35	15:30	15:25
395	77.5	77.5	Abzweigung links, Militärstrasse	Insel	14:31	15:36	15:30	15:25
398	77.7	77.3	Frauenfeld		14:32	15:36	15:30	15:25
400	77.8	77.2	Abzweigung rechts, Thurstrasse	Inseln 2x	14:32	15:36	15:31	15:26
395	78.8	76.2	Kreisel geradeaus, Thurstrasse		14:35	15:38	15:32	15:27
390	79.0	76.0	Abzweigung rechts, Weststrasse		14:35	15:38	15:32	15:27
390	79.4	75.6	Weststrasse	Verpflegung	14:37	15:39	15:33	15:28
416	80.4	74.6	Abzweigung links, Dorfstrasse		14:38	15:40	15:34	15:29
416	80.5	74.5	Warth		14:42	15:40	15:35	15:29
454	81.3	73.7	Abzweigung links, Dorfstrasse		14:45	15:43	15:37	15:31
475	81.7	73.3	Hauptstrasse		14:46	15:44	15:38	15:32
477	84.5	70.5	Buch b. Frauenfeld		14:48	15:48	15:42	15:36
444	86.8	68.2	Uerschhausen		14:49	15:51	15:45	15:39
444	86.9	68.1	Abzweigung rechts, Uerschhauserstrasse		14:53	15:52	15:45	15:39
493	88.6	66.4	Abzweigung rechts, Hüttwilerstrasse	Inseln 2x	14:54	15:54	15:48	15:42
485	89.5	65.5	Hüttwilerstrasse	Search.ch Sprint	14:55	14:55	15:49	15:43
485	89.6	65.4		Start TV-Liveübertragung auf SRF	14:59	14:56	15:50	15:44
469	92.0	63.0	Hüttwilen		14:59	15:59	15:52	15:46
454	92.6	62.4	Abzweigung links, Dorfstrasse		15:01	16:00	15:53	15:47
475	92.9	62.1	Kreuzung geradeaus, Dorfstrasse		15:01	16:01	15:54	15:48
588	94.4	60.6	Kalchrain	Arosa powered by P&I Bergpreis	15:02	16:05	15:58	15:51
590	94.5	60.5	Abzweigung rechts, Frauenfelderstrasse		15:05	16:05	15:58	15:51
523	95.8	59.2	Herdern		15:07	16:06	15:59	15:53
498	96.1	58.9	Abzweigung links, Frauenfelderstrasse		15:07	16:07	15:59	15:53
506	96.3	58.7	Abzweigung links, Steckbornerstrasse		15:09	16:07	16:00	15:53
548	98.6	56.4	Kreisel links, Sonnenbühl		15:10	16:10	16:03	15:57
583	99.5	55.5	Abzweigung rechts,		15:10	16:12	16:05	15:58
591	100.0	55.0	Kreuzung geradeaus,		15:12	16:13	16:05	15:59
612	100.6	54.4	Abzweigung links, Gundelharterstrasse		15:13	16:14	16:07	16:00
606	101.8	53.2	Gundelhart		15:15	16:16	16:08	16:01
606	101.9	53.1	Abzweigung rechts, Gundelharterstr.	enge Durchfahrt	15:17	16:16	16:08	16:02
573	103.2	51.8	Gundelharterstrasse	Bodenwellen 2x	15:19	16:18	16:10	16:03
541	103.7	51.3	Abzweigung rechts, Hauptstrasse		15:20	16:18	16:11	16:04
524	105.4	49.6	Dettighofen	Insel	15:23	16:21	16:13	16:06
431	107.5	47.5	Pfyn		15:24	16:23	16:15	16:08





## 2. Etappe

Tour de Suisse 2018

Frauenfeld - Frauenfeld, 155.0 km

Sonntag, 10. Juni 2018 / dimanche le 10 juin 2018

m ü. M.	km	km	Ort/ Lieu	Werbe- kolonne / Cara- vanne	Stundenmittel/ Moyenne horaire km/h			
					40	42	44	
401	108.5	46.5	Abzweigung rechts, Hauptstrasse	Inseln 2x	15:25	16:24	16:16	16:09
399	109.7	45.3	Felben-Wellhausen		15:27	16:25	16:18	16:10
395	111.5	43.5	Abzweigung rechts, Römerstrasse	Insel	15:27	16:28	16:20	16:13
392	112.4	42.6	Frauenfeld		15:27	16:29	16:21	16:14
391	113.0	42.0	Kreuzung geradeaus, Juchstrasse		15:28	16:30	16:22	16:15
399	114.0	41.0	Abzweigung rechts, Langdorfstrasse		15:29	16:32	16:23	16:16
397	114.2	40.8	Abzweigung rechts, Waffenplatzstrasse		15:30	16:32	16:24	16:16
393	114.6	40.4	Abzweigung links, Waffenplatzstrasse		15:30	16:33	16:24	16:17
391	114.9	40.1	Abzweigung links, Allmend		15:30	16:33	16:25	16:17
394	116.0	39.0	3. Zieldurchfahrt - Frauenfeld - Allmend		15:31	16:35	16:26	16:19
394	116.3	38.7	Abzweigung rechts, Militärstrasse		15:32	16:35	16:27	16:19
395	116.5	38.5	Abzweigung links, Militärstrasse	Insel	15:32	16:35	16:27	16:19
398	116.7	38.3	Frauenfeld		15:33	16:36	16:27	16:20
400	116.8	38.2	Abzweigung rechts, Thurstrasse	Inseln 2x	15:34	16:36	16:27	16:20
395	117.8	37.2	Kreisel geradeaus, Thurstrasse		15:35	16:37	16:29	16:21
390	118.0	37.0	Abzweigung rechts, Weststrasse		15:37	16:38	16:29	16:21
416	119.4	35.6	Abzweigung links, Dorfstrasse		15:38	16:40	16:31	16:23
416	119.5	35.5	Warth		15:42	16:40	16:31	16:23
454	120.3	34.7	Abzweigung links, Dorfstrasse		15:45	16:42	16:33	16:25
475	120.7	34.3	Hauptstrasse		15:45	16:43	16:34	16:26
477	123.5	31.5	Buch b. Frauenfeld		15:48	16:47	16:38	16:30
444	125.8	29.2	Uerschhausen		15:49	16:50	16:41	16:33
444	125.9	29.1	Abzweigung rechts, Uerschhauserstrasse		15:50	16:50	16:41	16:33
493	127.6	27.4	Abzweigung rechts, Hüttwilerstrasse	Inseln 2x	15:52	16:53	16:44	16:35
 485	128.5	26.5	Hüttwilerstrasse	Search.ch Sprint	15:53	16:54	16:45	16:36
469	131.0	24.0	Hüttwilen		15:54	16:58	16:48	16:40
454	131.6	23.4	Abzweigung links, Dorfstrasse		15:58	16:58	16:49	16:40
475	131.9	23.1	Kreuzung geradeaus, Dorfstrasse		15:58	16:59	16:50	16:41
 588	133.4	21.6	Kalchrain	Arosa powered by P&I Bergpreis	15:59	17:03	16:53	16:44
590	133.5	21.5	Abzweigung rechts, Frauenfelderstrasse		15:59	17:03	16:53	16:44
523	134.8	20.2	Herdern		16:00	17:05	16:55	16:46
498	135.1	19.9	Abzweigung links, Frauenfelderstrasse		16:03	17:05	16:55	16:46
506	135.3	19.7	Abzweigung links, Steckbornerstrasse		16:05	17:05	16:55	16:46
548	137.6	17.4	Kreisel links, Sonnenbühl		16:05	17:09	16:59	16:50
583	138.5	16.5	Abzweigung rechts,		16:07	17:10	17:00	16:51
591	139.0	16.0	Kreuzung geradeaus,		16:08	17:11	17:01	16:51
612	139.6	15.4	Abzweigung links, Gundelharterstrasse		16:08	17:12	17:02	16:52
606	140.8	14.2	Gundelhart		16:10	17:13	17:03	16:54
 606	140.9	14.1	Abzweigung rechts, Gundelharterstr.	enge Durchfahrt	16:11	17:13	17:03	16:54
 573	142.2	12.8	Gundelharterstrasse	Bodenwellen 2x	16:13	17:15	17:05	16:55
541	142.7	12.3	Abzweigung rechts, Hauptstrasse		16:15	17:15	17:05	16:56
524	144.4	10.6	Dettighofen	Insel	16:16	17:18	17:07	16:58
431	146.5	8.5	Pfyn		16:18	17:20	17:09	17:00
401	147.5	7.5	Abzweigung rechts, Hauptstrasse	Inseln 2x	16:20	17:21	17:10	17:01
399	148.7	6.3	Felben-Wellhausen		16:21	17:23	17:12	17:02
395	150.5	4.5	Abzweigung rechts, Römerstrasse	Insel	16:22	17:25	17:14	17:04
392	151.4	3.6	Frauenfeld		16:23	17:26	17:15	17:05

## 2. Etappe

Tour de Suisse 2018

Frauenfeld - Frauenfeld, 155.0 km

Sonntag, 10. Juni 2018 / dimanche le 10 juin 2018

m ü. M.	km	km	Ort/Lieu	Werbe- kolonne /Car- vanne	Stundenmittel/ Moyenne horaire km/h		
					40	42	44
391	152.0	3.0	Kreuzung geradeaus, Juchstrasse	16:24	17:27	17:16	17:06
399	153.0	2.0	Abzweigung rechts, Langdorfstrasse	16:24	17:28	17:17	17:07
397	153.2	1.8	Abzweigung rechts, Waffenplatzstrasse	16:25	17:28	17:17	17:08
393	153.6	1.4	Abzweigung links, Waffenplatzstrasse	16:26	17:29	17:18	17:08
391	153.9	1.1	Abzweigung links, Allmend	16:27	17:29	17:18	17:08
394	155.0	0.0	Frauenfeld - Ziel	16:27	17:31	17:20	17:09