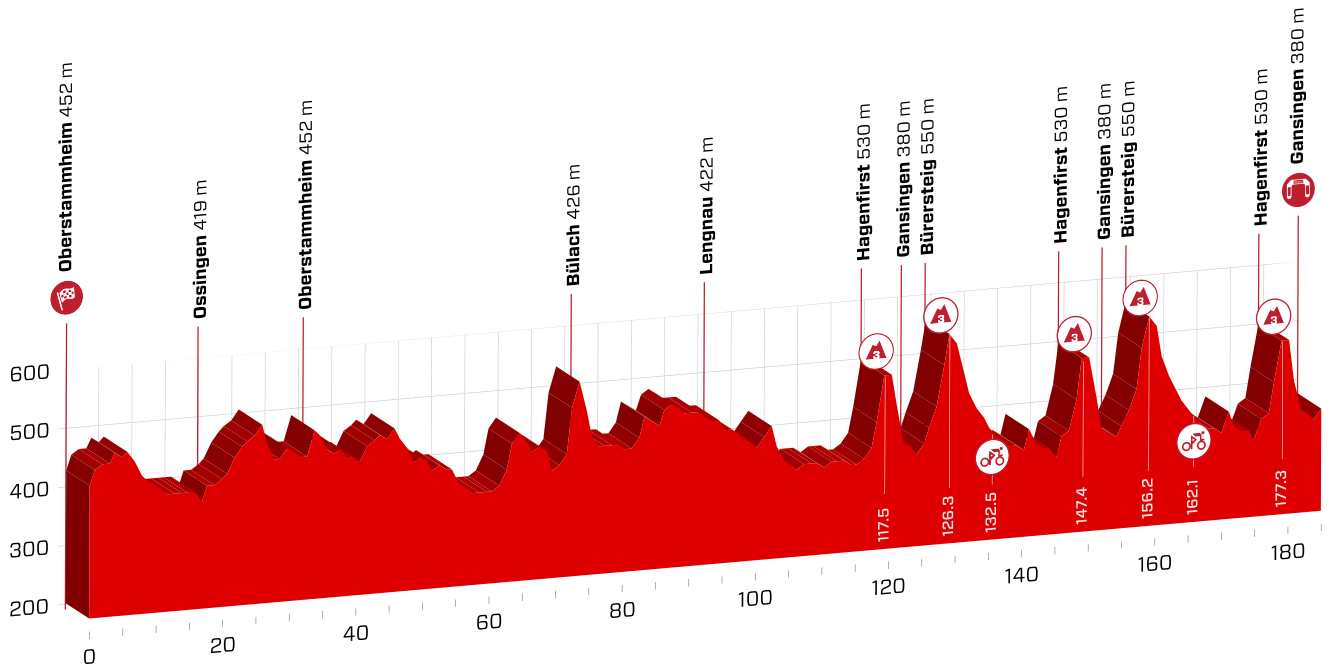


# 3. Etappe

Oberstammheim - Gansingen, 182.8 km

Montag, 11. Juni 2018 / lundi le 11 juin 2018



Steigung / montée ▲ 1986 m      Gesamtzeit / Temps prévu 4 h 32 min  
 Gefälle / descente ▼ 2058 m      Stundenmittel / Moyenne horaire 41 km/h

m ü. M.	km	km	Ort / Lieu	Werbe- kolonne / Cara- vanne	Stundenmittel/ Moyenne horaire	km/h	km/h
					39	41	43
	Neutralisation 3.8 km		Nussbommerweg - Sennegasse - Kellhofstr. - Waltalingerstr. - Hauptstrasse		11:45	12:45	12:45
	450	0.0	182.8	Hauptstrasse	11:47	12:52	12:52
⚠	423	0.9	181.9	Guntalingen	Verkehrsteiler	11:48	12:53
⚠	424	1.1	181.7	Abzweigung rechts, Dorfstrasse	enge Durchfahrt	11:48	12:53
	460	2.5	180.3	Abzweigung rechts, Hauptstrasse		11:50	12:55
	468	4.0	178.8	Gisenhard		11:53	12:57
	469	4.3	178.5	Abzweigung rechts, Hauptstrasse	Insel	11:53	12:57
	463	5.0	177.8	Truttikon		11:54	12:58
	476	6.4	176.4	Abzweigung links, Richtung Trüllikon		11:56	13:01
	462	7.7	175.1	Abzweigung links, Diessenhofenstrasse		11:57	13:02
	443	8.2	174.6	Trüllikon	Inseln 2x	11:58	13:02
	423	10.2	172.6	Kreisel geradeaus, Ruedelfingerstrasse		12:01	13:05
	420	11.1	171.7	Marthalen	Inseln 2x	12:02	13:06
	395	12.2	170.6	Abzweigung links		12:03	13:07
	388	12.4	170.4	Kreuzung geradeaus,		12:04	13:07
	406	13.0	169.8	Kreuzung links, Südumfahrung		12:04	13:08
	397	16.6	166.2	Abzweigung rechts, Schaffhauserstrasse	Insel	12:09	13:13
	395	16.7	166.1	Kleinandelfingen	Inseln 3x	12:09	13:13
	385	17.3	165.5	Kreisel geradeaus, Ossingerstrasse	Inseln 2x	12:10	13:14
	419	20.1	162.7	Ossingen	Insel	12:14	13:17
⚠	425	20.5	162.3	Steinerstrasse	Strassenverengung rechts	12:14	13:18
	427	20.8	162.0	Abzweigung rechts, Neunfornerstrasse	Insel	12:15	13:18
	472	23.5	159.3	Neunforn		12:18	13:22
	473	23.8	159.0	Abzweigung rechts, Hauptstrasse	Insel	12:19	13:22

# 3. Etappe

Tour de Suisse 2018

Oberstammheim – Gansingen, 182.8 km

Montag, 11. Juni 2018 / lundi le 11 juin 2018




m ü. M.	km	km	Ort/ Lieu	Werbe- kolonne / Cara- vanne	Stundenmittel/ Moyenne horaire km/h			
					39	41	43	
480	24.3	158.5	Abzweigung links, Wilenerstrasse		12:20	13:26	13:25	13:23
505	26.2	156.6	Wilten b. Andelfingen		12:21	13:29	13:27	13:26
507	26.5	156.3	Abzweigung links, Dorfstrasse		12:21	13:30	13:28	13:26
501	26.9	155.9	Abzweigung links, Richtung Oberstammheim		12:27	13:30	13:28	13:27
446	29.7	153.1	Abzweigung rechts, Richtung Uerschhausen		12:32	13:34	13:32	13:30
452	32.2	150.6	Uerschhausen		12:36	13:38	13:36	13:34
446	32.6	150.2	Abzweigung links, Uerschhauserstrasse		12:37	13:39	13:36	13:34
493	34.5	148.3	Abzweigung links, Stammheimerstrasse		12:41	13:42	13:39	13:37
452	36.3	146.5	Oberstammheim		12:44	13:44	13:42	13:39
452	36.5	146.3	Durchfahrt Start, Hauptstrasse		12:45	13:44	13:42	13:40
448	37.2	145.6	Unterstammheim		12:46	13:46	13:43	13:41
437	37.5	145.3	Abzweigung rechts, Sennegasse	Insel	12:47	13:46	13:43	13:41
 447	37.9	144.9	Kellhofstrasse	Bodenwellen 3x	12:48	13:47	13:44	13:42
446	38.8	144.0	Abzweigung links, Waltalingerstrasse	Inseln 3x	12:50	13:48	13:45	13:43
433	40.1	142.7	Abzweigung rechts, Hauptstrasse	Insel	12:51	13:50	13:47	13:45
431	40.2	142.6	Abzweigung links, Dorfstrasse		12:52	13:50	13:47	13:45
422	41.2	141.6	Guatlingen	Insel	12:53	13:52	13:49	13:46
 422	41.4	141.4	Abzweigung rechts, Dorfstrasse	enge Durchfahrt	12:53	13:52	13:49	13:46
456	42.8	140.0	Abzweigung rechts, Hauptstrasse		12:54	13:54	13:51	13:48
466	44.3	138.5	Gisenhard		12:55	13:56	13:53	13:50
467	44.5	138.3	Abzweigung rechts, Hauptstrasse	Insel	12:55	13:57	13:54	13:51
462	45.3	137.5	Truttikon		12:56	13:58	13:55	13:52
485	46.6	136.2	Abzweigung links Richtung Trüllikon		12:57	14:00	13:57	13:54
456	47.9	134.9	Abzweigung links, Diessenhofenstrasse		12:58	14:02	13:58	13:55
441	48.4	134.4	Trüllikon	Inseln 2x	12:58	14:03	13:59	13:56
422	50.4	132.4	Kreisel geradeaus, Ruedelfingerstrasse		12:59	14:06	14:02	13:59
416	51.3	131.5	Marthalen	Inseln 2x	12:59	14:07	14:03	14:00
394	52.5	130.3	Abzweigung links, Maiegass		13:00	14:09	14:05	14:02
 390	52.6	130.2	Kreuzung geradeaus	enge Durchfahrt	13:00	14:09	14:05	14:02
392	53.3	129.5	Kreuzung geradeaus, Altemerstrasse		13:00	14:10	14:06	14:03
392	55.4	127.4	Alten		13:04	14:13	14:09	14:05
 396	55.8	127.0	Altemerstrasse	Strassenverengung links	13:05	14:14	14:10	14:06
 359	56.3	126.5	Marthalerstrasse	Strassenverengung links & rechts	13:06	14:14	14:10	14:07
363	57.3	125.5	Abzweigung rechts, Untere Eggstrasse		13:07	14:16	14:12	14:08
358	61.4	121.4	Flaach	Inseln 2x	13:13	14:22	14:17	14:13
365	62.2	120.6	Abzweigung rechts, Hauptstrasse		13:14	14:23	14:19	14:15
366	62.7	120.1	Abzweigung links, Bergstrasse	Insel	13:15	14:24	14:19	14:15
399	63.2	119.6	Berg am Irchel		13:16	14:25	14:21	14:16
411	63.4	119.4	Abzweigung rechts, Dorfstrasse		13:17	14:26	14:21	14:17
416	67.9	114.9	Teufen	Insel	13:24	14:32	14:28	14:23
381	69.9	112.9	Freienstein	Insel	13:26	14:35	14:30	14:26
370	70.9	111.9	Rorbas		13:28	14:37	14:32	14:27
396	71.4	111.4	Abzweigung rechts, Weiacherstrasse		13:29	14:37	14:32	14:27
401	72.2	110.6	Abzweigung links, Neuweg		13:30	14:39	14:33	14:29
506	73.4	109.4	Abzweigung rechts, Bülacherstrasse		13:34	14:42	14:37	14:32
528	74.4	108.4	Eschenmosen		13:35	14:44	14:38	14:33
426	76.2	106.6	Bülach		13:37	14:46	14:40	14:35

# 3. Etappe

Tour de Suisse 2018

Oberstammheim – Gansingen, 182.8 km

Montag, 11. Juni 2018 / lundi le 11 juin 2018

m ü. M.	km	km	Ort/ Lieu	Werbe- kolonne / Cara- vanne	Stundenmittel/ Moyenne horaire km/h				
					39	41	43		
	424	76.5	106.3	Kreisel geradeaus, Winterthurerstrasse		13:38	14:46	14:41	14:36
	419	76.8	106.0	Abzweigung li., Schaffhauserstr.	Verkehrst. 2x & Inseln 4x	13:38	14:47	14:41	14:36
	417	77.2	105.6	Kreisel rechts, Poststrasse		13:39	14:47	14:42	14:37
	414	77.4	105.4	Kreisel rechts, Poststrasse	Insel	13:39	14:48	14:42	14:37
	417	77.6	105.2	Kreisel links, Kasernenstrasse	Inseln 2x	13:39	14:48	14:42	14:37
	418	78.9	103.9	Abzweigung rechts, Neukirchhofweg		13:41	14:50	14:44	14:39
	416	79.0	103.8	Neukirchhofweg	enge Durchfahrt Höhe 3.1	13:41	14:50	14:44	14:39
	422	79.3	103.5	Endhöri		13:42	14:51	14:45	14:39
	422	79.5	103.3	Kreisel links, Wehntalerstrasse		13:42	14:51	14:45	14:40
	411	81.1	101.7	Oberhöri		13:44	14:53	14:47	14:42
	414	82.0	100.8	Kreisel geradeaus, Wehntalerstrasse	Verkehrsteiler	13:46	14:55	14:49	14:43
	414	83.0	99.8	Abzweigung rechts, Wehntalerstrasse		13:47	14:56	14:50	14:45
	418	83.2	99.6	Riedt	Insel	13:48	14:56	14:50	14:45
	425	83.7	99.1	Wehntalerstrasse	Verpflegung	13:48	14:57	14:51	14:46
	466	84.3	98.5	Obersteinmaur	Insel	13:50	14:59	14:53	14:47
	448	85.5	97.3	Niedersteinmaur	Inseln 4x	13:52	15:01	14:54	14:49
	469	86.5	96.3	Abzweigung rechts, Wehntalerstrasse	Inseln 2x	13:53	15:02	14:56	14:50
	469	87.1	95.7	Sünikon	Verkehrsteiler	13:54	15:03	14:57	14:51
	472	89.0	93.8	Schöfflisdorf	Insel	13:57	15:06	15:00	14:54
	463	89.8	93.0	Oberweningen	Inseln 2x	13:58	15:07	15:01	14:55
	461	90.7	92.1	Wasen	Insel	13:59	15:09	15:02	14:56
	457	91.8	91.0	Niederweningen		14:01	15:10	15:04	14:57
	457	91.9	90.9	Kreisel geradeaus, Wehntalerstrasse	Inseln 5x	14:01	15:10	15:04	14:58
	449	93.3	89.5	Schneisingen	Insel	14:03	15:12	15:06	14:59
	448	93.6	89.2	Kreisel geradeaus, Surbtalstrasse		14:03	15:13	15:06	15:00
	435	95.2	87.6	Kreisel geradeaus, Surbtalstrasse		14:06	15:15	15:08	15:02
	435	95.3	87.5	Kreisel geradeaus, Surbtalstrasse		14:06	15:16	15:09	15:02
	422	96.9	85.9	Lengnau	Inseln 2x	14:08	15:18	15:11	15:04
	417	97.4	85.4	Kreisel geradeaus, Surbtalstrasse	Inseln 3x	14:09	15:19	15:12	15:05
	389	100.8	82.0	Endingen	Inseln 3x	14:13	15:24	15:17	15:10
	386	101.1	81.7	Abzweigung links, Hirschengasse	Inseln 2x	14:14	15:25	15:17	15:10
	420	103.3	79.5	Würenlingen		14:17	15:28	15:21	15:14
	370	104.3	78.5	Abzweigung rechts, Dorfstrasse		14:22	15:29	15:22	15:15
	363	104.7	78.1	Abzweigung rechts, Tegerfelderstrasse		14:22	15:30	15:22	15:15
	363	104.8	78.0	Abzweigung links, Bachstrasse		14:22	15:30	15:22	15:15
	365	105.6	77.2	Kreisel geradeaus, Reaktorstrasse		14:23	15:31	15:23	15:16
	343	107.6	75.2	Abzweigung rechts, Hauptstrasse		14:26	15:34	15:26	15:19
	387	108.8	74.0	Böttstein		14:29	15:37	15:29	15:21
	343	112.5	70.3	Leuggern		14:34	15:42	15:34	15:26
	333	112.9	69.9	Abzweigung links, Hauptstrasse	Insel	14:35	15:43	15:35	15:27
	352	113.3	69.5	Abzweigung links, Mandacherstrasse	Insel	14:36	15:44	15:36	15:28
	372	114.4	68.4	Hettenschwil		14:37	15:46	15:37	15:29
	375	114.6	68.2	Abzweigung rechts, Hagenfirsterstrasse		14:37	15:46	15:37	15:30
	480	116.5	66.3	Hagenfirst		14:41	15:50	15:41	15:33
	530	117.5	65.3	Hagenfirsterstrasse	Arosa powered by P&I Bergpreis	14:43	15:52	15:43	15:35
	518	117.6	65.2	Abzweigung links, Oedenholzstrasse		14:43	15:52	15:43	15:35
	400	119.3	63.5	Abzweigung links, Oedenholzstrasse		14:45	15:54	15:45	15:37

# 3. Etappe

Tour de Suisse 2018

Oberstammheim – Gansingen, 182.8 km

Montag, 11. Juni 2018 / lundi le 11 juin 2018


m ü. M.	km	km	Ort/ Lieu	Werbe- kolonne / Cara- vanne	Stundenmittel/ Moyenne horaire km/h				
					39	41	43		
	382	119.5	63.3	Abzweigung rechts, Mitteldorfstrasse		14:45	15:54	15:45	15:37
	356	121.0	61.8	Abzweigung links, Hauptstrasse	Insel	14:47	15:56	15:47	15:39
	361	121.4	61.4	Oberhofen		14:48	15:57	15:48	15:40
	379	122.6	60.2	Gansingen	Start TV-Liveübertragung auf SRF	14:50	15:59	15:50	15:42
	380	123.0	59.8	1. Zieldurchfahrt – Gansingen – Dorfstrasse		14:52	16:00	15:50	15:42
	399	123.6	59.2	Büren		14:53	16:01	15:51	15:43
	550	126.3	56.5	Bürersteig	Arosa powered by P&I Bergpreis	14:59	16:07	15:58	15:49
	556	126.5	56.3	Abzweigung rechts, Bürersteigstrasse		14:59	16:08	15:58	15:49
	511	128.1	54.7	Mönthal		15:02	16:10	16:00	15:51
	490	128.4	54.4	Abzweigung links, Hauptstrasse		15:02	16:10	16:01	15:52
	399	132.1	50.7	Remigen		15:06	16:15	16:05	15:56
	399	132.2	50.6	Mönthalerstrasse	Search.ch Sprint	15:06	16:15	16:05	15:56
	391	132.5	50.3	Abzweigung rechts, Gansingerstrasse	Inseln 4x	15:08	16:16	16:06	15:57
	370	134.4	48.4	Abzweigung links, Remigerstrasse		15:12	16:18	16:08	15:59
	364	134.9	47.9	Villigen		15:14	16:19	16:09	16:00
	360	135.4	47.4	Abzweigung links, Hauptstrasse	Verkehrsteiler 2x	15:15	16:20	16:10	16:01
	388	138.7	44.1	Böttstein		15:22	16:25	16:15	16:05
	343	142.4	40.4	Leuggern		15:30	16:30	16:20	16:10
	333	142.8	40.0	Abzweigung links, Hauptstrasse	Insel	15:31	16:31	16:20	16:11
	352	143.2	39.6	Abzweigung links, Mandacherstrasse	Insel	15:32	16:32	16:21	16:12
	372	144.3	38.5	Hettenschwil		15:34	16:34	16:23	16:13
	375	144.5	38.3	Abzweigung rechts, Hagenfirsterstrasse		15:35	16:34	16:23	16:13
	480	146.4	36.4	Hagenfirst		15:40	16:39	16:28	16:18
	530	147.4	35.4	Hagenfirsterstrasse	Arosa powered by P&I Bergpreis	15:44	16:41	16:30	16:20
	518	147.5	35.3	Abzweigung links, Oedenholzstrasse		15:45	16:42	16:30	16:20
	400	149.2	33.6	Abzweigung links, Oedenholzstrasse		15:48	16:43	16:32	16:22
	382	149.4	33.4	Abzweigung rechts, Mitteldorfstrasse		15:49	16:44	16:32	16:22
	356	150.9	31.9	Abzweigung links, Hauptstrasse	Insel	15:52	16:46	16:34	16:24
	361	151.3	31.5	Oberhofen		15:53	16:46	16:35	16:25
	379	152.5	30.3	Gansingen		15:54	16:48	16:37	16:26
	380	152.9	29.9	2. Zieldurchfahrt – Gansingen – Dorfstrasse		15:55	16:49	16:37	16:27
	399	153.5	29.3	Büren			16:50	16:38	16:28
	550	156.2	26.6	Bürersteig	Arosa powered by P&I Bergpreis		16:57	16:45	16:34
	556	156.4	26.4	Abzweigung rechts, Bürersteigstrasse			16:57	16:45	16:34
	511	158.0	24.8	Mönthal			16:59	16:47	16:36
	490	158.3	24.5	Abzweigung links, Hauptstrasse			16:59	16:47	16:36
	399	162.0	20.8	Remigen			17:03	16:51	16:40
	399	162.1	20.7	Mönthalerstrasse	Search.ch Sprint		17:03	16:51	16:40
	391	162.4	20.4	Abzweigung rechts, Gansingerstrasse	Inseln 4x		17:03	16:51	16:40
	370	164.3	18.5	Abzweigung links, Remigerstrasse			17:06	16:53	16:42
	364	164.8	18.0	Villigen			17:07	16:54	16:43
	360	165.3	17.5	Abzweigung links, Hauptstrasse	Verkehrsteiler 2x		17:07	16:55	16:43
	388	168.6	14.2	Böttstein			17:12	16:59	16:48
	343	172.3	10.5	Leuggern			17:17	17:04	16:52
	333	172.7	10.1	Abzweigung links, Hauptstrasse	Insel		17:17	17:04	16:52
	352	173.1	9.7	Abzweigung links, Mandacherstrasse	Insel		17:18	17:05	16:53

### 3. Etappe

Tour de Suisse 2018

Oberstammheim – Gansingen, 182.8 km

Montag, 11. Juni 2018 / lundi le 11 juin 2018

m ü. M.	km	km	Ort/Lieu	Werbe- kolonne /Caravanne	Stundenmittel/ Moyenne horaire km/h		
					39	41	43
372	174.2	8.6	Hettenschwil		17:20	17:07	16:55
375	174.4	8.4	Abzweigung rechts, Hagenfirsterstrasse		17:20	17:07	16:55
480	176.3	6.5	Hagenfirst		17:25	17:11	16:59
 530	177.3	5.5	Hagenfirsterstrasse	Arosa powered by P&I Bergpreis	17:27	17:14	17:01
518	177.4	5.4	Abzweigung links, Oedenholzstrasse		17:27	17:14	17:01
400	179.1	3.7	Abzweigung links, Oedenholzstrasse		17:29	17:15	17:03
382	179.3	3.5	Abzweigung rechts, Mitteldorfstrasse		17:29	17:16	17:03
356	180.8	2.0	Abzweigung links, Hauptstrasse	Insel	17:31	17:17	17:05
361	181.2	1.6	Oberhofen		17:31	17:18	17:05
379	182.4	0.4	Gansingen		17:33	17:19	17:07
380	182.8	0.0	Gansingen – Ziel – Dorfstrasse		17:33	17:20	17:07