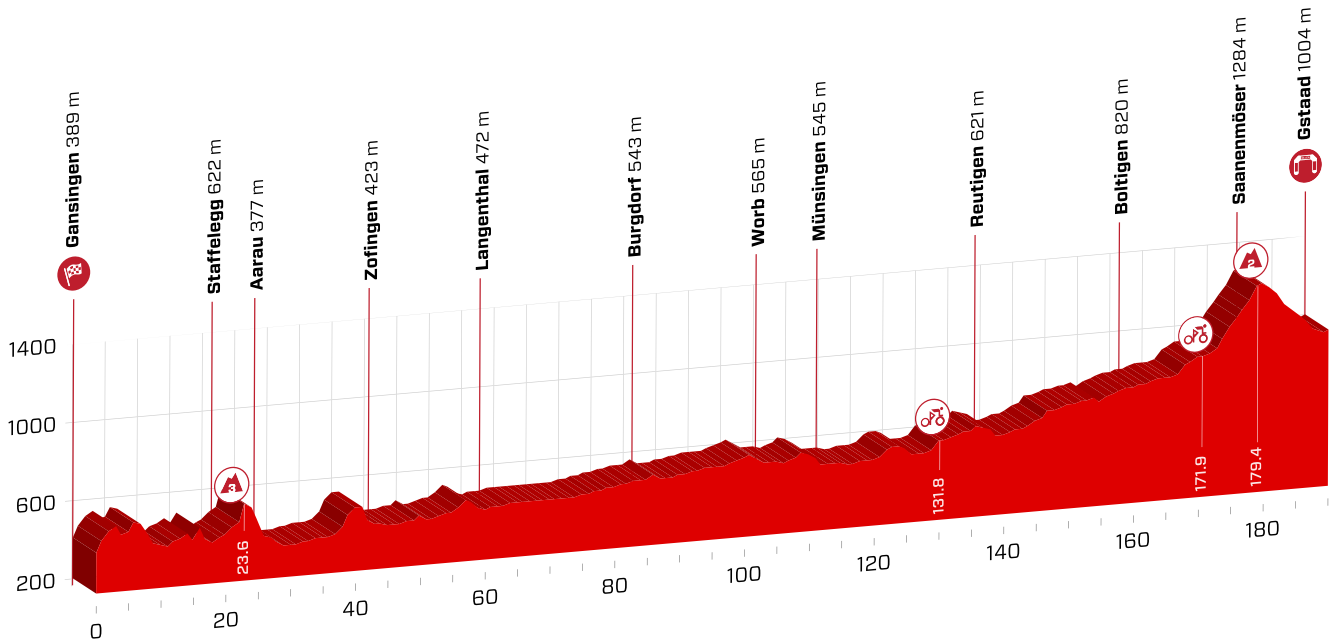


4. Etappe

Tour de Suisse 2018

Gansingen - Gstaad, 189.2 km

Dienstag, 12. Juni 2018 / mardi le 12 juin 2018




Steigung / montée ▲ 2180 m

Gesamtzeit / Temps prévu 4 h 37 min

Gefälle / descente ▼ 1574 m

Stundenmittel / Moyenne horaire 41 km/h









m ü. M.	km	km	Ort / Lieu	Werbe- kolonne / Cara- vanne	Stundenmittel/ Moyenne horaire km/h	39	41	43
		1.0	Dorfstrasse		11:40	12:40	12:40	12:40
409	0.0	189.2	Dorfstrasse		11:43	12:43	12:43	12:43
555	2.1	187.1	Abzweigung rechts, Bürersteigstrasse		11:47	12:47	12:47	12:47
504	3.9	185.3	Mönthal		11:49	12:49	12:49	12:48
486	4.1	185.1	Abzweigung rechts, Ampfernstrasse		11:49	12:49	12:49	12:49
580	5.7	183.5	Ampfernhöhe		11:53	12:53	12:53	12:52
529	6.2	183.0	Abzweigung links, Dorfstrasse		11:53	12:54	12:53	12:53
463	8.3	180.9	Elfingen		11:56	12:56	12:56	12:55
416	9.9	179.3	Bözen		11:57	12:58	12:57	12:57
406	10.3	178.9	Abzweigung links, Hauptstrasse	Inseln 3x	11:58	12:59	12:58	12:57
430	11.7	177.5	Effingen		12:00	13:01	13:00	12:59
438	12.0	177.2	Abzweigung rechts, Bahnhofstrasse		12:00	13:01	13:00	12:59
460	13.6	175.6	Abzweigung rechts, Bahnhofstrasse		12:02	13:03	13:02	13:02
470	14.0	175.2	Zeihen		12:03	13:04	13:03	13:02
420	17.5	171.7	Ueken		12:08	13:09	13:08	13:06
415	18.0	171.2	Abzweigung links, Hauptstrasse	Insel	12:08	13:10	13:08	13:07
414	18.2	171.0	Herznach	Inseln 5x	12:09	13:10	13:09	13:07
460	20.3	168.9	Densbüren	Inseln 3x	12:12	13:13	13:12	13:10
	622	23.6	Staffelegg	Arosa powered by P&I Bergpreis	12:19	13:21	13:19	13:18
	473	25.6	Kreisel rechts, Staffeleggstrasse		12:21	13:23	13:21	13:19
	452	25.7	Küttigen		12:21	13:23	13:21	13:20
	415	26.5	Abzweigung links, Hauptstrasse	Inseln 4x	12:22	13:24	13:22	13:20
	380	28.5	Abzweigung rechts, Küttigerstrasse		12:25	13:27	13:25	13:23
	377	28.7	Aarau		12:25	13:27	13:25	13:23

4. Etappe

Tour de Suisse 2018

Gansingen - Gstaad, 189.2 km

Dienstag, 12. Juni 2018 / mardi le 12 juin 2018

m ü. M.	km	km	Ort / Lieu	Werbe- kolonne / Cara- vanne	Stundenmittel/ Moyenne horaire km/h				
					39	41	43		
	370	29.0	160.2	Kreisel links, Küttigerstrasse	Insel	12:26	13:28	13:26	13:24
	371	29.3	159.9	Abzweigung rechts, Flösserstrasse		12:26	13:28	13:26	13:24
	368	29.5	159.7	Abzweigung rechts, Schiffländestrasse	Inseln 3x	12:26	13:29	13:26	13:24
	371	31.0	158.2	Wöschnau		12:28	13:31	13:28	13:26
	382	32.0	157.2	Kreisel rechts, Hauptstrasse	Verkehrsteiler	12:30	13:32	13:30	13:28
	376	33.2	156.0	Schönenwerd	Inseln 10x & Verkehrsteiler 4x	12:32	13:34	13:32	13:29
	383	35.6	153.6	Gretzenbach	Verkehrsteiler 2x	12:35	13:38	13:35	13:33
	381	35.9	153.3	Kreisel geradeaus, Oltnerstrasse	Verkehrsteiler 3x	12:35	13:38	13:35	13:33
	384	36.8	152.4	Kreisel links, Oberdorfstrasse	Inseln 3x	12:37	13:39	13:37	13:34
	395	37.2	152.0	Abzweigung rechts, Löchlistrasse	Inseln 3x	12:37	13:40	13:37	13:35
	527	40.1	149.1	Walterswil	Inseln 2x	12:44	13:47	13:44	13:41
	439	43.4	145.8	Abzweigung rechts, Striegelstrasse	Insel	12:48	13:52	13:48	13:45
	433	44.3	144.9	Kreisel geradeaus, Zofingerstrasse		12:50	13:53	13:50	13:46
	432	44.7	144.5	Oftringen		12:50	13:54	13:50	13:47
	432	44.8	144.4	Kreisel geradeaus, Zofingerstrasse		12:50	13:54	13:50	13:47
	431	45.0	144.2	Kreisel rechts, Kornweg		12:51	13:54	13:51	13:47
	425	45.3	143.9	Kreisel geradeaus, Nigglishäuserstrasse		12:51	13:55	13:51	13:48
	421	45.8	143.4	Kreisel links, Untere Brühlstrasse	Insel	12:52	13:55	13:52	13:49
	423	46.4	142.8	Zofingen	Inseln 2x	12:53	13:56	13:53	13:49
	430	47.7	141.5	Kreisel geradeaus, Mühlemattstrasse	Inseln 2x	12:55	13:58	13:55	13:51
	435	48.3	140.9	Kreisel rechts, Strengelbachstrasse	Inseln 2x	12:56	13:59	13:56	13:52
	437	48.6	140.6	Strengelbach		12:56	14:00	13:56	13:53
	438	49.2	140.0	Kreisel geradeaus, Langenthalerstrasse		12:57	14:01	13:57	13:53
	442	50.8	138.4	Vordemwald	Insel	12:59	14:03	13:59	13:56
	431	51.7	137.5	Kreisel links, Zofingerstrasse	Insel	13:00	14:04	14:00	13:57
	450	60.0	129.2	Roggwil		13:12	14:17	14:12	14:08
	450	60.1	129.1	Abzweigung rechts, Moosstrasse	Inseln 3x	13:12	14:17	14:12	14:08
	450	60.2	129.0	Moosstrasse	Bahnübergang	13:12	14:17	14:12	14:08
	472	63.3	125.9	Langenthal	Inseln 6x	13:17	14:22	14:17	14:13
	479	64.4	124.8	Kreisel geradeaus, Spitalgasse		13:19	14:24	14:19	14:14
	481	64.8	124.4	Abzweigung rechts, Lotzwilstrasse	Inseln 3x	13:20	14:25	14:20	14:15
	486	65.3	123.9	Kreisel links, Ringstrasse		13:20	14:25	14:20	14:16
	489	65.6	123.6	Abzweigung rechts, Bleienbachstrasse		13:21	14:26	14:21	14:16
	492	66.0	123.2	Bleienbachstrasse	Bahnübergang	13:21	14:26	14:21	14:17
	490	67.9	121.3	Bleienbach		13:24	14:29	14:24	14:19
	487	71.0	118.2	Thörigen	Inseln 2x	13:29	14:34	14:29	14:24
	492	74.5	114.7	Hermiswil		13:34	14:40	14:34	14:29
	498	76.0	113.2	Riedtwil		13:36	14:42	14:36	14:31
	528	80.5	108.7	Wynigen	Inseln 2x	13:43	14:49	14:43	14:37
	543	86.7	102.5	Burgdorf	Inseln 2x	13:52	14:59	14:52	14:46
	540	87.6	101.6	Kreisel links, Sägegasse	Inseln 9x	13:54	15:00	14:54	14:48
	545	89.1	100.1	Oberburgstrasse	Bahnübergang & Inseln 5x	13:56	15:03	14:56	14:50
	550	89.7	99.5	Oberburg	Inseln 2x	13:57	15:04	14:57	14:51
	551	90.2	99.0	Abzweigung rechts, Krauchthalstrasse		13:58	15:05	14:58	14:51
	555	90.4	98.8	Krauchthalstrasse	Verpflegung	13:58	15:05	14:58	14:51
	584	97.2	92.0	Krauchthal		14:07	15:15	15:07	15:01
	630	100.8	88.4	Lindental		14:13	15:20	15:13	15:06

4. Etappe

Tour de Suisse 2018

Gansingen - Gstaad, 189.2 km

Dienstag, 12. Juni 2018 / mardi le 12 juin 2018









	m ü. M.	km	km	Ort/ Lieu	Werbe- kolonne / Cara- vanne	Stundenmittel/ Moyenne horaire km/h			
						39	41	43	
	575	104.1	85.1	Boll	Insel	14:17	15:25	15:17	15:10
	575	104.2	85.0	Abzweigung rechts, Lindentalstrasse	Inseln 2x	14:17	15:25	15:17	15:10
	569	104.4	84.8	Kreisel links, Worbstrasse		14:18	15:26	15:18	15:10
tttt	569	104.5	84.7	Worbstrasse	Bahnübergang	14:18	15:26	15:18	15:11
	565	105.9	83.3	Worb	Inseln 6x	14:20	15:28	15:20	15:12
	572	106.7	82.5	Kreisel geradeaus, Bollstrasse		14:21	15:29	15:21	15:14
	576	106.9	82.3	Kreisel links, Bodengasse		14:21	15:29	15:21	15:14
tttt	578	107.1	82.1	Bodengasse	Bahnübergang & Inseln 2x	14:22	15:30	15:22	15:14
	587	107.9	81.3	Kreisel geradeaus, Rubigenstrasse		14:23	15:31	15:23	15:15
	591	108.2	81.0	Kreisel geradeaus, Rubigenstrasse		14:23	15:31	15:23	15:16
	611	109.0	80.2	Worb SBB	Insel	14:25	15:33	15:25	15:17
tttt	611	109.4	79.8	Rubigenstrasse	Bahnübergang	14:25	15:33	15:25	15:18
	604	109.8	79.4	Beitenwil		14:26	15:34	15:26	15:18
	585	111.3	77.9	Rubigen	Inseln 4x	14:28	15:36	15:28	15:20
	545	112.1	77.1	Kreisel links, Thunstrasse	Inseln 3x	14:29	15:37	15:29	15:21
!	548	112.8	76.4	Kreisel geradeaus, Thunstrasse	Inseln 4x & Verkehrsteiler 3x	14:30	15:38	15:30	15:22
	545	114.4	74.8	Münsingen	Insel	14:32	15:41	15:32	15:24
!	544	115.3	73.9	Kreisel geradeaus, Thunstrasse	Insel & Verkehrsteiler	14:33	15:42	15:33	15:25
	533	116.0	73.2	Kreisel geradeaus, Thunstrasse	Inseln 10x	14:34	15:43	15:34	15:26
	541	118.0	71.2	Wichtrach	Inseln 6x	14:37	15:46	15:37	15:29
	539	119.2	70.0	Kreisel rechts, Bahnhofstrasse	Insel	14:39	15:48	15:39	15:31
	550	120.9	68.3	Abzweigung links, Thalgutstrasse	Insel	14:42	15:51	15:42	15:33
	591	122.6	66.6	Kirchdorf	Insel	14:44	15:54	15:44	15:36
	600	122.7	66.5	Abzweigung links, Seegasse		14:45	15:54	15:45	15:36
	600	122.8	66.4	Abzweigung links, Steg		14:45	15:54	15:45	15:36
	564	125.7	63.5	Uttigen		14:49	15:59	15:49	15:40
	563	125.8	63.4	Kreisel geradeaus, Aarbord	Insel	14:49	15:59	15:49	15:40
	563	125.9	63.3		Start TV-Liveübertragung auf SRF	14:50	16:00	15:50	15:41
▲	553	126.9	62.3	Dorfstrasse	Bodenwellen 3x & Verkehrsteiler 2x	14:51	16:00	15:51	15:42
	559	128.2	61.0	Uetendorf		14:53	16:02	15:53	15:44
tttt	560	128.6	60.6	Dorfstrasse	Bahnübergang	14:53	16:03	15:53	15:44
	565	128.7	60.5	Abzweigung rechts, Hohlegasse		14:54	16:03	15:54	15:45
	621	130.9	58.3	Thierachern		14:58	16:08	15:58	15:48
	618	131.4	57.8	Kreuzung geradeaus, Steghaltenstrasse	Insel	14:58	16:08	15:58	15:49
🚲	620	131.8	57.4	Steghaltenstrasse	Search.ch Sprint	14:59	16:09	15:59	15:50
	643	133.6	55.6	Amsoldingen		15:01	16:12	16:01	15:52
	646	133.7	55.5	Abzweigung rechts, Steghalten		15:02	16:12	16:02	15:52
	650	134.3	54.9	Abzweigung links, Hurschgasse		15:02	16:13	16:02	15:53
	650	134.6	54.6	Abzweigung links, Hirseren		15:03	16:13	16:03	15:54
	671	136.9	52.3	Zwieselberg		15:06	16:17	16:06	15:57
	617	139.0	50.2	Abzweigung links, Dorfstrasse		15:09	16:19	16:09	15:59
	617	139.1	50.1	Abzweigung rechts, Simmentalerstrasse		15:09	16:20	16:09	15:59
	621	139.5	49.7	Reutigen	Insel	15:10	16:20	16:10	16:00
	628	141.2	48.0	Brodhüsi	Inseln 4x	15:12	16:23	16:12	16:02
	661	144.3	44.9	Latterbach	Insel	15:16	16:27	16:16	16:06
	713	147.6	41.6	Erlenbach		15:21	16:32	16:21	16:11
	748	150.2	39.0	Ringoldingen		15:25	16:36	16:25	16:14

4. Etappe

Tour de Suisse 2018

Gansingen - Gstaad, 189.2 km

Dienstag, 12. Juni 2018 / mardi le 12 juin 2018

	m ü. M.	km	km	Ort/Lieu	Werbe- kolonne /Car- vanne	Stundenmittel/ Moyenne horaire km/h			
						39	41	43	
	758	152.3	36.9	Därstetten	Inseln 3x	15:28	16:39	16:28	16:17
	762	152.6	36.6	Hauptstrasse	Bahnübergang	15:28	16:40	16:28	16:18
	750	154.3	34.9	Weissenburg		15:30	16:42	16:30	16:20
	785	157.5	31.7	Oberwil		15:35	16:47	16:35	16:24
	798	159.0	30.2	Enge Steini		15:37	16:49	16:37	16:26
	809	160.7	28.5	Hauptstrasse	Bahnübergang	15:39	16:51	16:39	16:28
	820	162.4	26.8	Boltigen		15:42	16:54	16:42	16:30
	835	163.8	25.4	Reichenbach	Inseln 3x	15:43	16:56	16:43	16:32
	843	165.8	23.4	Weissenbach	Insel	15:46	16:59	16:46	16:35
	852	166.5	22.7	Hauptstrasse	Bahnübergang	15:47	17:00	16:47	16:36
	926	171.3	17.9	Zweisimmen	Insel	15:54	17:07	16:54	16:42
	955	171.9	17.3	Thunstrasse	Search.ch Sprint	15:55	17:08	16:55	16:43
	950	172.5	16.7	Kreisel geradeaus, Saanenstrasse		15:56	17:09	16:56	16:44
	1276	179.2	10.0	Saanenmöser		16:09	17:23	17:09	16:57
	1284	179.4	9.8	Saanenmöserstrasse	Arosa powered by P&I Bergpreis	16:09	17:23	17:09	16:57
	1256	181.0	8.2	Schönried	Inseln 2x	16:11	17:25	17:11	16:59
	1050	185.1	4.1	Saanen		16:15	17:29	17:15	17:03
	1030	185.2	4.0	Kreisel rechts, Oeystrasse	Tunnel	16:15	17:29	17:15	17:03
	1007	186.5	2.7	Oeystrasse	Bahnübergang	16:17	17:31	17:17	17:04
	1007	186.6	2.6	Abzweigung links, Flugplatz	Tunnel	16:17	17:31	17:17	17:04
	1004	186.7	2.5	Abzweigung rechts, Flugplatz		16:17	17:31	17:17	17:04
	1004	189.2	0.0	Gstaad - Ziel		16:20	17:34	17:20	17:07