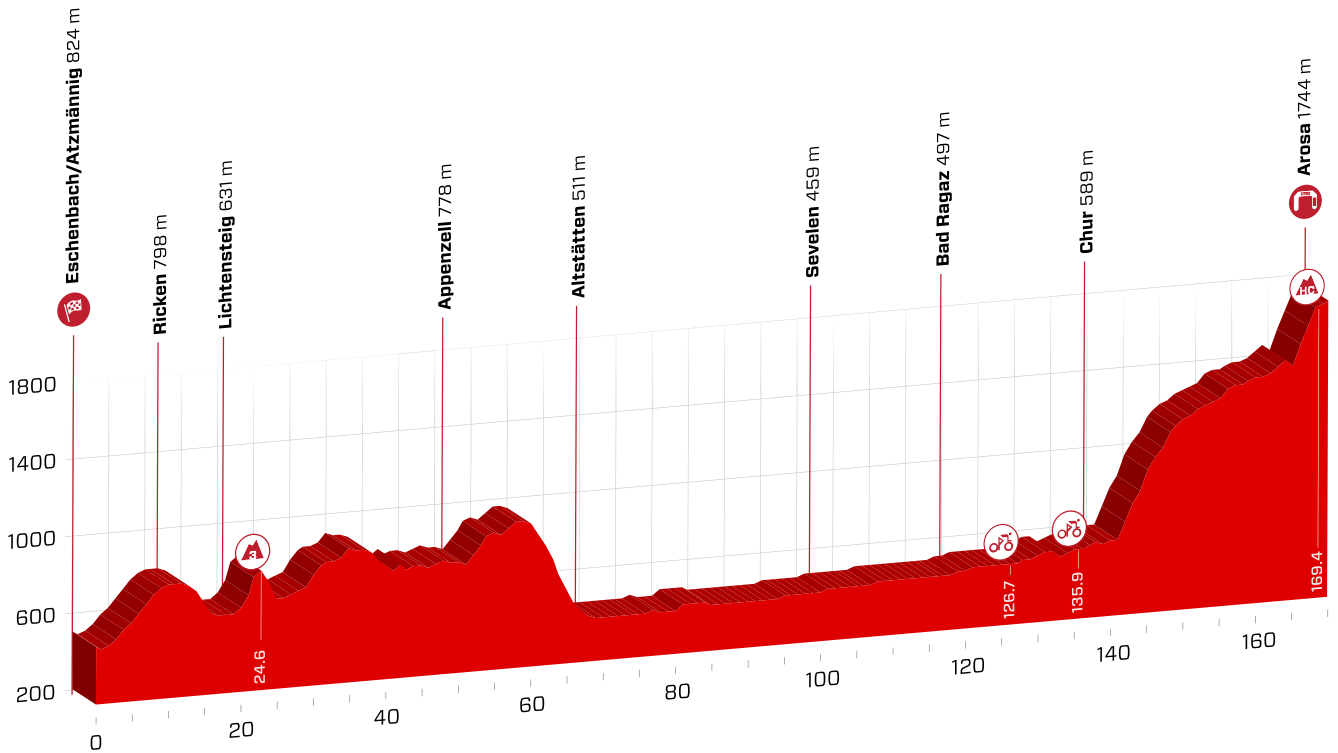


7. Etappe

Tour de Suisse 2018

Eschenbach/Atzmännig - Arosa, 170.5 km

Freitag, 15. Juni 2018 / vendredi le 15 juin 2018



Steigung / montée ▲ 2923 m Gesamtzeit / Temps prévu 4 h 16 min
 Gefälle / descente ▼ 2007 m Stundenmittel / Moyenne horaire 40 km/h

m ü. M.	km	km	Ort / Lieu	Werbe- kolonne / Cara- vanne	⊙ Stundenmittel/ Moyenne horaire	km/h	km/h
			Neutralisation 8.8 km Atzmännigstr. - Hintergoldingerstr. - Dorfstr. - Bürgstr. - Walderstr.	10:50	11:50	11:50	11:50
545	0.0	170.5	Walderstrasse	11:04	12:04	12:04	12:04
545	0.4	170.1	Abzweigung rechts, Bürgstrasse	11:04	12:04	12:04	12:04
521	1.2	169.3	Eschenbach	11:05	12:05	12:05	12:05
	478	1.8	Abzweigung links, Rickenstrasse	Inseln 3x	11:06	12:06	12:06
	488	2.6	Neuhaus	Inseln 2x	11:07	12:07	12:07
	495	3.9	Abzweigung links, Rickenstrasse	Insel	11:08	12:09	12:08
	545	4.7	Sankt Gallenkappel	Vekehrsteiler 2x & Inseln 8x	11:10	12:10	12:10
	694	8.3	Gebertingen	Verkehrsteiler & Insel	11:16	12:16	12:16
	798	12.1	Ricken	Insel	11:21	12:22	12:21
	631	15.5	Abzweigung rechts, Rickenstrasse	Inseln 2x	11:24	12:25	12:24
	630	17.6	Wattwil		11:27	12:28	12:27
	613	18.8	Kreisel links, Bahnhofstrasse	Verkehrsteiler 3x	11:28	12:30	12:28
	631	21.5	Lichtensteig		11:32	12:33	12:32
	640	21.6	Abzweigung rechts, Grabengasse		11:32	12:34	12:32
	644	21.8	Abzweigung rechts, Bürgstrasse	Inseln 2x	11:32	12:34	12:32
	848	24.5	Wasserfluh		11:39	12:41	12:39
	855	24.6	Wasserfluhstrasse	Arosa powered by P&I Bergpreis	11:39	12:41	12:39
	680	27.0	Brunnadern		11:41	12:43	12:41
	692	30.0	St. Peterzell		11:46	12:48	12:46
	830	34.4	Wald	Inseln 3x	11:53	12:55	12:53
	833	40.4	Waldstatt	Inseln 2x	12:01	13:04	13:01
	815	41.2	Kreisel geradeaus, Bahnstrasse		12:03	13:06	13:03
	787	41.8	Abzweigung rechts, Hundwilerstrasse	Inseln 2x	12:03	13:06	13:03

7. Etappe

Tour de Suisse 2018

Eschenbach/Atzmännig - Arosa, 170.5 km

Freitag, 15. Juni 2018 / vendredi le 15 juin 2018







m ü. M.	km	km	Ort/ Lieu	Werbe- kolonne / Cara- vanne	Stundenmittel/ Moyenne horaire km/h			
					38	40	42	
792	43.6	126.9	Hundwil	Insel	12:06	13:09	13:06	13:03
769	44.9	125.6	Kreisel rechts, Sonder		12:07	13:11	13:07	13:04
778	51.4	119.1	Appenzell		12:17	13:21	13:17	13:13
770	51.6	118.9	Abzweigung rechts, Enggenhüttenstrasse		12:17	13:21	13:17	13:13
781	52.0	118.5	Abzweigung links, Rickenstrasse	Insel	12:18	13:21	13:18	13:14
779	52.7	117.8	Abzweigung rechts, Hauptgasse		12:19	13:23	13:19	13:15
781	52.8	117.7	Abzweigung links, Landsgemeindeplatz		12:19	13:23	13:19	13:15
781	53.0	117.5	Kreisel geradeaus, Zielstrasse		12:19	13:23	13:19	13:15
768	53.2	117.3	Kreisel geradeaus, Zielstrasse		12:19	13:23	13:19	13:16
770	53.4	117.1	Abzweigung rechts, Lehnstrasse		12:20	13:24	13:20	13:17
928	56.2	114.3	Abzweigung links, Gaiserstrasse		12:24	13:29	13:24	13:21
906	58.0	112.5	Gais		12:27	13:31	13:27	13:23
907	58.2	112.3	Kreisel geradeaus, Gaiserau	Insel	12:27	13:32	13:27	13:23
915	58.5	112.0	Langgasse	Bahnübergang & Inseln 2x	12:28	13:32	13:28	13:24
816	64.2	106.3	Stossstrasse	Bahnübergang	12:35	13:40	13:35	13:31
511	69.2	101.3	Altstätten		12:40	13:45	13:40	13:35
457	69.4	101.1	Abzweigung rechts, Klausstrasse		12:40	13:45	13:40	13:35
452	69.7	100.8	Abzweigung rechts, Churerstrasse	Insel	12:40	13:46	13:40	13:36
423	71.6	98.9	Kreisel geradeaus, Oberrietstrasse	Insel	12:43	13:48	13:43	13:38
423	75.2	95.3	Oberriet	Insel	12:48	13:54	13:48	13:43
423	77.8	92.7	Kreisel rechts, Staatsstrasse		12:52	13:58	13:52	13:47
424	77.9	92.6	Staatsstrasse	Verpflegung	12:52	13:58	13:52	13:47
426	78.6	91.9	Moos		12:53	13:59	13:53	13:48
435	79.6	90.9	Rüthi	Inseln 2x	12:54	14:00	13:54	13:49
447	83.2	87.3	Lienz		13:00	14:06	14:00	13:54
444	84.3	86.2	Sennwald		13:01	14:07	14:01	13:56
437	88.3	82.2	Salez		13:07	14:13	14:07	14:01
438	88.5	82.0	Sennwalderstrasse	Bahnübergang	13:07	14:14	14:07	14:01
440	91.1	79.4	Haag	Insel	13:11	14:17	14:11	14:05
441	92.0	78.5	Kreuzung geradeaus, Buchserstrasse	Insel	13:12	14:19	14:12	14:06
445	95.0	75.5	Hauptstrasse	Bahnübergang & Inseln 2x	13:16	14:23	14:16	14:10
446	96.0	74.5	Werdenberg	Verkehrsteiler	13:18	14:25	14:18	14:11
448	96.5	74.0	Kreisel geradeaus, St. Gallerstrasse		13:18	14:25	14:18	14:12
449	97.1	73.4	Kreisel links, St. Gallerstrasse	Verkehrsteiler 2x & Inseln 6x	13:19	14:26	14:19	14:13
459	102.3	68.2	Sevelen	Inseln 4x	13:26	14:34	14:26	14:20
467	105.4	65.1	Platis		13:31	14:38	14:31	14:24
472	106.6	63.9	Weite	Inseln 2x	13:32	14:40	14:32	14:25
477	109.0	61.5	Trübbach		13:36	14:44	14:36	14:28
479	109.4	61.1	Kreisel geradeaus, Hauptstrasse	Inseln 3x	13:36	14:44	14:36	14:29
485	112.6	57.9	Sargans	Verkehrsteiler 2x & Insel	13:41	14:49	14:41	14:33
491	114.5	56.0	Kreuzung geradeaus, Hauptstrasse	Inseln 5x	13:43	14:52	14:43	14:36
490	114.8	55.7	Abzweigung links, Grossfeldstrasse		13:44	14:52	14:44	14:36
497	119.1	51.4	Kreisel geradeaus, Sarganserstrasse		13:50	14:59	14:50	14:42
497	119.1	51.4	Start TV-Liveübertragung auf SRF		13:50	14:59	14:50	14:42
497	119.9	50.6	Bad Ragaz		13:51	15:00	14:51	14:43
499	120.4	50.1	Kreisel rechts, Rheinaustrasse		13:52	15:01	14:52	14:44
507	122.8	47.7	Kreisel rechts, Hauptstrasse		13:55	15:04	14:55	14:47

7. Etappe

Tour de Suisse 2018

Eschenbach/Atzmännig - Arosa, 170.5 km

Freitag, 15. Juni 2018 / vendredi le 15 juin 2018

m ü. M.	km	km	Ort/Lieu	Werbe- kolonne /Caravanne	Stundenmittel/ Moyenne horaire km/h				
					38	40	42		
	522	126.6	43.9	Mastrils		14:00	15:10	15:00	14:52
	522	126.7	43.8	Ragazerstrasse	Search.ch Sprint	14:00	15:10	15:00	14:52
	523	127.1	43.4	Kreisel geradeaus, Ragazerstrasse		14:01	15:10	15:01	14:53
	523	127.2	43.3	Kreisel geradeaus, Ragazerstrasse		14:01	15:10	15:01	14:53
	530	127.7	42.8	Abzweigung rechts, Kantonsstrasse		14:02	15:11	15:02	14:53
	535	128.0	42.5	Kreisel rechts, Kantonsstrasse		14:02	15:12	15:02	14:54
	535	128.1	42.4	Landquart		14:02	15:12	15:02	14:54
	532	128.5	42.0	Kreisel geradeaus, Kantonsstrasse		14:03	15:12	15:03	14:54
	529	129.4	41.1	Kreisel geradeaus, Deutschestrasse		14:04	15:14	15:04	14:56
	535	130.3	40.2	Igis		14:05	15:15	15:05	14:57
	565	131.1	39.4	Zizers		14:07	15:16	15:07	14:58
	539	133.7	36.8	Kreisel geradeaus, Deutschestrasse		14:10	15:20	15:10	15:01
	545	135.9	34.6	Deutschestrasse	Search.ch Sprint	14:12	15:22	15:12	15:03
	589	139.1	31.4	Chur	Insel	14:17	15:28	15:17	15:08
	583	139.8	30.7	Kreisel links, Masanserstrasse	Inseln 4x	14:18	15:29	15:18	15:09
	592	141.0	29.5	Kreuzung geradeaus, Masanserstrasse	Inseln 7x	14:20	15:30	15:20	15:11
	594	141.8	28.7	Kreisel geradeaus, Masanserstrasse		14:21	15:32	15:21	15:12
	594	141.9	28.6	Kreisel geradeaus, Reichsgasse		14:21	15:32	15:21	15:12
	594	142.0	28.5	Abzweigung links, Planaterrastrasse		14:21	15:32	15:21	15:12
	628	142.3	28.2	Abzweigung links, Arosastrasse		14:22	15:33	15:22	15:13
	920	145.5	25.0	Maladers		14:31	15:42	15:31	15:22
	1085	148.1	22.4	Arosastrasse	Tunnel 400m	14:38	15:49	15:38	15:28
	1178	149.8	20.7	Castiel		14:42	15:54	15:42	15:32
	1220	152.5	18.0	Arosastrasse	Tunnel 400m	14:46	15:58	15:46	15:36
	1253	154.1	16.4	St. Peter		14:49	16:01	15:49	15:38
	1345	156.9	13.6	Peist		14:54	16:06	15:54	15:43
	1330	159.1	11.4	Arosastrasse	Tunnel 300m	14:57	16:10	15:57	15:46
	1380	161.8	8.7	Langwies		15:02	16:14	16:02	15:51
	1460	166.0	4.5	Litzirüti		15:09	16:22	16:09	15:57
	1730	169.3	1.2	Arosa		15:18	16:31	16:18	16:06
	1740	169.4	1.1	Poststrasse	Arosa powered by P&I Bergpreis	15:18	16:32	16:18	16:06
	1742	169.7	0.8	Abzweigung rechts, Oberseepromenade		15:18	16:32	16:18	16:06
	1744	170.5	0.0	Arosa - Ziel		15:20	16:33	16:20	16:07