












36 km/h	38 km/h	km+	km -	Beschreibung	Straße	Höhe
14:00	0,0			Gera / Markt - Start	Markt	206
14:00	0,1			↑ gerade weiter - Richtung Reichsstraße	Markt	196
14:00	0,2			↑ gerade weiter - über Reichsstraße / Ri. Platz der Republik		196
14:00	0,2			 ACHTUNG - Querung Schienen Straßenbahn !	Reichsstraße	196
14:01	0,5			 ACHTUNG - Querung Schienen Straßenbahn !	Platz der Republik	195
14:01	0,5			⬇ <u>Kreisverkehr</u> - gerade weiter auf Heinrichstraße	Heinrichstraße	195
14:03	1,0			↑ gerade weiter - auf B2 / Straße des Friedens	B2 / Straße des Friedens	194
14:06	2,3			Scharfer Start - B2 / Auffahrt Dr. Schomburg Straße	B2 / Auffahrt Klinikum	234
14:06	14:06	0,0	114,0	Scharfer Start - B2 / Klinikum - Dr. Schomburg Straße	B2 / Auffahrt Klinikum	234
14:07	14:07	1,1	112,9	↙ links abbiegen - weiter auf B2 / Ri. Dürrenebersdorf	B2 / Hofer Straße	254
14:11	14:10	3,0	111,0	 OE Dürrenebersdorf - B2	B2	322
14:14	14:13	4,8	109,2	OL Weissig - B2	B2	324
14:16	14:15	6,3	107,7	↙ links abbiegen - auf Landstraße Richtung Gorlitzsch	Richtung Gorlitzsch	345
14:19	14:19	8,3	105,7	OE Gorlitzsch	Gorlitzsch	286
14:23	14:22	10,2	103,8	OE Röppisch	Röppisch - Unteres Dorf	217
14:23	14:22	10,6	103,4	↘ rechts abbiegen - auf Weidaer Straße	Weidaer Straße	212
14:24	14:23	11,3	102,7	↘ rechts abbiegen - auf B92 / Richtung Weida	B92 / Richtung Weida	213
14:25	14:24	11,4	102,6	 <u>Kreisverkehr</u> - links ausfahren auf L1082 / Zwickauer Str.	Richtung Liebschwitz	212
14:26	14:25	12,3	101,7	⬇ <u>Kreisverkehr</u> - gerade aus weiter auf Zwickauer Straße	Zwickauer Straße	205
14:29	14:28	14,1	99,9	OE Niebra - L1082	L1082	289
14:32	14:30	15,6	98,4	OL Wüsthof - L1082	L1082	328
14:36	14:34	18,1	95,9	OL Pohlen - L1082	L1082	338
14:38	14:37	19,7	94,3	OL Linda bei Weida - L1082	L1082	319
14:38	14:37	20,1	93,9	1. SW WNT Linda bei Weida - L1082	L1082	321
14:40	14:38	20,8	93,2	↙ links abbiegen - auf L1082 / Richtung Rückersdorf	L1082	329
14:44	14:42	22,8	91,2	OE Rückersdorf - L1082	L1082	328
14:44	14:42	22,8	91,2	↘ rechts abbiegen - auf L1081 / Richtung Vogelgesang	L1081 / Ri. Vogelgesang	327
14:47	14:45	24,7	89,3	OE Vogelgesang - L1081	L1081	343
14:47	14:45	24,9	89,1	↙ links abbiegen - Richtung Großpillingsdorf	Richtung Großpillingsdorf	339
14:48	14:46	25,7	88,3	<i>Landesgrenze Thüringen - Sachsen</i>	Richtung Großpillingsdorf	343
14:50	14:47	26,4	87,6	OE Großpillingsdorf	Großpillingsdorf	327
14:50	14:47	26,5	87,5	↙ links abbiegen - Richtung Nischwitz	Richtung Nischwitz	327
14:51	14:48	27,0	87,0	<i>Landesgrenze Sachsen - Thüringen</i>	Richtung Nischwitz	325
14:53	14:50	28,4	85,6	OE Nischwitz	Ortsstraße	304
14:54	14:51	28,8	85,2	↘ rechts abbiegen - Ortsstraße	Ortsstraße	298
14:54	14:51	28,9	85,1	↙ links abbiegen - in Richtung Jonaswalde	Richtung Jonaswalde	301
14:56	14:53	30,3	83,7	OE Jonaswalde	Ortsstraße	303
14:58	14:55	31,4	82,6	↘ rechts abbiegen - in Richtung Wettelswalde	Richtung Wettelswalde	283
15:01	14:58	33,2	80,8	OE Wettelswalde	Ortsstraße	276
15:03	15:00	34,5	79,5	↘ rechts abbiegen - auf L2169 / Richtung Schönheide	L2169 / Ri. Schönheide	304
15:03	15:00	34,6	79,4	OL Schönheide - L2169	L2169	303
15:04	15:01	35,2	78,8	↘ rechts abbiegen - auf L1361 / Richtung Crimmitschau	L1361 / Ri. Crimmitschau	311
15:05	15:02	35,5	78,5	↙ links abbiegen - auf L2167 / Richtung Heyersdorf	L2167 / Ri. Heyersdorf	314
15:05	15:02	35,9	78,1	OE Heyersdorf	Ortsstraße	309
15:07	15:04	37,1	76,9	↘ rechts abbiegen - auf L2168 / Richtung Gösau	L2168 / Richtung Gösau	281
15:09	15:05	37,9	76,1	<i>Landesgrenze Thüringen - Sachsen</i>	L2168 / Richtung Gösau	285
15:09	15:06	38,3	75,7	OE Gösau - L2168	L2168	270
15:12	15:08	39,8	74,2	OE Frankenhäuser - Gösauer Straße	Gösauer Straße	265
15:13	15:09	40,2	73,8	↘ rechts weiter - auf Leipziger Straße	Leipziger Straße	237
15:14	15:11	41,3	72,7	OE Crimmitschau - Leipziger Straße	Leipziger Straße	233
15:18	15:14	43,2	70,8	↙ links abbiegen - auf Jahnstraße	Jahnstraße	240
15:18	15:14	43,6	70,4	rechts weiter - auf Neumarkt	Neumarkt	234
15:18	15:15	43,7	70,3	↙ links abbiegen - auf Bahnstraße	Bahnstraße	236
15:19	15:15	43,9	70,1	 <u>Kreisverkehr</u> - rechts ausfahren auf Glauchauer Landstr.	Richtung Gablenz	239
15:21	15:17	45,5	68,5	OE Gablenz - Gablenzer Hauptstraße	Gablenzer Hauptstraße	290
15:25	15:21	47,9	66,1	⬇ <u>Kreisverkehr</u> - gerade ausfahren auf Glauchauer Straße	Glauchauer Straße	303
15:27	15:23	48,8	65,2	OE Dennheritz - Glauchauer Straße	Glauchauer Straße	291
15:27	15:23	49,0	65,0	↙ links abbiegen - auf Meeraner Straße / Ri. Meerane	Meeraner Straße	302
15:30	15:26	50,7	63,3	OE Meerane - Zwickauer Straße	Zwickauer Straße	269
15:32	15:27	51,7	62,3	⬇ <u>Kreisverkehr</u> - gerade ausfahren auf Zwickauer Straße	Zwickauer Straße	252

36 km/h	38 km/h	km+	km -		Beschreibung	Straße	Höhe
15:33	15:29	52,6	61,4	▲ ↗ ↖	rechts abbiegen - An der Steilen Wand	An der Steilen Wand	252
15:34	15:29	53,0	61,0		1. BW Stadtwerke Meerane Steile Wand	An der Steilen Wand	282
15:34	15:30	53,2	60,8	▲ ↗	links abbiegen - auf Chemnitzer Straße	Chemnitzer Straße	282
15:36	15:31	54,3	59,7	↘ ↗	rechts abbiegen - auf Altmarkt	Altmarkt	243
15:36	15:31	54,4	59,6	↖ ↗	links abbiegen - auf Am Merzenberg	Am Merzenberg	239
15:37	15:32	54,8	59,2	↖ ↗	links weiter - auf Schützenplatz	Schützenplatz	237
15:37	15:32	54,9	59,1	↗	rechts abbiegen - auf Rosa-Luxemburg-Straße	Rosa-Luxemburg-Straße	244
15:38	15:33	55,2	58,8	↑	gerade weiter - auf Crotenlaider Straße	Crottenlaider Straße	236
15:40	15:35	56,7	57,3		<i>Landesgrenze Sachsen - Thüringen</i>	Richtung Hainichen	229
15:40	15:35	56,8	57,2	! ↖	OE Hainichen	Ortsstraße	227
15:41	15:36	57,2	56,8		links weiter - Richtung Gößnitz	Ortsstraße	225
15:44	15:39	59,0	55,0		OE Gößnitz - Hainicher Weg	Hainicher Weg	216
15:44	15:39	59,0	55,0		links weiter - auf Südstraße	Südstraße	216
15:44	15:39	59,2	54,8	↗	rechts abbiegen - auf Zwickauer Straße	Zwickauer Straße	214
15:46	15:40	60,1	53,9	↖ ↗	links abbiegen - auf L1358 / Dammstraße	L1358 / Dammstraße	209
15:47	15:42	60,8	53,2	⚡ ↗	rechts abbiegen - auf Taupadeler Weg / Ri. Taupadel	Taupadeler Weg	244
15:49	15:44	62,3	51,7	⚡	OE Taupadel	Ortsstraße	256
15:51	15:46	63,5	50,5		OE Nitzschka	Ortsstraße	275
15:52	15:47	64,0	50,0	↗	rechts abbiegen - auf L1358 / Richtung Schmölln	L1358 / Richtung Schmölln	271
15:54	15:48	65,2	48,8	▲ ↘	OE Schmölln - L1358	L1358	243
15:56	15:50	66,4	47,6		rechts weiter - auf Coswitzanger	Coswitzanger	226
15:58	15:52	67,2	46,8	↖	links abbiegen - auf B7 / Richtung Gera - Ronneburg	B7 / Richtung Gera	208
15:58	15:52	67,4	46,6		2. SW WNT Schmölln - B7 / Robert Koch Straße	B7 / Robert Koch Straße	210
15:59	15:53	67,8	46,2	▲ ↗	rechts abbiegen - auf L1361 / Bergstraße	L1361 / Bergstraße	216
16:00	15:54	68,9	45,1		OE Bohra - L1361 / Schmöllner Straße	L1361 / Schmöllner Straße	245
16:04	15:58	71,3	42,7		OE Altkirchen - L1361	L1361	240
16:08	16:02	73,6	40,4		OE Schwanditz - L1361	L1361	244
16:11	16:04	75,0	39,0	↖	links abbiegen - auf L1362 / Richtung Hartha	L1362 / Richtung Hartha	238
16:18	16:11	79,5	34,5		OE Lumpzig - L1362	L1362 / Richtung Hartha	260
16:20	16:13	80,9	33,1		2. BW OPEL OE Hartha - L1362 / Am Bahnhof	L1362	293
16:21	16:14	81,2	32,8	⚡	ACHTUNG - Bahnübergang in OL Hartha !	L1362 / OL Hartha	290
16:24	16:17	83,2	30,8		<i>Landesgrenze Thüringen - Sachsen-Anhalt</i>	L1362	284
16:25	16:18	83,7	30,3		<i>Landesgrenze Sachsen-Anhalt - Thüringen</i>	L1362	285
16:26	16:18	84,1	29,9	↖	links abbiegen - Richtung Baldenhain	Richtung Baldenhain	280
16:28	16:20	85,2	28,8	↗	rechts abbiegen - auf L1079 / Richtung Bethenhausen	L1079 / Ri. Bethenhausen	280
16:28	16:21	85,7	28,3		OE Bethenhausen - L1079	L1079	288
16:32	16:25	88,1	25,9		OL Groitschen - L1079	L1079	249
16:33	16:25	88,2	25,8	↖	links abbiegen - Richtung Nauendorf / Großenstein	Ri. Nauendorf / Großenstein	247
16:35	16:27	89,7	24,3		OE Nauendorf	Nauendorf	284
16:37	16:29	91,0	23,0		OE Großenstein	Großenstein	270
16:42	16:33	93,6	20,4		OL Korbußen	Korbußen	294
16:45	16:37	95,9	18,1	⬇	<i>Kreisverkehr</i> - gerade ausfahren auf B92 / Gera-Leumnitz	B92 / Gera-Leumnitz	304
16:49	16:40	97,8	16,2	↖	links abbiegen - weiter auf B92 / Stadtring Süd-Ost	B92 / Stadtring Süd-Ost	281
16:56	16:47	102,4	11,6	↗	rechts ausfahren - auf B2 / Elsterdamm	B2 / Elsterdamm	194
16:58	16:48	103,2	10,8	↗	rechts abbiegen - auf Christian Schmidt Straße	Christian Schmidt Straße	191
16:59	16:49	103,8	10,2	↘ ↗	links abbiegen - auf Reichsstraße	Reichsstraße	196
16:59	16:50	104,2	9,8		ACHTUNG - Querung Schienen Straßenbahn !	Reichsstraße	194
17:00	16:50	104,4	9,6		ACHTUNG - Querung Schienen Straßenbahn !	Reichsstraße	196
17:00	16:50	104,4	9,6	▲ ↗	rechts abbiegen - in Richtung Markt / Johannisplatz	Richtung Markt	196
17:00	16:51	104,6	9,4		Gera / Markt - 3. SW Sparkasse Gera - Greiz / ZD	Markt	206
17:00	16:51	104,8	9,2	↗	rechts abbiegen - auf Greizer Straße	Greizer Straße	212
17:00	16:51	104,8	9,2	↖	links abbiegen - auf Nicolaiberg	Nicolaiberg	214
17:00	16:51	104,9	9,1	↑	gerade weiter - auf Nicolaiberg	Nicolaiberg	222
17:01	16:51	105,0	9,0	↑	gerade weiter - auf Ludwig Jahn Straße	Ludwig Jahn Straße	224
17:01	16:52	105,2	8,8	↖ ↗	links abbiegen - auf Bauvereinstraße	Bauvereinstraße	226
17:01	16:52	105,3	8,7	▲ ↗ ↖	rechts abbiegen - auf Altenburger Straße	Altenburger Straße	221
17:03	16:54	106,7	7,3	↗	rechts abbiegen - auf Straße des Bergmanns	Straße des Bergmanns	267
17:03	16:54	106,7	7,3		3. BW OPEL Gera - Straße des Bergmanns	Straße des Bergmanns	267
17:04	16:55	107,3	6,7	↗	rechts abbiegen - auf B92 / Stadtring Süd-Ost	B92 / Stadtring Süd-Ost	278
17:12	17:02	111,7	2,3	↗	rechts ausfahren - auf B2 / Elsterdamm	B2 / Elsterdamm	194
17:13	17:03	112,6	1,4	↗	rechts abbiegen - auf Christian Schmidt Straße	Christian Schmidt Straße	191

36 km/h	38 km/h	km+	km -		Beschreibung	Straße	Höhe
17:14	17:04	113,2	0,8		links abbiegen - auf Reichsstraße	Reichsstraße	196
17:15	17:05	113,5	0,5		ACHTUNG - Querung Schienen Straßenbahn !	Reichsstraße	194
17:15	17:05	113,8	0,2		ACHTUNG - Querung Schienen Straßenbahn !	Reichsstraße	196
17:15	17:05	113,8	0,2		rechts abbiegen - in Richtung Markt / Johannisplatz	Richtung Markt	196
17:16	17:06	114,0	0,0		Gera / Markt - Ziel	Markt	206