




CONTRARRELOJ INDIVIDUAL

ALTITUD	KILÓMETROS		ITINERARIO	CARAVANA	HORARIO PREVISTO	
	RECORRIDOS	A RECORRER			PRIMER CORREDOR	ÚLTIMO CORREDOR
DEPARTAMENTO PIRINEOS ATLÁNTICOS. JURANÇON						
175	0,0	36,2	 Rampa de salida Rue Charles de Gaulle	13:07	13:37	16:45
175	0,1	36,1	Rotonda izda. Rue Louis Daran, puente, Avenue Charles Touzet	13:07	13:37	16:45
190	1,0	35,2	Rotonda recto Chemin Beauvallon	13:08	13:38	16:46
340	3,0	33,2	Izda. dirección Circuit des Coteaux, Avenue des Frères Barthélémy pasa a ser la D-268	13:10	13:40	16:48
325	4,7	31,5	Ligera curva dcha. por Caves Jurançon D-268	13:12	13:43	16:51
300	6,0	30,2	Giro izda. Avenue de l'Amiral Landrin, D-268 , Chemin de Haut de Laborde	13:14	13:44	16:53
325	8,2	28,0	Pasa a ser la D-230 . Route de la Chapelle de Rousse	13:17	13:47	16:55
340	11,9	24,3	Tramo con setos centrales. En 1 km (precaución). D-230. T. Intermedio 1	13:21	13:52	17:00
330	13,0	23,2	Route de la Chapelle de Rousse. D-230	13:23	13:53	17:01
275	14,3	21,9	Curva en descenso dcha. de 180° y curva izda. de 180°. D-230 (precaución)	13:24	13:55	17:03
175	17,8	18,4	Cruce izda. dirección Saint-Faust por la D-217 , Chemin de las Hies. Setos centrales	13:28	13:59	17:07
280	21,0	15,2	Côte de l'Église. D-217	13:32	14:03	17:11
300	21,3	14,9	Saint-Faust. Cruce dcha. dirección Laroin por la D-502 varios setos centrales	13:32	14:04	17:12
265	24,0	12,2	Saint-Faust de Bas. D-502. T. Intermedio 2	13:36	14:07	17:15
230	24,9	11,3	Tramo con curvas en descenso izda., dcha., izda. de 180°. D-502	13:37	14:08	17:16
160	25,9	10,3	Seto y curva dcha. con puente estrecho (precaución). Chemin las Passades	13:38	14:10	17:18
168	27,6	8,6	Cruce izda. dirección Laroin por la D-217	13:40	14:12	17:20
170	28,7	7,5	Setos centrales con pivotes D-217	13:41	14:13	17:21
160	29,0	7,2	Laroin. D-217, badenes muy pronunciados	13:42	14:14	17:22
160	29,5	6,7	Cruce dcha. dirección Pau por la D-803	13:42	14:14	17:22
160	29,8	6,4	Cruce dcha. dirección Pau por la D-802 . Route de Jurançon	13:43	14:15	17:23
165	32,6	3,6	Jurançon. D-802	13:45	14:18	17:26
170	32,8	3,4	Cruce rotonda izda. dirección Jurançon. Avenue Corps Franc Pommies (se va por la parte izda.)	13:46	14:18	17:26
170	34,5	1,7	Cruce izda. dirección Pau por Pont d'Espagne	13:48	14:21	17:28
180	34,8	1,4	 Túnel iluminado	13:48	14:21	17:29
180	35,0	1,2	Cruce dcha. dirección Pau por la Avenue du 18 ^{ème} Régiment d'Infanterie, setos centrales y pivotes	13:48	14:21	17:29
200	35,9	0,3	Cruce izda. por Rue du Maquis du Béarn	13:49	14:22	17:30
200	36,2	0,0	 PAU. META	13:50	14:23	17:31

OBSERVACIONES

Los corredores saldrán a intervalos de 1 minuto excepto los 20 últimos que lo harán cada 2 minutos.

PASOS CON PRECAUCIÓN
BANDERAS AMARILLAS

RD-RI-R = Rtda., **B** = Badenes, **SC** = Setos, **M** = Medianas, **GD** = Curvas y cruces a la derecha, **GI** = Curvas y cruces a la izquierda, **PE** = Paso estrecho, **T** = Túnel

RI 0,1 - PE 0,3 - R 0,8 - GD 4,7 - GI 6 - 11,9 SC - 12,1 SC - GD 14,3 - GI 14,7 - GI 17,6 - SC 17,8 - GD 19,5 - GD 21,3 - SC 21,3 - GI 24,9 - GD 25 - GI 25,5 - SC 25,9 - PE 26 - GI 27,6 - SC 28,7B 29,3 - GD 29,5 - GD 29,8 - R 31,9 - GI 32,8 - R 33,6 - SC 33,8 - SC 34 - RI 34,5 - T 34,8 - GD 35 - SC 35,4 - GI 35,9