











































































































km +	STAD / Ville / City	Straat / Rue / Street	km-	39 km/h	42 km/h	45 km/h
	Versie 31/01/2019	<b>Officieuze start / Départ officieux / Unofficial start</b>	8,3	11:25	11:25	11:25
0,0	<b>Brugge</b>	Markt				
		↑ Wollestraat				
		→ Dijver / Gruuthusestraat				
		← Mariastraat / Katelijnestraat				
		→ Bargeweg / Buiten Katelijnevest / K Albert I Laan				
		→ Zand / Zuidzandstraat / Steenstraat / Markt				
		→ Wollestraat				
		→ Dijver / Gruuthusestraat				
		← Mariastraat / Katelijnestraat				
		→ Bargeweg / Buiten Katelijnevest				
		←Ⓢ Koning Albert I Laan				
	<b>Sint Andries</b>	→ Stationslaan				
		← Gistelsesteenweg (N367)				
8,3		↑ Start thv <b>Burggraaf de Nieulantlaan</b>	0,0	11:45	11:45	11:45
0,0		<b>Officiële Start – Départ Officiel – Official Start</b>				
0,0	<b>Sint Andries</b>	↑ <b>Gistelsesteenweg (N 367)</b>	200,3	11:45	11:45	11:45
2,4	<b>VARSENARE</b>	↑ Gistelsesteenweg (N367)	197,9	11:48	11:48	11:48
2,6	<b>VARSENARE</b>	↓ Gistelsesteenweg (N367)	197,7	11:49	11:48	11:48
3,0		←Ⓢ Gistelsesteenweg (N367)	197,3	11:49	11:49	11:49
6,4		Ⓢ↑ Gistelsesteenweg (N 367)	193,9	11:54	11:54	11:53
7,2	<b>JABBEKE</b>	↓ Gistelsesteenweg (N367)	193,1	11:56	11:55	11:54
7,4		Ⓢ↑ Gistelsesteenweg (N367)	192,9	11:56	11:55	11:54
8,2		← Aartrijkse Steenweg	192,1	11:57	11:56	11:55
		↑ Aartrijkse Steenweg				
12,3	<b>AARTRIJKE</b>	↑ Noordstraat	188,0	12:03	12:02	12:01
14,2	<b>AARTRIJKE</b>	↓ Noordstraat	186,1	12:06	12:05	12:03
15,1		→ Eernegemsestraat (N368)	185,2	12:08	12:06	12:05
17,1	<b>EERNEGEM</b>	↑ Zedelgemsesteenweg (N368)	183,2	12:11	12:09	12:07
18,8	<b>EERNEGEM</b>	↓ Zedelgemsesteenweg (N368)	181,5	12:13	12:11	12:10
20,9		← Oostendesteenweg (N33)	179,4	12:17	12:14	12:12
21,1	<b>ICHTEGEM</b>	↑ Oostendesteenweg (N33)	179,2	12:17	12:15	12:13
22,8	<b>ICHTEGEM</b>	↓ Oostendesteenweg (N33)	177,5	12:20	12:17	12:15
23,2		→ Engelstraat	177,1	12:20	12:18	12:15
23,8		← Lookhuisstraat	176,5	12:21	12:19	12:16
24,0		 Kasseistrook - Zone Pavée - Cobblestones: 1000 m	176,3	12:21	12:19	12:17
25,0		← Keibergstraat	175,3	12:23	12:20	12:18
26,1		→ Zuster Clarastraat	174,2	12:25	12:22	12:19
26,4		↑ Ruidenbergstraat	173,9	12:25	12:22	12:20
27,2		→ Veldenmolenstraat	173,1	12:26	12:23	12:21
27,9	<b>KOEKELARE</b>	← Carrestraat	172,4	12:27	12:24	12:22
29,3		← Kortemarkstraat	171,0	12:30	12:26	12:24
30,4		→ Steenstraat	169,9	12:31	12:28	12:25
31,0	<b>WERKEN</b>	↑ Steenstraat	169,3	12:32	12:29	12:26
31,6	<b>WERKEN</b>	↑ Steenstraat	168,7	12:33	12:30	12:27
33,3		↑ Steenstraat	167,0	12:36	12:32	12:29
34,7	<b>WERKEN</b>	↓ Steenstraat	165,6	12:38	12:34	12:31
36,8	<b>Overweg trein (73/65)</b>	 Steenstraat	163,5	12:41	12:37	12:34

km +	STAD / Ville / City	Straat / Rue / Street	km-	39 km/h	42 km/h	45 km/h
37,7		 Kasseistrook - Zone Pavée - Cobblestones: <b>2100 m</b>	162,6	12:43	12:38	12:35
39,8		← Klerkenstraat - Esenstraat (N301)	160,5	12:46	12:41	12:38
40,6	<b>KLERKEN</b>	 Esenstraat - Dorpstraat (N301)	159,7	12:47	12:43	12:39
41,2		↑ Smissestraat (N301)	159,1	12:48	12:43	12:39
41,9		→ Klerkenstraat (N301)	158,4	12:49	12:44	12:40
44,0	<b>HOUTHULST</b>	 Klerkenstraat (N301)	156,3	12:52	12:47	12:43
44,0	<b>HOUTHULST</b>	Klerkenstraat - Poelkapellestraat (N301)	156,3	12:52	12:47	12:43
44,9		→ Jonkershovestraat	155,4	12:54	12:49	12:44
46,6	<b>JONKERSHOVE</b>	Jonkershovestraat	153,7	12:56	12:51	12:47
47,0	<b>JONKERSHOVE</b>	 Jonkershovestraat	153,3	12:57	12:52	12:47
48,5	<b>MERKEM</b>	Merkemstraat	151,8	12:59	12:54	12:49
<b>50,0</b>		<b>Merkemstraat</b>	<b>150,3</b>	<b>13:01</b>	<b>12:56</b>	<b>12:51</b>
51,0		← Iepersteenweg (N369)	149,3	13:03	12:57	12:53
52,8	<b>Langemark-Poelkapelle</b>	↑ Provincieweg (N369)	147,5	13:06	13:00	12:55
52,8	<b>Bikschote</b>	Provincieweg (N369)	147,5	13:06	13:00	12:55
54,1	<b>BOEZINGE - IEPER</b>	↑ Diksmuidseweg (N369)	146,2	13:08	13:02	12:57
57,7		→ Diksmuidseweg	142,6	13:13	13:07	13:01
57,8	<b>BOEZINGE</b>	 Diksmuidseweg	142,5	13:13	13:07	13:02
58,0		 Kasseistrook - Zone Pavée - Cobblestones: <b>1200 m</b>	142,3	13:14	13:07	13:02
59,6		→ Kapellestraat	140,7	13:16	13:10	13:04
62,3		← Veurnseweg (N8)	138,0	13:20	13:14	13:08
63,1	<b>BRIELEN</b>	 Veurnseweg (N8)	137,2	13:22	13:15	13:09
63,6		→ Brielenstraat	136,7	13:22	13:15	13:09
65,4	<b>VLAMERTINGE</b>	 Brielenstraat	134,9	13:25	13:18	13:12
65,7		← Gezellestraat	134,6	13:26	13:18	13:12
66,1		↑ Verriesstraat	134,2	13:26	13:19	13:13
66,2	<b>Overweg trein (69/96)</b>	 Bellestraat	134,1	13:26	13:19	13:13
66,2		← Rodenbachstraat	134,1	13:26	13:19	13:13
67,0		↑ Rodenbachstraat / Krommenelstraat	133,3	13:28	13:20	13:14
68,2		→ Abeelestraat	132,1	13:29	13:22	13:15
70,3		← Bellestraat	130,0	13:33	13:25	13:18
72,0	<b>RENINGELST</b>	↑ Vlamertingseweg	128,3	13:35	13:27	13:21
73,4	<b>OUERDOM</b>	 Vlamertingseweg	126,9	13:37	13:29	13:22
75,0	<b>RENINGELST</b>	 Vlamertingseweg	125,3	13:40	13:32	13:25
75,1		← Clyttesteenweg (N304)	125,2	13:40	13:32	13:25
76,3	<b>DE KLIJTE - HEUVELLAND</b>	↑ Reningelststraat (N304)	124,0	13:42	13:34	13:26
78,0	<b>DE KLIJTE</b>	 Reningelststraat (N304)	122,3	13:45	13:36	13:29
78,1		 ↑ Reningelststraat (N304)	122,2	13:45	13:36	13:29
79,0	<b>KEMMEL</b>	Reningelststraat (N304)	121,3	13:46	13:37	13:30
80,1	<b>KEMMEL</b>	 Reningelststraat (N304)	120,2	13:48	13:39	13:31
81,1		 → Kimmelstraat (N331)	119,2	13:49	13:40	13:33
82,1	<b>WULVERGEM - HEUVELLAND</b>	Kimmelstraat (N331)	118,2	13:51	13:42	13:34
82,1		→ Kruisabeelestraat	118,2	13:51	13:42	13:34
83,5		→ Beukelaarstraat	116,8	13:53	13:44	13:36
84,3		<b>Helling 1 - MONTEBERG ** TOP **</b>	<b>116,0</b>	<b>13:54</b>	<b>13:45</b>	<b>13:37</b>
84,3		← <b>AFLEIDING volgers zonder K - Lettingstraat</b>	116,0	13:54	13:45	13:37
84,3		← <b>DETOURNEMENT suiveurs sans K - Lettingstraat</b>	116,0	13:54	13:45	13:37
84,3		→ Lettingstraat	116,0	13:54	13:45	13:37

km +	STAD / Ville / City	Straat / Rue / Street	km-	39 km/h	42 km/h	45 km/h
84,9		← Kemmelbergweg	115,4	13:55	13:46	13:38
84,9		Kasseistrook - Zone Pavée - Cobblestones: 400 m	115,4	13:55	13:46	13:38
85,3		<b>Helling 2 - KEMMELBERG ** TOP **</b>	115,0	13:56	13:46	13:38
85,3		↑ Kemmelbergweg	115,0	13:56	13:46	13:38
85,6		← Klokhofweg	114,7	13:56	13:47	13:39
85,6		<b>GEVAARLIJK AFDALING - DESCENTE DANGEREUSE</b>	114,7	13:56	13:47	13:39
85,8		→ Kleine Kemmelstraat	114,5	13:57	13:47	13:39
86,1		← Kemmelbergweg	114,2	13:57	13:48	13:39
87,4		← Koenraadstraat	112,9	13:59	13:49	13:41
89,0		→ Lettingstraat	111,3	14:01	13:52	13:43
89,0		<b>SAMENVOEGING KARAVAAAN - JONCTION CARAVANE</b>	111,3	14:01	13:52	13:43
89,4	<b>DRANOUTER</b>	Lettingstraat / Planciusplein	110,9	14:02	13:52	13:44
89,8		→ Dikkebusstraat (N322)	110,5	14:03	13:53	13:44
90,2	<b>LOKER - HEUVELLAND</b>	Dikkebusstraat (N322)	110,1	14:03	13:53	13:45
91,3	<b>LOKER</b>	Dikkebusstraat (N322)	109,0	14:05	13:55	13:46
91,7		↑ Dikkebusstraat (N322)	108,6	14:06	13:56	13:47
92,5		← Rodebergstraat (N372)	107,8	14:07	13:57	13:48
93,5		<b>Helling 3 - RODEBERG ** TOP **</b>	106,8	14:08	13:58	13:49
93,5		↑ Rodebergstraat (N372)	106,8	14:08	13:58	13:49
94,6		<b>Helling 4 - VIDAIGNEBERG ** TOP **</b>	105,7	14:10	14:00	13:51
94,6		↑ Rodebergstraat (N372)	105,7	14:10	14:00	13:51
94,7		→ Bellestraat (N398)	105,6	14:10	14:00	13:51
96,0	<b>WESTOUTER</b>	Bellestraat (N398)	104,3	14:12	14:02	13:53
96,5		→ Sulferbergstraat (N315)	103,8	14:13	14:02	13:53
98,3		<b>Helling 5 - SULFERBERG ** TOP **</b>	102,0	14:16	14:05	13:56
98,5		← Goeberg (N373)	101,8	14:16	14:05	13:56
99,4	<b>RENINGELST</b>	Lokerseweg (N373)	100,9	14:17	14:07	13:57
101,1	<b>RENINGELST</b>	Lokerseweg (N373)	99,2	14:20	14:09	13:59
101,3		← Zevekotestraat / Baljuwstraat (N304)	99,0	14:20	14:09	14:00
104,1	<b>POPERINGE</b>	Reiningelstseweg (N304)	96,2	14:25	14:13	14:03
105,6		←  Zuidlaan (N38 - R33)	94,7	14:27	14:15	14:05
107,0		↑ Westlaan (N38 - R33)	93,3	14:29	14:17	14:07
107,1		<b>Wegwerpzone - Zone Jetable - Disposable Zone</b> <b>BEVOORRADING / RAVITAILLEMENT / FOOD SUPPLIES</b>	93,2	14:29	14:18	14:07
107,8		<b>Wegwerpzone - Zone Jetable - Disposable Zone</b>	92,5	14:30	14:19	14:08
108,5		← Provenseweg (N308)	91,8	14:31	14:20	14:09
109,1		←  Watouseweg	91,2	14:32	14:20	14:10
111,3	<b>ST-JAN-TER-BIEZEN</b>	Watouseweg / Sint-Jan-Ter-Biezen	89,0	14:36	14:24	14:13
112,6		→ Blokstraat	87,7	14:38	14:25	14:15
113,4		↗ Blokstraat	86,9	14:39	14:27	14:16
115,0		→ Blekerijweg	85,3	14:41	14:29	14:18
115,8	<b>PROVEN</b>	Blekerijweg	84,5	14:43	14:30	14:19
116,2		← Couthoflaan (N308)	84,1	14:43	14:31	14:19
119,1	<b>ROESBRUGGE</b>	Weggevoerdenstraat (N308)	81,2	14:48	14:35	14:23
120,8	<b>BEVEREN KALSIJDE</b>	Bergenstraat (N308)	79,5	14:50	14:37	14:26
121,2	<b>BEVEREN - ALVERINGEM</b>	Roesbruggestraat (N308)	79,1	14:51	14:38	14:26
123,3	<b>BEVEREN ALVERINGEM</b>	Roesbruggestraat (N364)	77,0	14:54	14:41	14:29
123,8		→ Kallestraat (N364)	76,5	14:55	14:41	14:30

km +	STAD / Ville / City	Straat / Rue / Street	km-	39 km/h	42 km/h	45 km/h
124,9		← Beverenstraat	75,4	14:57	14:43	14:31
124,9	<b>LEISELE - ALVERINGEM</b>	Beverenstraat	75,4	14:57	14:43	14:31
128,1		← Lostraat	72,2	15:02	14:48	14:35
128,8		→ Veurnestraat	71,5	15:03	14:49	14:36
128,8		 Kasseistrook - Zone Pavée - Cobblestones: 1300 m	71,5	15:03	14:49	14:36
129,6	<b>LEISELE - ALVERINGEM</b>	 Veurnestraat	70,7	15:04	14:50	14:37
128,8		→ Veurnestraat	71,5	15:03	14:49	14:36
129,9		→ Leiseledorp / Izenbergestraat	70,4	15:04	14:50	14:38
130,1		↑ Izenbergestraat	70,2	15:05	14:50	14:38
132,3	<b>IZENBERGE-ALVERINGEM</b>	Izenbergestraat	68,0	15:08	14:54	14:41
132,9		← Beauvoordestraat	67,4	15:09	14:54	14:42
133,1		 Kasseistrook - Zone Pavée - Cobblestones: 400 m	67,2	15:09	14:55	14:42
133,7	<b>VEURNE</b>	Izenbergestraat	66,6	15:10	14:56	14:43
134,4		← Houtemstraat	65,9	15:11	14:57	14:44
135,7	<b>HOUTEM - VEURNE</b>	Houtemstraat	64,6	15:13	14:58	14:45
137,4	<b>HOUTEM - VEURNE</b>	Houtemstraat	62,9	15:16	15:01	14:48
137,7		→ Korte Nieuwstraat	62,6	15:16	15:01	14:48
137,8		↑ Sacramentstraat	62,5	15:17	15:01	14:48
137,9		→ Moeresteenweg	62,4	15:17	15:02	14:48
140,7	<b>DE MOEREN - VEURNE</b>		59,6	15:21	15:06	14:52
142,6		↑ <b>PLAATSELIJK PARCOURS</b>	57,7	15:24	15:08	14:55
144,6	<b>ADINKERKE - DE PANNE</b>	Moeresteenweg	55,7	15:27	15:11	14:57
144,9	<b>ADINKERKE - DE PANNE</b>	 Moeresteenweg	55,4	15:27	15:12	14:58
146,4		→ Dijk (N39)	53,9	15:30	15:14	15:00
146,9		←  Stationstraat (N34)	53,4	15:31	15:14	15:00
147,3	<b>ADINKERKE - DE PANNE</b>	 Stationstraat (N34)	53,0	15:31	15:15	15:01
147,6	<b>Overweg trein (73/120)</b>	 De Pannelaan (N34)	52,7	15:32	15:15	15:01
147,8		 ↑ De Pannelaan (N34)	52,5	15:32	15:16	15:02
148,0	<b>Overweg tram</b>	 De Pannelaan (N34)	52,3	15:32	15:16	15:02
148,5		 ↑ Kerkstraat (N34)	51,8	15:33	15:17	15:03
149,5	<b>DE PANNE</b>	 Kerkstraat (N34)	50,8	15:35	15:18	15:04
149,8		→ Kerkstraat	50,5	15:35	15:19	15:04
149,8	<b>Overweg tram</b>	 Kerkstraat	50,5	15:35	15:19	15:04
150,0		↑ Zeelaan	50,3	15:35	15:19	15:05
150,4		<b>Doortocht Aankomstlijn -1- Passage Ligne d'Arrivée</b>	49,9	15:36	15:19	15:05
150,5		→ Markt - Marktlaan	49,8	15:36	15:20	15:05
150,7		← Prins Albertlaan	49,6	15:36	15:20	15:05
151,1		→ Fr. Beerlandtlaan	49,2	15:37	15:20	15:06
151,2		← Astridlaan	49,1	15:37	15:21	15:06
151,4		→ Koninginnelaan	48,9	15:37	15:21	15:06
151,5		→ Nieuwpoortlaan (N34)	48,8	15:38	15:21	15:07
152,1	<b>KOKSIJDE</b>	 Koninklijke Baan (N34)	48,2	15:39	15:22	15:07
152,1	<b>ST-IDESBALD - KOKSIJDE</b>	Koninklijke Baan (N34)	48,2	15:39	15:22	15:07
153,5		→ Koninklijke Prinslaan (N8)	46,8	15:41	15:24	15:09
153,6		 ↑ Koninklijke Prinslaan (N8)	46,7	15:41	15:24	15:09
153,8		← Ter Duinenlaan	46,5	15:41	15:24	15:10
154,5		→ Jaak Van Buggenhoutlaan	45,8	15:42	15:25	15:11
155,1		←  Leopold III Laan (N8)	45,2	15:43	15:26	15:11

km +	STAD / Ville / City	Straat / Rue / Street	km-	39 km/h	42 km/h	45 km/h
156,1		 Ten Bogaerdelaan (N8)	44,2	15:45	15:28	15:13
157,8	<b>VEURNE</b>	Sint-Idesbaldusstraat (N8)	42,5	15:47	15:30	15:15
158,8	<b>VEURNE</b>	 Sint-Idesbaldusstraat (N8)	41,5	15:49	15:31	15:16
158,9	<b>Overweg trein (73/113)</b>	 Sint-Idesbaldusstraat (N8)	41,4	15:49	15:32	15:16
159,4		 Pannestraat (N35)	40,9	15:50	15:32	15:17
159,7		 Pannestraat	40,6	15:50	15:33	15:17
159,9		 Noordstraat	40,4	15:51	15:33	15:18
160,1		 Markt	40,2	15:51	15:33	15:18
160,2		 Zuidstraat	40,1	15:51	15:33	15:18
160,5		 Zuidstraat (N8g)	39,8	15:51	15:34	15:19
160,7	<b>Brug kanaal</b>	 Ieperse Steenweg (N8g)	39,6	15:52	15:34	15:19
160,9		 Ieperse Steenweg (N8g)	39,4	15:52	15:34	15:19
161,8		 Albert I Laan (N390)	38,5	15:53	15:36	15:20
161,9		 Bulskampstraat	38,4	15:54	15:36	15:20
163,7	<b>BULSKAMP - VEURNE</b>	 Bulskampstraat	36,6	15:56	15:38	15:23
164,1		 Cromfortstraat	36,2	15:57	15:39	15:23
166,1		 Debarkestraat	34,2	16:00	15:42	15:26
166,4		 Noordmoerstraat	33,9	16:01	15:42	15:26
166,5	<b>DE MOEREN</b>	Noordmoerstraat	33,8	16:01	15:42	15:27
167,5		 W. Cobergherstraat	32,8	16:02	15:44	15:28
169,0	<b>ADINKERKE - DE PANNE</b>	Moeresteenweg	31,3	16:05	15:46	15:30
169,8	<b>ADINKERKE - DE PANNE</b>	 Moeresteenweg	30,5	16:06	15:47	15:31
171,3		 Dijk (N39)	29,0	16:08	15:49	15:33
171,8		 Stationstraat (N34)	28,5	16:09	15:50	15:34
172,2	<b>ADINKERKE - DE PANNE</b>	 Stationstraat (N34)	28,1	16:09	15:51	15:34
172,5	<b>Overweg trein (73/120)</b>	 De Pannelaan (N34)	27,8	16:10	15:51	15:35
172,7		 De Pannelaan (N34)	27,6	16:10	15:51	15:35
172,9	<b>Overweg tram</b>	 De Pannelaan (N34)	27,4	16:11	15:52	15:35
173,4		 Kerkstraat (N34)	26,9	16:11	15:52	15:36
174,4	<b>DE PANNE</b>	 Kerkstraat (N34)	25,9	16:13	15:54	15:37
174,7		 Kerkstraat	25,6	16:13	15:54	15:37
174,7	<b>Overweg tram</b>	 Kerkstraat	25,6	16:13	15:54	15:37
174,9		 Zeelaan	25,4	16:14	15:54	15:38
175,3	<b>Doortocht Aankomstlijn -2- Passage Ligne d'Arrivée</b>		25,0	16:14	15:55	15:38
175,4		 Markt - Marktlaan	24,9	16:14	15:55	15:38
175,6		 Prins Albertlaan	24,7	16:15	15:55	15:39
176,0		 Fr. Beerlandtlaan	24,3	16:15	15:56	15:39
176,1		 Astridlaan	24,2	16:15	15:56	15:39
176,3		 Koninginnelaan	24,0	16:16	15:56	15:40
176,4		 Nieuwpoortlaan (N34)	23,9	16:16	15:57	15:40
177,0	<b>KOKSIJDE</b>	 Koninklijke Baan (N34)	23,3	16:17	15:57	15:41
177,0	<b>ST-IDESBALD - KOKSIJDE</b>	Koninklijke Baan (N34)	23,3	16:17	15:57	15:41
178,4		 Koninklijke Prinslaan (N8)	21,9	16:19	15:59	15:42
178,5		 Koninklijke Prinslaan (N8)	21,8	16:19	16:00	15:43
178,7		 Ter Duinenlaan	21,6	16:19	16:00	15:43
179,4		 Jaak Van Buggenhoutlaan	20,9	16:21	16:01	15:44
180,0		 Leopold III Laan (N8)	20,3	16:21	16:02	15:45
181,0		 Ten Bogaerdelaan (N8)	19,3	16:23	16:03	15:46

km +	STAD / Ville / City	Straat / Rue / Street	km-	39 km/h	42 km/h	45 km/h
182,7	<b>VEURNE</b>	Sint-Idesbaldusstraat (N8)	17,6	16:26	16:06	15:48
183,7	<b>VEURNE</b>	 Sint-Idesbaldusstraat (N8)	16,6	16:27	16:07	15:49
183,8	<b>Overweg trein (73/113)</b>	 Sint-Idesbaldusstraat (N8)	16,5	16:27	16:07	15:50
184,3		 Pannestraat (N35)	16,0	16:28	16:08	15:50
184,6		 Pannestraat	15,7	16:29	16:08	15:51
184,8		 Noordstraat	15,5	16:29	16:09	15:51
185,0		 Markt	15,3	16:29	16:09	15:51
185,1		 Zuidstraat	15,2	16:29	16:09	15:51
185,4		 Zuidstraat (N8g)	14,9	16:30	16:09	15:52
185,6	<b>Brug kanaal</b>	 Ieperse Steenweg (N8g)	14,7	16:30	16:10	15:52
185,8		 Ieperse Steenweg (N8g)	14,5	16:30	16:10	15:52
186,7		 Albert I Laan (N390)	13,6	16:32	16:11	15:53
186,8		 Bulskampstraat	13,5	16:32	16:11	15:54
188,6	<b>BULSKAMP - VEURNE</b>	 Bulskampstraat	11,7	16:35	16:14	15:56
189,0		 Cromfortstraat	11,3	16:35	16:15	15:57
191,0		 Debarkestraat	9,3	16:38	16:17	15:59
191,3		 Noordmoerstraat	9,0	16:39	16:18	16:00
191,4	<b>DE MOEREN</b>	Noordmoerstraat	8,9	16:39	16:18	16:00
192,4		 W. Cobergherstraat	7,9	16:41	16:19	16:01
193,9	<b>ADINKERKE - DE PANNE</b>	Moersteenweg	6,4	16:43	16:22	16:03
194,7	<b>ADINKERKE - DE PANNE</b>	 Moersteenweg	5,6	16:44	16:23	16:04
196,2		 Dijk (N39)	4,1	16:46	16:25	16:06
196,7		 Stationstraat (N34)	3,6	16:47	16:26	16:07
197,1	<b>ADINKERKE - DE PANNE</b>	 Stationstraat (N34)	3,2	16:48	16:26	16:07
197,4	<b>Overweg trein (73/120)</b>	 De Pannelaan (N34)	2,9	16:48	16:27	16:08
197,6		 De Pannelaan (N34)	2,7	16:49	16:27	16:08
197,8	<b>Overweg tram</b>	 De Pannelaan (N34)	2,5	16:49	16:27	16:08
198,3		 Kerkstraat (N34)	2,0	16:50	16:28	16:09
199,3		<b>Afleiding volgagens/Détournement Suiveurs RECHTS/DROITE</b>	1,0	16:51	16:29	16:10
199,4	<b>DE PANNE</b>	 Kerkstraat (N34)	0,9	16:51	16:29	16:10
199,5		 Kerkstraat	0,8	16:51	16:30	16:11
199,5	<b>Overweg tram</b>	 Kerkstraat	0,8	16:51	16:30	16:11
199,9		 Zeelaan	0,4	16:52	16:30	16:11
<b>200,3</b>		<b>AANKOMST / ARRIVÉE / FINISH</b>	<b>0</b>	<b>16:53</b>	<b>16:31</b>	<b>16:12</b>