















































MARDI 5 Mars 2019
LE SAMYN DES DAMES
Memorial Roger Delhaye 102,1 KMs

							Heures de passage				
							Moyenne en Km/h				
Communes , entités, rues traversées							Km +	Km -	36	38	40
 Province du Hainaut											
Quaregnon											
Départ fictif : Grand Place Quaregnon							0,00		10:45	10:45	10:45
			Rue du Village								
			Rue Jules Destree		0,13						
			Rue Charles Dupuis		0,38						
			Rue du Bon Dieu		1,02						
			Rue Debrouckere	CASSE VITESSE	1,76						
			Rue de Monsville		2,22						
			Rue du Docteur Haquin		2,27						
			Rue A. Castiaux		2,46						
			Rue du Village		3,13						
			Rue du Village GRAND PLACE		3,22						
			Rue du Village		3,38						
			Départ fictif Place communale		3,44						
			Rue Jules Destrée		3,57						
			Départ réel :N51 face du Delhaize		3,72						
QUAREGNON											
			N 51 Rue Jules Destrée		0,00	102,1	10:55	10:55	10:55		
			N545 Chaussée de l'Espérance		0,22	101,9	10:55	10:55	10:55		
			N545 Chaussée de l'Espérance		0,70	101,4	10:56	10:56	10:56		
			Pont sur canal		1,05	101,1	10:56	10:56	10:56		
			Pont sur E19		1,12	101,0	10:56	10:56	10:56		
			N545 Rue de Ghlin		1,15	101,0	10:56	10:56	10:56		
SAINT-GHISLAIN											
Baudour											
			Rue des Roseaux		2,05	100,1	10:58	10:58	10:58		
			Rue des Azallées		4,33	97,8	11:02	11:01	11:01		
			N50 Route de Wallonie		4,57	97,5	11:02	11:02	11:01		
			N50 Route de Wallonie		5,62	96,5	11:04	11:03	11:03		
			N50 Route de Wallonie		5,80	96,3	11:04	11:04	11:03		
			Pont sous voies ferrées		7,25	94,9	11:07	11:06	11:05		
Tertre											
			N50 Route de Wallonie		7,30	94,8	11:07	11:06	11:05		
Villerot											
			N50 Route de Wallonie		9,20	92,9	11:10	11:09	11:08		
Hautrage							10,0	92,1	11:11	11:10	11:10

		Pont sur canal Nimy - Blaton	10,2	91,9	11:12	11:11	11:10
		Direction Tournai	10,3	91,8	11:12	11:11	11:10
		N50 Direction Tournai RÉTRÉCISSEMENT	10,6	91,5	11:12	11:11	11:10
		N50 Grand'Route	10,9	91,2	11:13	11:12	11:11
		N50 Grand Route de Mons	11,9	90,2	11:14	11:13	11:12
BERNISSART							
Ville-Pommeroeul			12,7	89,4	11:16	11:15	11:14
		N50 -N554	14,1	88,0	11:18	11:17	11:16
		N554 Chaussee Belle Vue					
		Pont A19	15,0	87,1	11:20	11:18	11:17
		Pont Canal Blaton Nimy	15,5	86,6	11:20	11:19	11:18
		N552 Chaussée Belle-Vue					
		Direction DOUR	16,8	85,3	11:23	11:21	11:20
		N552 Chaussée Belle-Vue	17,1	85,0	11:23	11:22	11:20
		N552 Pont Autoroute	18,5	83,6	11:25	11:24	11:22
HENSIES							
		Chaussee Belle Vue	19,6	82,5	11:27	11:25	11:24
Thulin							
		Direction Dour	21,3	80,8	11:30	11:28	11:26
		N552 Chaussée Belle-Vue					
DOUR							
Elouges							
		N552 Rue d'Elouges	23,1	79,0	11:33	11:31	11:29
		N552 Rue D'Elouges	23,4	78,7	11:34	11:31	11:30
		Rue Benoît	24,2	77,9	11:35	11:33	11:31
		Chemin de Thulin	25,0	77,1	11:36	11:34	11:32
		ENTRÉE CIRCUIT LOCAL	25,4	76,7	11:37	11:35	11:33
Dour							
		Rue Camille Moury	26,2	75,9	11:38	11:36	11:34
		Rue de l'Athénée	26,7	75,4	11:39	11:37	11:35
		Rue Général Leman	26,9	75,2	11:39	11:37	11:35
		Rue du Maréchal Foch	27,0	75,1	11:40	11:37	11:35
		Rue Emile Vandervelde	27,3	74,8	11:40	11:38	11:35
		Rue Henri Poclet	27,4	74,7	11:40	11:38	11:36
		Rue Moranfayt	27,8	74,3	11:41	11:38	11:36
		Ligne d'arrivée 1^{er} passage	28,2	73,9	11:42	11:39	11:37
		ZONE DE RAVITAILLEMENT	28,5	73,6	11:42	11:40	11:37
		Rue Moranfayt	29,0	73,1	11:43	11:40	11:38
Blaugies							
		Route Verte	30,0	72,1	11:45	11:42	11:40
		Route Verte	30,6	71,5	11:46	11:43	11:40
HONNELLES							
Erquennes							
		Carrefour des Muets	32,4	69,7	11:49	11:46	11:43
Athis							
		Avenue des Hauts Pays	32,8	69,3	11:49	11:46	11:44
Fayt-le-Franc							
		Avenue des Hauts Pays	33,2	68,9	11:50	11:47	11:44
		Chaussée Bruneault Direction Montignies- sur- Roc	35,7	66,4	11:54	11:51	11:48
		ÎLOT CENTRAL - PASSAGE DANGEREUX	37,0	65,1	11:56	11:53	11:50
Montignies- sur- Roc							

		→ Rue Roquette	37,6	64,5	11:57	11:54	11:51
		Côte de la Roquette ★★  500m	37,7	64,4	11:57	11:54	11:51
		↑ Trieu Quesnoy	38,0	64,1	11:58	11:55	11:52
		← Place Masson	38,2	63,9	11:58	11:55	11:52
		→ Rue de l'Eglise	38,3	63,8	11:58	11:55	11:52
		→ Bas des Rocs	38,6	63,5	11:59	11:55	11:52
		→ Chemin de Wihéries ★★★  400m	38,8	63,3	11:59	11:56	11:53
		← Drève du Château	39,2	62,9	12:00	11:56	11:53
DOUR							
Wihéries							
		↑ Avenue Jules Sartiaux	40,0	62,1	12:01	11:58	11:55
		Avenue Jules Sartiaux CASSE VITESSE 	40,1	62,0	12:01	11:58	11:55
		← Rue des Chênes	40,7	61,4	12:02	11:59	11:56
		← Route de Quiévrain	41,2	60,9	12:03	12:00	11:56
Quiévrain							
Audregnies							
		↑ Chemin de Wihéries	42,5	59,6	12:05	12:02	11:58
		RÉTRÉCISSEMENT	43,0	59,1	12:06	12:02	11:59
		← Place d'Audregnies	43,1	59,0	12:06	12:03	11:59
		→ Place d'Audregnies	43,2	58,9	12:07	12:03	11:59
		← Rue de l'Eglise	43,3	58,8	12:07	12:03	11:59
		← Rue Glineur	43,4	58,7	12:07	12:03	12:00
		↑ Rue de la Fontaine	43,6	58,5	12:07	12:03	12:00
		→ Cote DES NONETTES ★★★  350m	43,9	58,2	12:08	12:04	12:00
		→ Chaussée Brunehaut	44,2	57,9	12:08	12:04	12:01
		Passage Dangereux Descente Rapide					
		Ilot central 					
		→ N553 Rue du Calvaire (Côte d'Audregnies)	45,0	57,1	12:10	12:06	12:02
		↑ N553 Rue de l'Abbaye	45,4	56,7	12:10	12:06	12:03
		N553 Chemin d'Elouges	45,9	56,2	12:11	12:07	12:03
DOUR							
Elouges							
		N553 Rue d'Audregnies	46,6	55,5	12:12	12:08	12:04
		↑ N553 Rue de la Chapelle	48,0	54,1	12:15	12:10	12:07
		DESCENTE RAPIDE					
		PASSAGE TRÈS DANGEREUX SUR 1 FILE 	48,3	53,8	12:15	12:11	12:07
		→ Rue des Andrieux	48,5	53,6	12:15	12:11	12:07
		← N552 Rue d'Elouges	49,1	53,0	12:16	12:12	12:08
		→ Rue de Belle Vue ★★★  500m	49,3	52,8	12:17	12:12	12:08
		→ Chemin de Thulin	50,0	52,1	12:18	12:13	12:10
Dour							
		← Rue Camille Moury	50,8	51,3	12:19	12:15	12:11
		Rue de L'Athénée	51,3	50,8	12:20	12:16	12:11
		↑ Rue General Leman	51,6	50,5	12:21	12:16	12:12
		Rue du Marechal Foch	51,7	50,4	12:21	12:16	12:12
		↑ Rue Emile Vandervelde	51,9	50,2	12:21	12:16	12:12
		Rue Henri Poclet	52,1	50,0	12:21	12:17	12:13
		↑ Rue Moranfayt	52,4	49,7	12:22	12:17	12:13
		Ligne d'arrivée 2^{ème} passage	52,9	49,2	12:23	12:18	12:14
		Ligne d'arrivée 3^{ème} passage	77,5	24,6	13:04	12:57	12:51
		ARRIVÉE : 4^{ème} passage	102,1	0,0	13:45	13:36	13:28