

Control de salida / Control de départ: YECLA. Feria del Mueble

Concentración y firma / Rassemblement de départ et signature: YECLA. Feria del Mueble De 10:35 a 11:35 horas

Llamada / Appel: 11:40







Salida Neutralizada / Départ fictif: 11:45

Kilómetros Neutralizados / Kilomètres neutralisés: 4.8

Recorrido Neutralizado / Neutralisé:

Av Feria (frente Feria del Mueble). C/ Valencia. N-344a (dirección Jumilla). Av. de Fuente Álamo (Plaza de Toros). Av. Libertad. Av. La Paz. C/ Francisco Azorín. C/ Peligros. C/ Alférez Maestre. C/ San Roque. Camino Real. Av. Literato Azorín. RM-424 (dirección Pinoso).

Salida Real / Départ: 12:00

Altimetría <i>Altimétrie</i>	ITINERARIO Y LOCALIDADES <i>ITINÉRAIRE ET LOCALITÉS</i>	Kilómetros de Etapa <i>Kilomètres de l'étape</i>			Horarios de Paso <i>Horaires de passage</i>		
		PARCIAL <i>Parciel</i>	TOTAL <i>Total</i>	FALTAN <i>Reste</i>	38 km/h.	40 km/h.	42 km/h.
590	<b>SALIDA</b> SALIDA REAL. RM-424. Término Municipal de YECLA. Dirección Pinoso	0	0	188.8	12:00	12:00	12:00
577	Rotonda. Se sigue recto, dirección Pinoso por RM-424. Precaución, isleta en el centro de la calzada	1.3	1.3	187.5	12:02	12:01	12:01
540	Rotonda. Se sigue recto, dirección Pinoso por RM-424. Precaución, pivotes en el centro de la calzada a la salida de la rotonda	3.9	5.2	183.6	12:08	12:07	12:07
540	Cruce. Se sigue recto, dirección Pinoso por RM-424. Precaución, pivotes en el centro de la calzada a la salida de la rotonda	1.2	6.4	182.4	12:10	12:09	12:09
630	Cruce. A la derecha, dirección Jumilla por RM-A15. Precaución, tramos de carretera en mal estado	12.2	18.6	170.2	12:29	12:27	12:26
649	Precaución, estrechamiento	7.5	26.1	162.7	12:41	12:39	12:37
475	Cruce. A la izquierda, dirección Murcia-Cieza por N-344	14.3	40.4	148.4	13:03	13:00	12:57
472	Cruce. A la derecha, dirección Yecla por N-344	0.1	40.5	148.3	13:03	13:00	12:57
487	Cruce. A la derecha, dirección Venta del Olivo-Cieza-Calasparra por RM-714	2.8	43.3	145.5	13:08	13:04	13:01
289	Precaución, pivotes en el centro de la calzada	22.5	65.8	123	13:43	13:38	13:34
285	Cruce. A la derecha, dirección Cieza por N-301	0.6	66.4	122.4	13:44	13:39	13:34
282	Túnel. 50m. Buena visibilidad	1	67.4	121.4	13:46	13:41	13:36
220	Túnel. 50m. Buena visibilidad	5.9	73.3	115.5	13:55	13:49	13:44
196	Cruce. A la derecha, dirección Cieza por N-301. Precaución, túnel con estrechamiento en descenso	2.3	75.6	113.2	13:59	13:53	13:48
195	CIEZA. Precaución, travesía. Dirección Abarán por RM-511. Av. De la Horta. Av. Juan Carlos I. Av. Abarán	0.4	76	112.8	14:00	13:54	13:48
187	<b>M.V.</b>  META VOLANTE , TROFEO MARIANO ROJAS , CIEZA. Av. Juan Carlos I	0.8	76.8	112	14:01	13:55	13:49
190	ABARÁN. Precaución, travesía, resaltos. Dirección Blanca-Ojós por RM-512. Av de la Estación.	4	80.8	108	14:07	14:01	13:55
199	Rotonda. A la derecha, dirección Blanca-Ojós por RM-513.	1.7	82.5	106.3	14:10	14:03	13:57
172	Rotonda. A la izquierda, dirección Blanca-Ojós por RM-514. Precaución, tramo de carretera estrecha y con curvas.	0.3	82.8	106	14:10	14:04	13:58
146	BLANCA. Precaución, travesía. Av. Del Puente. Dirección Ojós-Archena	3.2	86	102.8	14:15	14:09	14:02
146	Cruce. A la derecha, dirección Ojós-Archena por RM-520. Precaución, puente con estrechamiento	0.7	86.7	102.1	14:16	14:10	14:03
146	Precaución, tramo de carretera muy estrecha y con curvas.	0.1	86.8	102	14:17	14:10	14:04
121	OJÓS. Precaución, travesía. Tramo adoquinado y con resaltos. Dirección Villanueva del Segura	5.2	92	96.8	14:25	14:18	14:11
121	Túnel. 50m. Buena visibilidad	1.4	93.4	95.4	14:27	14:20	14:13
140	VILLANUEVA DEL RÍO SEGURA (Por desvío RM-522). Dirección Archena	2	95.4	93.4	14:30	14:23	14:16
146	Rotonda. Se sigue recto, dirección Archena por RM-522. Precaución, pivotes en el centro de la calzada a la entrada y salida de la rotonda	0.2	95.6	93.2	14:30	14:23	14:16
132	ARCHENA. Precaución, travesía, resaltos. Av. Antonete Gálvez. Dirección Mula-Ceutí-Alguazas	1.7	97.3	91.5	14:33	14:25	14:19
124	Rotonda. A la derecha, dirección Mula-Ceutí-Alguazas por RM-530	1.1	98.4	90.4	14:35	14:27	14:20
119	Rotonda. A la izquierda, dirección Ceutí-Alguazas por RM-533	1.3	99.7	89.1	14:37	14:29	14:22
97	Rotonda. A la derecha, dirección Ceutí-Alguazas por RM-533	0.7	100.4	88.4	14:38	14:30	14:23
126	Precaución, pivotes en el centro de la calzada	1.1	101.5	87.3	14:40	14:32	14:25
92	 PUNTO VERDE. Zona de desecho	0.8	102.3	86.5	14:41	14:33	14:26
95	 Comienza AVITUALLAMIENTO	0.1	102.4	86.4	14:41	14:33	14:26
82	Finaliza AVITUALLAMIENTO	3	105.4	83.4	14:46	14:38	14:30
84	 Rotonda. A la derecha, dirección Ceutí-Alguazas por RM-533. PUNTO VERDE. Zona de desechos	0.1	105.5	83.3	14:46	14:38	14:30
96	Precaución, isleta central con pivotes en el centro de la calzada	1.1	106.6	82.2	14:48	14:39	14:32
95	Precaución, isleta central con pivotes en el centro de la calzada	0.5	107.1	81.7	14:49	14:40	14:33
100	ALGUAZAS. Precaución, travesía, resaltos. Dirección Las Torres de Cotillas-Alcantarilla. Carretera de Ceutí. Carretera de Alcantarilla. N-344a	2.5	109.6	79.2	14:53	14:44	14:36
84	<b>M.V.</b> META VOLANTE CICLOS SARABIA , LAS TORRES DE COTILLAS C/ Florida.	1.4	111	77.8	14:55	14:46	14:38
85	Rotonda. A la izquierda, dirección Molina de Segura. C/ Condomina. Precaución, resaltos	0.2	111.2	77.6	14:55	14:46	14:38
84	Cruce. A la izquierda, dirección Molina de Segura por N-344	0.6	111.8	77	14:56	14:47	14:39
79	MOLINA DE SEGURA (Por desvío, N-301)	2.1	113.9	74.9	14:59	14:50	14:42
81	Rotonda. A la derecha, dirección Murcia por N-301.	0.5	114.4	74.4	15:00	14:51	14:43
156	Alto Cabezo Cortado (No puntuable). Precaución, comienza descenso	4.6	119	69.8	15:07	14:58	14:50
81	Rotonda. A la izquierda, dirección Av. Juan de Borbón-Cabezo de Torres por Costera Norte/A-4	2.6	121.6	67.2	15:12	15:02	14:53
80	Rotonda. Se sigue recto, dirección Cobatillas-Santomera por A-4	5.4	127	61.8	15:20	15:10	15:01
44	Rotonda. Se sigue recto, dirección Cobatillas-Santomera por N-340. El Esparragal	2.2	129.2	59.6	15:24	15:13	15:04
44	Cobatillas. Dirección Santomera-El Raal por N-340	0.2	129.4	59.4	15:24	15:14	15:04
38	SANTOMERA. Precaución, travesía, resaltos en descenso. Camino del Convento de Santa Clara. Av. Poeta Julián Andújar. N-340	2.6	132	56.8	15:28	15:18	15:08
38	Cruce. A la izquierda, dirección Abanilla-Centro Urbano por Camino del Convento de Santa Clara	0.1	132.1	56.7	15:28	15:18	15:08
34	Rotonda. A la izquierda, dirección El Raal-Alquerías-San Javier por RM-303	1.6	133.7	55.1	15:31	15:20	15:11
33	<b>M.V.</b> META VOLANTE JGH LOGISTICA , SANTOMERA	1.2	134.9	53.9	15:33	15:22	15:12
32	Cruce de El Raal. Se sigue recto, dirección Alquerías-San Javier por RM-303	2.3	137.2	51.6	15:36	15:25	15:16
44	ALQUERÍAS (Por desvío RM-303). Dirección San Javier	1.1	138.3	50.5	15:38	15:27	15:17
34	Rotonda. Se sigue recto, dirección San Javier por RM-303. Precaución, pivotes en el centro de la calzada	1.7	140	48.8	15:41	15:30	15:20
44	Rotonda. A la izquierda, dirección Sucina-San Javier por RM-301	1.5	141.5	47.3	15:43	15:32	15:22
76	Cruce. A la derecha, dirección Cabezo de la Plata por RM-F56. Comienza PUERTO. Alto de Cabezo de La Plata (3ª cat.)	2.9	144.4	44.4	15:48	15:36	15:26
116	Precaución, tramo de descenso con curva cerrada a la izquierda	3.3	147.7	41.1	15:53	15:41	15:31
169	Precaución, tramo de descenso con curva cerrada a la izquierda	1.7	149.4	39.4	15:55	15:44	15:33
180	Precaución, tramo de descenso	1	150.4	38.4	15:57	15:45	15:34
371	 ALTO CABEZO DE LA PLATA. PM 3ª cat . Precaución, comienza descenso. Tramos con firme en mal estado	4.1	154.5	34.3	16:03	15:51	15:40
195	Rotonda. A la izquierda, dirección Avileses por RM-F19	5	159.5	29.3	16:11	15:59	15:47
195	Rotonda. A la derecha, dirección Avileses por RM-F48 y F-20. Tramos con firme en mal estado	0.9	160.4	28.4	16:13	16:00	15:49
124	AVILESES. Dirección San Cayetano-San Javier por carretera local y RM-F48	6.1	166.5	22.3	16:22	16:09	15:57
123	Cruce. A la izquierda, dirección San Cayetano-San Javier por carretera local y RM-F48	0.4	166.9	21.9	16:23	16:10	15:58
104	 PUNTO VERDE. Zona de desecho	1.8	168.7	20.1	16:26	16:13	16:01
107	Término Municipal de SAN JAVIER.	0.7	169.4	19.4	16:27	16:14	16:02
65	Rotonda. A la derecha, dirección San Cayetano por RM-F23	3.4	172.8	16	16:32	16:19	16:06
64	Rotonda. A la izquierda, dirección Dolores de Pacheco-San Javier por RM-F23 y RM-F27	1.2	174	14.8	16:34	16:21	16:08
41	DOLORES DE PACHECO. Precaución, travesía, estrechamiento resaltos. Dirección Roda-Los Narejos. Av. Marqués de Rozalejo	4.9	178.9	9.9	16:42	16:28	16:15
25	RODA. Dirección Los Narejos-San Javier por RM-F27	1.8	180.7	8.1	16:45	16:31	16:18
26	LOS NAREJOS. Precaución, travesía, resaltos. Dirección Aeropuerto-Santiago de la Ribera por RM-F34. Av. Marqués de Rozalejo	0.9	181.6	7.2	16:46	16:32	16:19
10	Rotonda. A la izquierda, dirección Aeropuerto-Santiago de la Ribera por RM-F34. C/ Nueva Ribera	1.5	183.1	5.7	16:49	16:34	16:21
10	SANTIAGO DE LA RIBERA (SAN JAVIER). Av. Bartolomé Paños. Av. Mar Menor	4.5	187.6	1.2	16:56	16:41	16:28
8	<b>1KM A META</b> Último KILÓMETRO. Av. Bartolomé Paños	0.2	187.8	1	16:56	16:41	16:28
7	Rotonda. A la izquierda, dirección San Javier. Av. Del Mar Menor.	0.5	188.3	0.5	16:57	16:42	16:29
8	<b>META</b> META. SAN JAVIER. Av. Del Mar Menor	0.5	188.8	0	16:58	16:43	16:29