

# DÉTAIL 1<sup>ÈRE</sup> ÉTAPE

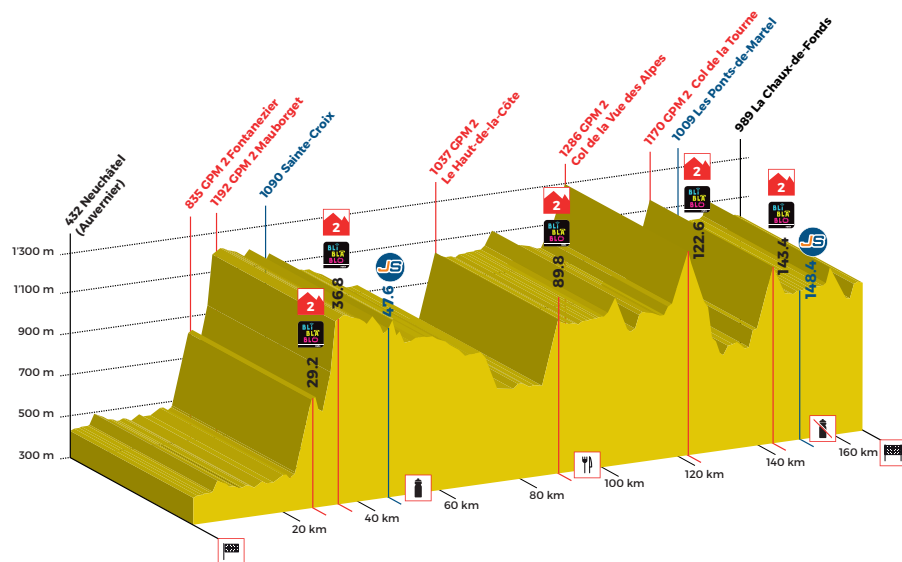
## NEUCHÂTEL - LA CHAUX-DE-FONDS

168.4 km

Mercredi 1<sup>er</sup> mai 2019

▲ Montée 2'989 m  
▼ Descente 2'432 m








Temps prévu 4 h 25 min  
Moyenne horaire 38.0 km/h



Kilomètres			Horaires (Heure locale)				
Altitude	Départ	Arrivée	Lieu	Caravane	36.5 km/h	38.0 km/h	39.5 km/h

Présentation des coureurs et contrôle des signatures de 11h35 à 12h35

DN	Neutralisation 4.6 km		Place du Port, Auvernier, Quai Jeanrenaud, hauteur panneau Parc à 250 m.	12:25	13:10	13:10	13:10
432	0,0	168,4	Départ, Neuchâtel	12:10	12:55	12:55	12:55
432	0,2	168,2	Auvernier		12:55	12:55	12:55
440	1,8	166,6	Colombier		12:57	12:57	12:57
484	6,9	161,5	Bevaix		13:04	13:04	13:03
442	11,6	156,8	Gorgier		13:10	13:10	13:09
451	12,6	155,8	Saint-Aubin-Sauges		13:12	13:11	13:10
446	19,6	148,8	Concise		13:21	13:20	13:19
447	20,4	148,0	Corcelles		13:22	13:21	13:20
476	22,7	145,7	Onnens		13:25	13:24	13:23
458	24,1	144,3	Bonvillars	12:42	13:27	13:26	13:25
475	24,7	143,7	Début GPM 2 4,5 km pente moy. 7,9%, max. 10%		13:28	13:27	13:25
817	29,0	139,4	Fontanezier		13:40	13:39	13:37
	835	29,2	GPM 2, Fontanezier		13:41	13:39	13:37
	831	30,1	Romairon		13:42	13:40	13:38
	773	30,8	Villars-Burquin		13:43	13:41	13:39

	Kilomètres			Lieu	Caravane	Horaires (Heure locale)		
	altitude	départ	arrivée			36.5 km/h	38.0 km/h	39.5 km/h
	753	31,3	137,1	Début GPM 2 5,5 km pente moy. 8%, max. 10%		13:44	13:42	13:40
	1152	36,2	132,1	Mauborget		13:58	13:56	13:53
	1192	36,8	131,6	 GPM 2, Mauborget		14:00	13:57	13:55
	1165	42,4	126,0	Bullet		14:08	14:05	14:03
	1182	43,8	124,6	Les Rasses		14:10	14:07	14:05
	1124	46,3	122,1	Sainte-Croix		14:14	14:11	14:08
	1090	47,6	120,8	 Sprint JOUEZ SPORT		14:16	14:13	14:10
	1154	48,7	119,7	Col des Etroits		14:19	14:16	14:13
	1094	50,8	117,6	La Chaux		14:22	14:19	14:15
	1048	56,8	111,6	La Côte-aux-Fées		14:31	14:27	14:24
	926	67,1	101,2	Les Verrières		14:46	14:41	14:37
	734	79,0	89,4	Couvet		15:03	14:58	14:53
	733	83,0	85,4	Travers		15:09	15:04	14:59
	730	86,1	82,3	Début GPM 2 3,6 km pente moy. 8,6%, max. 11%		15:13	15:08	15:03
	1037	89,8	78,6	 GPM 2, Le Haut-de-la-Côte		15:24	15:19	15:13
	1019	90,8	77,6	Brot - Dessus		15:26	15:20	15:14
	1007	93,5	74,9	Les Petits Ponts		15:30	15:24	15:18
	1005	93,6	74,8	Début ravitaillement	14:45	15:30	15:24	15:18
	1002	94,2	74,2	Fin ravitaillement		15:31	15:25	15:19
	1002	95,0	73,4	Les Ponts-de-Martel		15:32	15:26	15:20
	1020	101,6	66,8	La Sagne		15:43	15:36	15:30
	944	107,6	60,8	Le Locle		15:52	15:45	15:39
	1016	112,0	56,4	La Chaux-de-Fonds		15:59	15:52	15:45
	989	115,1	53,3	La Chaux-de-Fonds 1 <sup>er</sup> passage sur la ligne		16:04	15:56	15:50
	1036	117,4	51,0	Début GPM 2 5,2 km pente moy. 4,8%, max. 7%		16:09	16:02	15:55
	1278	122,5	45,9	Col de La Vue-des-Alpes		16:23	16:14	16:07
	1286	122,6	45,8	 GPM 2, Col de la Vue des Alpes		16:23	16:15	16:07
	1026	126,3	42,1	Les Hauts-Geneveys		16:27	16:18	16:11
	767	130,2	38,2	Boudevilliers	15:46	16:31	16:22	16:14
	801	133,0	35,4	Coffrane		16:35	16:26	16:18
	792	135,7	32,7	Montmollin		16:38	16:30	16:21
	856	138,8	29,6	Début GPM 2 4,6 km pente moy. 6,8%, max. 10%		16:46	16:37	16:29
	1152	143,4	25,0	Col de la Tourne		16:59	16:49	16:40
	1170	143,4	25,0	 GPM 2, Col de la Tourne		16:59	16:49	16:40
	1009	146,5	21,9	Les Petits Ponts		17:02	16:53	16:44
	1002	148,2	20,2	Les Ponts-de-Martel		17:04	16:54	16:45
	1009	148,4	20,0	 Sprint JOUEZ SPORT		17:04	16:55	16:46
	1020	154,8	13,6	La Sagne	16:27	17:12	17:01	16:52
	944	160,8	7,6	Le Locle		17:21	17:10	17:01
	1016	164,7	3,7	<i>Prix de l'urbanisme horloger</i>		17:27	17:17	17:07
	1016	165,2	3,2	La Chaux-de-Fonds		17:17	17:28	17:07
	989	168,4	0,0	La Chaux-de-Fonds, Arrivée	16:46	17:20	17:31	17:10