



VALDAORA/OLANG ▶ SANTA MARIA DI SALA

30 MAY 2019

THURSDAY

km 222

★ ★ ★ ★ ★

ALTITUDINE
ALTITUDE

LOCALITÀ
PLACE

KM PARZIALI
PARTIAL KM

KM PERSORSI
COVERED KM

KM DA PERCORRERE
KM TO BE COVERED

MEDIA KM/ORA
AVERAGE SPEED

42 44 46
hh.mm. hh.mm. hh.mm.

CAROVANA
ADV PARADE

PROVINCIA DI BOLZANO / BOZEN										
1105	VALDAORA / OLANG	↑	Villaggio di Partenza	4,3			12.00	12.00	12.00	10.30
1096	VALDAORA / OLANG	↑	km 0	0,0	0,0	222,0	12.10	12.10	12.10	10.40
1088	Monguelfo/Welsberg	↑	v.Pusteria-ss.49	4,4	4,4	217,6	12.15	12.15	12.15	10.44
1154	Villabassa/Niederdorf	↑	v.Frau Emma-ss.49	5,4	9,8	212,2	12.24	12.23	12.23	10.50
1217	Dobbiaco/Toblach	↔	ss.51	4,1	13,9	208,1	12.30	12.29	12.28	10.55
1432	Carbonin/Schludersbach	↔	ss.51	13,1	27,0	195,0	12.50	12.48	12.47	11.09
PROVINCIA DI BELLUNO										
1530	Cimabanche	↑	ss.51	3,1	30,1	191,9	12.56	12.53	12.51	11.12
1490	Ospitale	↑	ss.51	3,7	33,8	188,2	13.01	12.58	12.56	11.16
1212	Cortina d'Ampezzo	↑	ss.51	11,1	44,9	177,1	13.15	13.12	13.09	11.28
1010	San Vito di Cadore	↑	ss.51	11,2	56,1	165,9	13.30	13.27	13.23	11.41
865	Venas di Cadore	↑	ss.51	10,8	66,9	155,1	13.45	13.40	13.36	11.52
840	Valle di Cadore	↑	ss.51	4,9	71,8	150,2	13.51	13.47	13.42	11.58 (S)
831	Tai di Cadore	↔	ss.51	2,9	74,7	147,3	13.55	13.50	13.46	12.21 (S)
528	Perarolo di Cadore	↑	Cavalera-ex ss.51	6,3	81,0	141,0	14.03	13.58	13.54	12.43
481	Ospitale di Cadore	↑	ex-ss.51	9,0	90,0	132,0	14.15	14.10	14.05	12.53
496	Castellavazzo	↑	ss.51	6,1	96,1	125,9	14.25	14.19	14.13	12.59
479	Longarone	↑	ss.51	2,3	98,4	123,6	14.28	14.22	14.16	13.02
400	Ponte nelle Alpi	↑	ss.51	10,0	108,4	113,6	14.41	14.35	14.28	13.13
390	Santa Caterina	↔	ss.51	0,9	109,3	112,7	14.43	14.36	14.30	13.14
Rifornimento Feed zone: km 109 - 112		↑								
391	Cadola	↔	sp.4	2,1	111,4	110,6	14.46	14.39	14.33	13.17
691	Pieve di Alpago	↑	sp.4-sp.122-sp.423	6,7	118,1	103,9	15.05	14.56	14.48	13.26
396	Farra di Alpago	↑	sp.423	9,3	127,4	94,6	15.17	15.08	15.00	13.38
	n.3 gallerie	↑	63m, 66m, 180m							

VALDAORA/OLANG ▶ SANTA MARIA DI SALA





18

★ ★ ★ ★ ★

km 222


THURSDAY

30 MAY 2019

ALTTUDINE ALTITUDE	LOCALITÀ PLACE			KM PARZIALI PARTIAL KM	KM PERSORSI COVERED KM	KM DA PERCORRERE KM TO BE COVERED	MEDIA KM/ORA AVERAGE SPEED			CAROVANA ADV PARADE
							42	44	46	
							hh.mm.	hh.mm.	hh.mm.	
487	Sella di Fadalto	↑	ss.51	5,2	132,6	89,4	15.25	15.16	15.07	13.44
PROVINCIA DI TREVISO										
170	San Floriano	↑	ss.51	8,5	141,1	80,9	15.37	15.27	15.18	13.55
132	Vittorio Veneto	↑	v.d.Vittoria-v.Da Ponte	5,0	146,1	75,9	15.43	15.33	15.24	14.01
146	Ceneda	↶	Largo Seminario	1,7	147,8	74,2	15.46	15.36	15.26	14.03
152	Ogliano	↑	sp.103	6,7	154,5	67,5	15.56	15.46	15.36	14.11
 62	Conegliano	↑	C.so V.Emanuele II-ss.13	5,0	159,5	62,5	16.03	15.52	15.42	14.17
69	Susegana	↑	ss.13	5,5	165,0	57,0	16.11	16.00	15.49	14.23
68	Ponte della Priula	↑	ss.13	4,4	169,4	52,6	16.17	16.05	15.55	14.28
56	Spresiano	↑	ss.13	3,6	173,0	49,0	16.22	16.10	15.59	14.33
34	Paderno	↶	sp.79	11,3	184,3	37,7	16.37	16.24	16.12	14.46
	P.L.	↑	sp.79							
27	Paese	↷	sp.79	6,6	190,9	31,1	16.45	16.32	16.20	14.54
16	Quinto di Treviso	↷	sr.515	3,6	194,5	27,5	16.50	16.37	16.25	14.59 (S)
15	Zero Branco	↑	sr.515	5,0	199,5	22,5	16.56	16.43	16.31	15.25
PROVINCIA DI VENEZIA										
 16	Scorzè	↑	sr.515	5,6	205,1	16,9	17.05	16.51	16.38	15.31
16	Noale	↷	sp.38	5,6	210,7	11,3	17.12	16.58	16.45	15.38
PROVINCIA DI PADOVA										
17	Massanzago	↶	v.Cornara	3,9	214,6	7,4	17.18	17.03	16.50	15.42 (S)
PROVINCIA DI VENEZIA										
16	Sant'Angelo di Sala	↑	sp.33	4,3	218,9	3,1	17.23	17.09	16.55	16.03
 13	SANTA MARIA DI SALA	↑	v.Cavin di Sala	3,1	222,0	0,0	17.27	17.13	16.59	16.07

NOTE/NOTES

-  **Traguardo Volante:**
km 159.5 Conegliano
km 205.1 Scorzè
-  **Rifornimento/Feed zone:**
km 109 - 112

-  **Gran Premio della Montagna:**
km 118.1 - Pieve di Alpago - m 691 [4° cat.]
-  **Galleria/Tunnel:**
km 131.6
-  **Passaggio a Livello/Level Crossing:**
km 187.8