






RUTÓMETRO. Etapa 2

LOCALIDAD	INCIDENCIA	Ref. Carretera a tomar	KM Rest.	KM Carrera	KM Par.	HORA 40	HORA 38	HORA 36
ADUNA. Herriko Plaza- Salida Neutralizada	Salida Neutralizada	GI-3022		-0,8	0,0	15:00	15:00	15:00
Pol. Zubitxiki. Rotonda derecha a Villabona.				-0,2	0,6	15:01	15:01	15:01
SALIDA REAL - REAL START. KM. 0	Salida Real		110,8	0,0	1,1	15:01	15:01	15:01
Cruce derecha hacia Zizurkil		GI-3021	109,7	1,1	0,1	15:02	15:02	15:02
Cruce recto hacia Zizurkil	Isletas	GI-3610	109,6	1,2	0,5	15:02	15:02	15:03
Cruce derecha hacia Zizurkil		GI-3282	109,1	1,7	1,7	15:03	15:03	15:03
Zizurkil. Giro izquierda antes de la Iglesia hacia Asteasu		GI-3281	107,4	3,4	1,1	15:06	15:06	15:06
Cruce Izquierda hacia Villabona		GI-2631	106,3	4,5	1,7	15:07	15:08	15:08
Villabona. Giro derecha después de trenes		Aurrera Plaza	104,6	6,2	0,3	15:10	15:10	15:11
Villabona. Giro izquierda hacia Legarreta Auzoa		Legarreta Auzoa	104,3	6,5	0,8	15:10	15:11	15:11
Villabona. Giro derecha hacia Arroa Kalea		Arroa Kalea	103,5	7,3	0,7	15:11	15:12	15:13
Villabona. Acceso N1 Vitoria-Gasteiz	Acceso Autovía N1	N1	102,8	8,0	9,2	15:13	15:13	15:14
N-1. Salida Alegia	Salida 431	GI-2131	93,6	17,2	0,5	15:26	15:28	15:29
Cruce izquierda hacia Altzo	Isletas	GI-2133	93,1	17,7	1,5	15:27	15:28	15:30
Alegia. Cruce izquierda (hacia Altzo)	Isletas	GI-3620	91,6	19,2	0,0	15:29	15:31	15:33
COMIENZA PUERTO ALTZO	Isletas	GI-3620	91,6	19,2	0,4	15:29	15:31	15:33
Cruce cementerio Alegia. Seguir recto hacia Altzo		GI-3620	91,2	19,6	1,4	15:30	15:31	15:33
PUERTO DE MONTAÑA: ALTZO	3ª GPM	GI-3620	89,8	21,0	2,4	15:32	15:34	15:36
Fin descenso. Giro izquierda hacia Tolosa		GI-2135	87,4	23,4	2,2	15:36	15:37	15:40
Tolosa. Acceso Casco Urbano bajo N1	Kondeko Aldapa	GI-2135	85,2	25,6	0,1	15:39	15:41	15:43
Tolosa. Rotonda. Seguir recto.	Casco Urbano	Santa Klara Kalea	85,1	25,7	0,3	15:39	15:41	15:43
Tolosa. Cruce a la derecha.	Casco Urbano	Ibaiondo Kalea	84,8	26,0	1,6	15:40	15:42	15:44
Tolosa. Giro izquierda hacia Anoeta	Puente Gorriti	Lapurdi Kalea	83,2	27,6	0,1	15:42	15:44	15:47
Tolosa. Giro derecha hacia Anoeta	Salida Casco urbano	Belate Kalea	83,1	27,7	2,4	15:42	15:44	15:47
Anoeta. Giro izquierda hacia Alkiza	Casco Urbano	GI-3630	80,7	30,1	0,4	15:46	15:48	15:51
Anoeta. Salida Casco Urbano hacia Alkiza	COMIENZA PUERTO	GI-3630	80,3	30,5	4,5	15:46	15:49	15:51
PUERTO DE MONTAÑA. ALKIZA	3ª GPM	GI-3630	75,8	35,0	0,1	15:53	15:56	15:59
PASO ESTRECHO. Inicio bajada	PASO ESTRECHO	GI-3630	75,7	35,1	4,0	15:53	15:56	15:59
INICIO CIRCUITO: Primera vuelta. Tiempo aprox./vuelta 20-25 minutos								
Cruce Etxesa 1 Izquierda	(BYPASS: SEGUIR RECTO)		71,7	39,1	0,3	15:59	16:02	16:06
Asteasu. Cruce Larraul izquierda			71,4	39,4	1,1	16:00	16:03	16:06
Asteasu. Cruce derecha hacia Platería/Zilar Kalea	Calle Platería - Zilar Kalea		70,3	40,5	0,3	16:01	16:04	16:08
Asteasu. Giro izquierda hacia Ibarrazpi Pasalekua			70,0	40,8	0,1	16:02	16:05	16:09
Asteasu. Giro derecha hacia GI-2631	Casco Urbano	Calle Nueva - Kale Berria	69,9	40,9	0,2	16:02	16:05	16:09
Asteasu. Rotonda derecha hacia Villabona	Casco Urbano	GI-2631	69,7	41,1	1,7	16:02	16:05	16:09
Olontzo. Cruce izquierda hacia Zizurkil		GI-3281 (P.K. 0)	68,0	42,8	1,1	16:05	16:08	16:12
Zizurkil. Casco Urbano	Casco Urbano	Plaza Pello Mari Otaño	66,9	43,9	0,1	16:06	16:10	16:14
Zizurkil. Salida Casco urbano hacia Aduna		GI-3282	66,8	44,0	1,6	16:07	16:10	16:14
Gashor. Cruce izquierda (PK. 0 GI-3282)		GI-3610	65,2	45,6	0,4	16:09	16:12	16:17
Sprint	SPRINT	GI-3610	64,8	46,0	0,2	16:10	16:13	16:17
Cruce izquierda hacia Aduna.		GI-3021	64,6	46,2	0,7	16:10	16:13	16:18
Aduna. Primera rotonda derecha	Casco Urbano		63,9	46,9	0,2	16:11	16:14	16:19
Aduna. Segunda rotonda derecha	Casco Urbano		63,7	47,1	0,9	16:11	16:15	16:19
Pol. Zubitxiki. Rotonda derecha a Villabona.			62,8	48,0	1,2	16:13	16:16	16:21
Cruce izquierda hacia Villabona		GI-3021	61,6	49,2	0,1	16:14	16:18	16:23
Rotonda derecha hacia Villabona			61,5	49,3	0,6	16:14	16:18	16:23
Villabona. Rotonda acceso Casco Urbano. Recto	Casco Urbano	Por Kale Berria	60,9	49,9	0,9	16:15	16:19	16:24
Villabona. Olaederra Kiroldegia. Giro derecha	Puente estrecho	GI-4751 (P.K. 0)	60,0	50,8	0,2	16:17	16:21	16:25
Villabona. Rotonda derecha			59,8	51,0	0,5	16:17	16:21	16:26
Villabona. Rotonda RENFE recto			59,3	51,5	0,2	16:18	16:22	16:26
Villabona. Cruce izquierda bajo trenes		Ernio Bidea	59,1	51,7	0,1	16:18	16:22	16:27
Villabona. Salida casco Urbano hacia Asteasu		GI-2631	59,0	51,8	1,6	16:18	16:22	16:27
Pab. Ind. Tenkor. Giro izquierda	Mismo cruce que a Zizurkil		57,4	53,4	0,2	16:21	16:25	16:30
Puente estrecho y giro derecha por "A-Gunea"	Pabellones Industriales	Carretera industrial	57,2	53,6	0,4	16:21	16:25	16:30
Cruce izquierda hacia "A GUNEA 35-37"		Carretera industrial	56,8	54,0	0,1	16:22	16:26	16:31
Cruce derecha			56,7	54,1	0,2	16:22	16:26	16:31
Cruce derecha hacia Asteasu (bajada de Alkiza)			56,5	54,3	0,3	16:22	16:26	16:31
SEGUNDA VUELTA								
Cruce Etxesa 1 Izquierda	(BYPASS: SEGUIR RECTO)		56,2	54,6	1,7	16:22	16:27	16:32
Asteasu. Giro izquierda hacia Ibarrazpi Pasalekua	Casco Urbano	Calle Mayor - Kale Nagusia	54,5	56,3	0,3	16:25	16:29	16:34
Asteasu. Rotonda derecha hacia Villabona	Casco Urbano	GI-2631	54,2	56,6	1,7	16:25	16:30	16:35
Olontzo. Cruce izquierda hacia Zizurkil		GI-3281 (P.K. 0)	52,5	58,3	1,1	16:28	16:32	16:38
Zizurkil. Casco Urbano	Casco Urbano	Plaza Pello Mari Otaño	51,4	59,4	1,7	16:30	16:34	16:40
Gashor. Cruce izquierda (PK. 0 GI-3282)		GI-3610	49,7	61,1	0,6	16:32	16:37	16:42
Cruce izquierda hacia Aduna.		GI-3021	49,1	61,7	1,0	16:33	16:38	16:43
Aduna. Bonus Sprint	BONUS SPRINT	Bonus Sprint	48,1	62,7	0,8	16:35	16:39	16:45
Pol. Zubitxiki. Rotonda derecha a Villabona.			47,3	63,5	1,2	16:36	16:41	16:46
Cruce izquierda hacia Villabona		GI-3021	46,1	64,7	0,7	16:37	16:42	16:48
Villabona. Rotonda acceso Casco Urbano. Recto	Casco Urbano	Por Kale Berria	45,4	65,4	0,9	16:39	16:44	16:50
Villabona. Olaederra Kiroldegia. Giro derecha	Puente estrecho	GI-4751 (P.K. 0)	44,5	66,3	0,9	16:40	16:45	16:51

Villabona. Cruce izquierda bajo trenes		Ernio Bidea	43,6	67,2	0,1	16:41	16:46	16:52
Villabona. Salida casco Urbano hacia Asteasu		GI-2631	43,5	67,3	1,6	16:43	16:48	16:54
Pab. Ind. Tenkor. Giro izquierda	Mismo cruce que a Zizurkil		41,9	68,9	0,2	16:43	16:48	16:54
Puente estrecho y giro derecha por "A-Gunea"	Pabellones Industriales	Carretera industrial	41,7	69,1	0,7	16:45	16:50	16:57
Cruce derecha hacia Asteasu (bajada de Alkiza)			41,0	69,8	0,3	16:45	16:51	16:57

TERCERA VUELTA									
Cruce Etxesa 1 Izquierda	(BYPASS: SEGUIR RECTO)		40,7	70,1	1,7	16:46	16:51	16:58	
Asteasu. Giro izquierda hacia Ibarrazpi Pasalekua	Casco Urbano	Calle Mayor - Kale Nagusia	39,0	71,8	0,3	16:48	16:54	17:00	
Asteasu. Rotonda derecha hacia Villabona	Casco Urbano	GI-2631	38,7	72,1	1,7	16:49	16:54	17:01	
Olontzo. Cruce izquierda hacia Zizurkil		GI-3281 (P.K. 0)	37,0	73,8	1,1	16:51	16:57	17:04	
Zizurkil. Casco Urbano	Casco Urbano	Plaza Pello Mari Otaño	35,9	74,9	1,7	16:53	16:59	17:06	
Gashor. Cruce izquierda (PK. 0 GI-3282)		GI-3610	34,2	76,6	0,3	16:56	17:01	17:08	
Sprint	SPRINT		GI-3610	33,9	76,9	0,3	16:56	17:02	17:09
Cruce izquierda hacia Aduna.		GI-3021	33,6	77,2	1,0	16:56	17:02	17:09	
Aduna.	Casco Urbano		32,6	78,2	0,8	16:58	17:04	17:11	
Pol. Zubitxiki. Rotonda derecha a Villabona.			31,8	79,0	1,2	16:59	17:05	17:12	
Cruce izquierda hacia Villabona		GI-3021	30,6	80,2	0,7	17:01	17:07	17:14	
Villabona. Rotonda acceso Casco Urbano. Recto	Casco Urbano	Por Kale Berria	29,9	80,9	0,9	17:02	17:08	17:16	
Villabona. Olaederra Kiroldegia. Giro derecha	Puente estrecho	GI-4751 (P.K. 0)	29,0	81,8	0,9	17:03	17:10	17:17	
Villabona. Cruce izquierda bajo trenes		Ernio Bidea	28,1	82,7	0,1	17:05	17:11	17:19	
Villabona. Salida casco Urbano hacia Asteasu		GI-2631	28,0	82,8	1,6	17:05	17:11	17:19	
Pab. Ind. Tenkor. Giro izquierda	Mismo cruce que a Zizurkil		26,4	84,4	0,2	17:07	17:14	17:21	
Puente estrecho y giro derecha por "A-Gunea"	Pabellones Industriales	Carretera industrial	26,2	84,6	0,7	17:08	17:14	17:22	
Cruce derecha hacia Asteasu (bajada de Alkiza)			25,5	85,3	0,3	17:09	17:15	17:23	

CUARTA VUELTA									
Cruce Etxesa 1 Izquierda	(BYPASS: SEGUIR RECTO)		25,2	85,6	1,7	17:09	17:18	17:26	
Asteasu. Giro izquierda hacia Ibarrazpi Pasalekua	Casco Urbano	Calle Mayor - Kale Nagusia	23,5	87,3	0,3	17:12	17:19	17:27	
Asteasu. Rotonda derecha hacia Villabona	Casco Urbano	GI-2631	23,2	87,6	1,7	17:12	17:21	17:30	
Olontzo. Cruce izquierda hacia Zizurkil		GI-3281 (P.K. 0)	21,5	89,3	1,1	17:15	17:23	17:31	
Zizurkil. Casco Urbano	Casco Urbano	Plaza Pello Mari Otaño	20,4	90,4	1,7	17:16	17:26	17:34	
Gashor. Cruce izquierda (PK. 0 GI-3282)		GI-3610	18,7	92,1	0,6	17:19	17:27	17:35	
Cruce izquierda hacia Aduna.		GI-3021	18,1	92,7	1,0	17:20	17:28	17:37	
Aduna. Bonus Sprint	BONUS SPRINT		GI-3610	17,1	93,7	0,8	17:21	17:30	17:38
Pol. Zubitxiki. Rotonda derecha a Villabona.			16,3	94,5	1,2	17:22	17:31	17:40	
Cruce izquierda hacia Villabona		GI-3021	15,1	95,7	0,7	17:24	17:33	17:42	
Villabona. Rotonda acceso Casco Urbano. Recto	Casco Urbano	Por Kale Berria	14,4	96,4	0,9	17:25	17:34	17:43	
Villabona. Olaederra Kiroldegia. Giro derecha	Puente estrecho	GI-4751 (P.K. 0)	13,5	97,3	0,9	17:26	17:35	17:44	
Villabona. Cruce izquierda bajo trenes		Ernio Bidea	12,6	98,2	0,1	17:28	17:37	17:46	
Villabona. Salida casco Urbano hacia Asteasu		GI-2631	12,5	98,3	1,6	17:29	17:37	17:46	
Pab. Ind. Tenkor. Giro izquierda	Mismo cruce que a Zizurkil		10,9	99,9	0,2	17:29	17:39	17:49	
Puente estrecho y giro derecha por "A-Gunea"	Pabellones Industriales	Carretera industrial	10,7	100,1	0,7	17:32	17:40	17:49	
Cruce derecha hacia Asteasu (bajada de Alkiza)			10,0	100,8	0,3	17:32	17:41	17:50	

VUELTA FINAL: SIN PASAR POR ADUNA									
Cruce Etxesa 1 Izquierda	(BYPASS: SEGUIR RECTO)		9,7	101,1	1,7	17:34	17:41	17:51	
Asteasu. Giro izquierda hacia Ibarrazpi Pasalekua	Casco Urbano	Calle Mayor - Kale Nagusia	8,0	102,8	0,3	17:36	17:44	17:53	
Asteasu. Rotonda derecha hacia Villabona	Casco Urbano	GI-2631	7,7	103,1	1,7	17:37	17:45	17:54	
Olontzo. Cruce izquierda hacia Zizurkil		GI-3281 (P.K. 0)	6,0	104,8	1,1	17:39	17:47	17:57	
Zizurkil. Casco Urbano	Casco Urbano	Plaza Pello Mari Otaño	4,9	105,9	1,7	17:41	17:49	17:59	
Gashor. Cruce izquierda (PK. 0 GI-3282)		GI-3610	3,2	107,6	0,8	17:43	17:52	18:01	
Cruce (a Aduna). Seguir recto hacia Villabona	Fin circuito		2,4	108,4	0,2	17:44	17:53	18:03	
Rotonda derecha hacia Villabona			2,2	108,6	0,5	17:45	17:53	18:03	
Villabona. Rotonda acceso Casco Urbano. Recto	Casco Urbano	Por Kale Berria	1,7	109,1	0,9	17:46	17:54	18:04	
Villabona. Cruce izquierda (Iglesia)	Dirección Amasa		0,8	110,0	0,1	17:47	17:55	18:05	
Villabona. Cruce izquierda hacia Amasa	Dirección Amasa	Calle de Aldapeta	0,7	110,1	0,5	17:47	17:56	18:06	
Amasa. META.	META		GI-3610	0,2	110,6	0,2	17:48	17:56	18:06