






Viernes 22 febrero - Friday 22 february

2ª ETAPA - 100 km			BORRIOL - VILA-REAL		HORARIO PREVISTO				
RECORRIDO			ITINERARIO						
KM	FALTAN	ALTITUD	Salida neutralizada. 13:30			34 km/h	36 km/h	38 km/h	
0	100			BORRIOL. SALIDA URBANO			13:30	13:30	13:30
0,0	100			BORRIOL. Recto CV-10			13:30	13:30	13:30
16,5	83,5	262		CABANES. Izqu.-Dcha CV-10			13:58	13:56	13:55
25,5	74,5	316		BENLLOCH. Recto CV-156			14:13	14:11	14:09
33	67	292		VALL D'ALBA. Recto CV-156			14:26	14:23	14:20
37	63	254		LA BARONA. Recto CV-159			14:33	14:30	14:26
43	57	259		VILLAFAMES. Recto CV-162			14:43	14:39	14:36
53	47	214		SAN JUAN DE MORO. Recto CV-160			15:00	14:55	14:51
61,5	38,5	246		ALCORA. Recto CV-190			15:15	15:09	15:04
72,5	27,5	188		RIBESALBES. Dcha. CV-191			15:34	15:27	15:21
80	20	186		ONDA. Recto CV-21			15:47	15:39	15:33
88	12	169		Camí Fondo. Dcha. Camí fondo			16:00	15:52	15:45
98	2	62		VILA-REAL. Izqu. Camí fondo			16:18	16:08	16:00
100	0	64		META. Carrer Ermita			16:21	16:12	16:03

NEUTRALIZADO. Camino Pecuario/Camí Vell hacia Camí de la Serra, izda. Carrer Sant Bartomeu, dcha. Av. Saragossa, Carretera de Castelló, rtda. CV-10 **KM 0** dirección La Pobla Tornesa/Sant Mateu, por CV-10, salida 38 hacia CV-159, dirección Cabanes (Sud)/Vall d'Alba/Orpesa/CV-148, rtda. por Carr. Saragossa, rtda. salida CV-10, rtda. y continúa por CV-10, izda. por CV-156, izda. hacia Carrer de les Corregudes/CV-156, dcha. Camí Vell d'Estzaneta/CV-156, continúa por CV-156, rtda. salida CV-15, rtda. salida CV-159, rtda. salida Carrer Unió/CV-159, rtda. salida Plaça l'Aldea, Avinguda Placita, continúa por CV-162 hacia Vía Pista, rtda. salida CV-160, rtda. salida Ctra. Puebla Val Castellón/CV-160, rtda. salida CV-190, rtda. salida Ctra. Lucena, rtda. dirección Av. Castellón, dcha. por Carrer Concordia, continúa por Ctra. Onda hacia Camino Borja, Ctra. Circunvalación, rtda. salida Carrer de la Carretera de Ribesalbes/CV-191, continúa por CV-191, izda. hacia Calle Villarreal/CV-191, Canónigo Ortells, izda. hacia CV-20, Avinguda Ribesalbes/CV-20, izda. por Av. Constitución, rtda. izda. por Av. Manuel Escobedo/CV-21, continúa por CV-21 hacia Urb. Sant Chils, por Vía Pecuaría, dcha. Camí Fondo, izda. por Calle Brasil, dcha. Camí Fondo hacia Calle Argentina, izda. Calle Ecuador, rtda. por Camí Fondo Vila-real, rtda. dirección Av. Boverot, Calle del Guerrer Iberic, izda. Camí Fondo, dcha. Calle 01, dcha. hacia Vía Pista, recto por Calle 03, izda. Carrer Ermita.



PASOS CON PRECAUCIÓN
STEPS WITH CAUTION

M 0,10 - R 0,6 - SC 0,8 - R 2,1 - R 3,7 - RI 4,3 - R 7,1 - R 7,8 - R 8,2 - R 9,4 - R 10,2 - RI 11,1 - RI 11,3 - RD 11,5 - M 13,4 - RI 13,8 - R 16,1 - RD 16,3 - R 16,5 - M 16,6 - R 17,2 - SC 17,4 - R 17,6 - R 19,2 - RI 20 - RI 22,4 - R 23 - R 23,4 - R 24,6 - R 25,6 - RI 26,8 - RI 27,1 - RD 27,3 - M 29,2 - RI 29,6 - R 31,8 - RD 32 - R 32,2 - M 32,3 - R 32,9 - SC 33,1 - R 33,3 - R 34,9 - RD 35,7 - R 47,1 - R 56,6 - RD 67,6 - R 71,6 - R 72,2 - RD 77 - R 81 - R 90 - 95 - R 96,6 - R 97,7 - RD 98,2 - RD 98,35 - R 99 - R 99,01 - R 99, 12