

DIMANCHE 17 FÉVRIER 2019

AVIGNON / AIX-EN-PROVENCE

DÉNIVELÉ : 2496

LIEU DE DÉPART : AVIGNON

SIGNATURE : IOHOO- IHHOO

APPEL : IHHO5

DÉPART FICTIF : 11H30 BOULEVARD DU RHÔNE

DÉPART RÉEL LANCÉ : 11H40 D28/ROUTE DE SAINT SATURMIN APRÈS UN DÉFILÉ DE 11,1KM

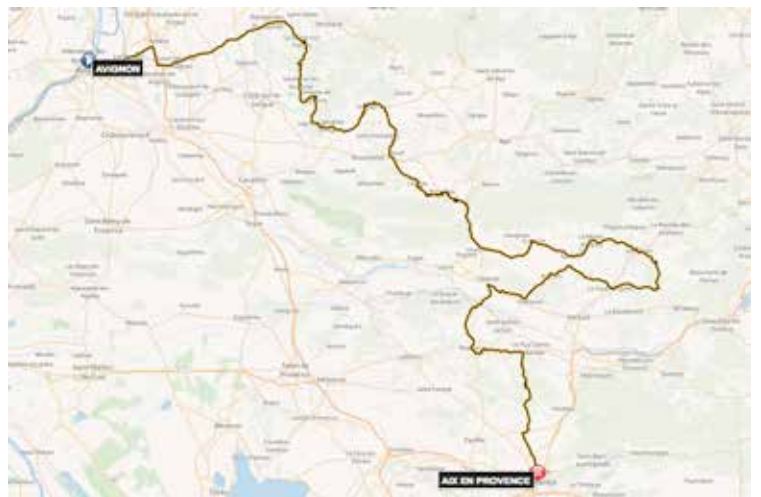
173,3
KM

LISTE DES COMMUNES EMPRUNTÉES

DÉPART : AVIGNON

AVIGNON, Le Pontet, Vedène, Morières les Avignon, Saint Saturnin les Avignon, Pernes-les-Fontaines, la Roque-sur-Pernes, Saumane-de-Vaucluse, Fontaine-du-Vaucluse, Lagnes, Cabrières d'Avignon, Gordes, Lacoste, Bonnieux, Lourmarin, Cucuron, La Motte-d'Aigues, Saint Martin de la Brasque, Grambois, La Tour d'Aigues, Ansois, Villelaure, Cadenet, Rognes, Le Puy Sainte Réparate, Puyricard, **AIX-EN-PROVENCE**

ARRIVÉE : AIX-EN-PROVENCE :
BOULEVARD DE LA RÉPUBLIQUE



JOUR 4 / Etape 4 : DEPART AVIGNON

- DEPART Ligne de départ
- PPO - - - P.P.O
- - - Départ Fictif
- T Parking TEAM
- VIP Parking VIP
- CP Car Podium
- A Accueil Permanence
- V Village

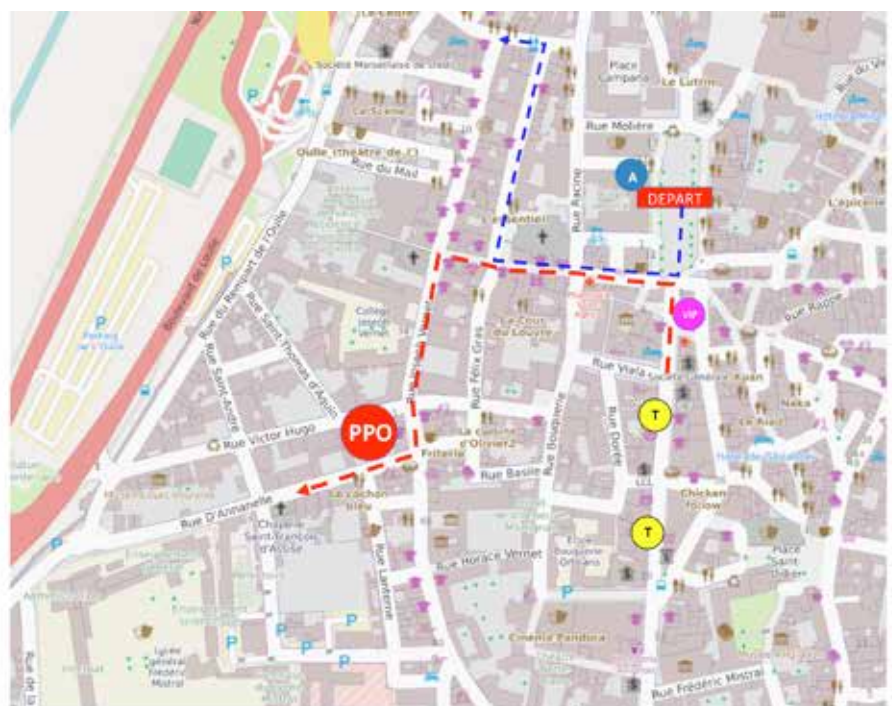


KILOMETRES			HORAIRE DE COURSE		
A parcourir	Parcours depuis le KM 0	Itinéraire	ITINÉRAIRE 173,3 (dont 11,1 km de fictif)		
			45 km/h	42 km/h	
			DEPART : Avignon : Place de L'Horloge		
173,3			11:30:00	11:30:00	
			Défilé sur 11,100 Km pour rejoindre le Km 0 : Boulevard du Rhône / Bd du Quai de la Ligne / Bd du Quai Saint Lazare / Bd du rempart Saint Lazare / Route de Lyon (D907) / Av Charles De Gaulle Le Pontet / Av. François Lascour (D62) / Avenue Vidier / Route de Morières (D53) / D28 (Route de Saint Saturnin)		
162,2	0,0	D28	KM 0 : D28 / Route de Saint Saturnin au niveau du pont au dessus de l'autoroute		
161,3	0,9	D28	Entrer dans Saint Saturnin / ATTENTION DESCENTE AVEC RALENTISSEURS IMPORTANTS		
161,0	1,2	D28	Rond Point prendre la seconde sortie en direction de Saint Saturnin et Pernes les Fontaines		
160,6	1,6	Rue de la Source	Prendre sur la droite la Rue de la Source		
160,3	1,9	D28	Prendre à droite la D28 en direction de Pernes les Fontaines		
155,7	6,5	D28	Rond Point : prendre la troisième sortie par la D28 en direction de Pernes les Fontaines et Monteux		
152,3	9,9	D28	Rond Point : prendre la seconde sortie par la D28 en direction de Pernes les Fontaines		
149,6	12,6	D28	Entrer dans Pernes les Fontaines		
149,6	12,6	D28	SPRINT : Au niveau du Panneau d'entrée de Pernes les Fontaines		
149,4	12,8	D28	Rond Point prendre la seconde sortie à droit en direction de centre Ville Saint Didier		
148,2	14,0	D28	Rond Point prendre à droite en direction de Saint Didier (Par la D28)		
148,0	14,2	D28	Continuer sur la gauche la D28 direction Saint Didier / Venasque		
147,3	14,9	D28	Rond Point continuer sur la D28 en direction de Saint Didier / Venasque		
146,4	15,8	D121	Prendre à droite sur la D121 en direction de la Roque sur Pernes		
143,3	18,9	D121	Entrer dans la Roque sur Pernes / ATTENTION SERIE DE RALENTISSEURS		
143,2	19,0	D57	Continuer en face sur la D57		
142,6	19,6	D57	Rond Point : prendre la première sortie à droite D57 en direction de Saumane		
137,1	25,1	D57	Entrer dans Saumane de Vaucluse (ATTENTION DESCENTE AVEC VIRAGES SERRES)		
135,1	27,1	D57	Prendre à gauche la D57 en direction de Fontaine du Vaucluse		
134,8	27,4	D25	Entrer dans Fontaines du Vaucluse		
134,2	28,0	D25	Prendre à gauche la D25 en direction de Fontaine de Vaucluse		
132,2	30,0	D24	Rond Point prendre 2e sortie (en face) sur la D24 / Attention voie étroite travaux / RETRECISSEMENT		
131,5	30,7	D100A	A gauche par la D100A en direction de Gordes		
129,3	32,9	D100 A	GPM (intersection de chemin de Julian / D100A)		
128,8	33,4	D100	Prendre à gauche la D100 en direction de Gordes		
126,1	36,1	D100	Entrer dans Cabrières d'Avignon / RETRECISSEMENT DE LA VOIE		
125,6	36,6	Av. Jean Giono	Prendre en Face Av. Jean Giono		
125,3	36,9	D110	Prendre première sortie en direction des Imberts et Gordes		
124,2	38,0	D110	Entrer dans Les Imberts		
124,0	38,2	Chemin	Rond point prendre en face (chemin) / RETRECISSEMENT DE LA VOIE		
123,8	38,4	D2	Prendre à gauche direction Gordes par la D2		
120,8	41,4	D15	Rond point prendre la seconde sortie en direction de Gordes et l'abbaye		
120,5	41,7	D15	Continuer sur la D15 Rue de la Combe		
119,5	42,7	D15	Entrer dans Gordes / ATTENTION VIRAGE SERRE EN DESCENTE		
118,9	43,3	D102	Prendre la D102 / route Neuve		
116,1	46,1	D2	Prendre à Gauche la D2 direction Goult		
115,9	46,3	D156	Prendre à droite la D156 direction Goult		
112,9	49,3	D60	Prendre à droite la D60 en direction de Goult		
109,3	52,9	D60	Prendre à gauche la D60 en direction de Bonnieux		
109,0	53,2	D106	Rond Point prendre la seconde sortie sur la D106 en direction de Lacoste		
105,1	57,1	D106	Continuer sur la D106 en direction de Lacoste		
105,0	57,2	D106	Entrer dans Lacoste ATTENTION SERIE DE RALENTISSEURS		
104,3	57,9	D109	prendre à gauche la D109 en direction de Bonnieux		
101,3	60,9	D3	Prendre à gauche en direction de Bonnieux la D3		
99,3	62,9	D3	Entrer dans Bonnieux ATTENTION SERIE DE RALENTISSEURS		
99,1	63,1	en chemin du Lourm	prendre à droite l'ancien chemin du Lourmarin pour récupérer la D36		
98,5	63,7	D36	continuer sur la droite en direction du Lourmarin		
97,1	65,1	D36	GPM (Intersection Carrefour des cèdres / D36)		
94,2	68,0	D943	Prendre à droite la D943 direction Lourmarin / Pertuis		
88,1	74,1	D943	Entrer dans Lourmarin		
87,5	74,7	D943	Rond point prendre la troisième sortie D27 en direction Cucurons		
87,3	74,9	D27	Sortie Lourmarin / ATTENTION TRAVAUX SUR LA CHAUSSEE		
80,7	81,5	D27	Entrer dans Cucurons / ATTENTION SERIE DE RALENTISSEURS		
80,6	81,6	D27	Rond Point prendre la première sortie en direction de Pertuis par la D27		
74,5	87,7	D27	Rond Point prendre la seconde sortie et Continuer sur la D27 en direction de Pertuis		
74,5	87,7	D27	Entrée dans Sannes		
74,5	87,7	D27	Ravitaillement sur 3 km (jusqu'au panneau entrée de commune Sannes)		
72,6	89,6	D27	Entrer dans La Motte d'Aigue / ATTENTION SERIE DE RALENTISSEURS		
71,0	91,2	D27	Entrer dans Saint Martin de la Brasque / ATTENTION SERIE DE RALENTISSEURS		
66,2	96,0	D956	Prendre à gauche la D956 en direction de Forcalquier		
66,1	96,1	D122	Rond Point : prendre la seconde sortie D122 en direction de Grambois		

66,0	96,2	D122	Intersection Prendre à droite en direction de Grambois	13:48:16	14:04:18
64,7	97,5	D122	Entrer dans Grambois	13:50:00	14:06:15
64,5	97,7	D33	Prendre à droite la D33 en direction de Mirabeau	13:50:16	14:06:33
59,1	103,1	D135	Prendre à droite la D135 en direction de la Tour d'Aigue	13:57:28	14:14:39
53,5	108,7	D135	Entrer dans la Tour d'Aigues	14:04:56	14:23:03
53,0	109,2	Pont de Leze	Prendre tout droit la rue du Pont de lèze / ATTENTION PASSAGE ETROIT	14:05:36	14:23:48
52,8	109,4	D956	Prendre à droite au stop de la sortie de la rue du Pont lèze en sur la D956	14:05:52	14:24:06
52,7	109,5	D120	Prendre à gauche par la D120 la direction la Motte d'Aigue	14:06:00	14:24:15
51,5	110,7	D135	Prendre à gauche la D135 en direction de Ansois	14:07:36	14:26:03
49,3	112,9	D9	Prendre à droite la D9 en direction de Ansois / La Motte d'aigue	14:10:32	14:29:21
48,8	113,4	D135	Prendre à gauche la D135 en direction de Ansois	14:11:12	14:30:06
47,5	114,7	D37	Continuer sur la D37 en direction de Ansois	14:12:56	14:32:03
45,3	116,9	D37	Entrer dans Ansois / ATTENTION PASSAGE ETROIT ET RALENTISSEURS	14:15:52	14:35:21
45,1	117,1	D37	Continuer sur la D37 en direction de Ansois / RALENTISSEURS EN DESCENTE	14:16:08	14:35:39
44,5	117,7	D37	Continuer sur la gauche la D37 en direction de Villaura / Cadenet	14:16:56	14:36:33
42,2	120,0	D182	Continuer sur la D182 en direction de Villelaure	14:20:00	14:40:00
41,2	121,0	D182	Entrer dans Villelaure/ ATTENTION SERIE DE RALENTISSEURS	14:21:20	14:41:30
40,1	122,1	D973	Rond Point Prendre à droite la D 973 en direction de Pertuis / Cadenet	14:22:48	14:43:09
37,3	124,9	D973	Prendre à Gauche pour rejoindre la déviation de Pertuis	14:26:32	14:47:21
37,1	125,1	D59	Prendre à droite la D59 en direction de Cavallon / Lauris / Apt	14:26:48	14:47:39
35,1	127,1	D943	Rond point prendre la quatrième sortie en direction de La Roque / Le Puy Ste Réparate / Aix en Poe	14:29:28	14:50:39
32,5	129,7	D543	Entrer dans les Bouches du Rhône D543	14:32:56	14:54:33
32,2	130,0	D543	Prendre à droite en direction de La Roque d'Antheron	14:33:20	14:55:00
32,1	130,1	D543	Prendre à gauche en direction de Rognes / Lambesc / Aix	14:33:28	14:55:09
26,1	136,1	D543	Entrer dans Rognes / ATTENTION SERIE DE RALENTISSEURS	14:41:28	15:04:09
25,5	136,7	D543	Continuer sur la D543 en direction d'Aix en Provence	14:42:16	15:05:03
24,7	137,5	D15	Rond Point : prendre la seconde sortie D15 en direction de Le Puy St Réparate / Pertuis	14:43:20	15:06:15
19,1	143,1	D15	Entrer dans le Puy Ste réparate	14:50:48	15:14:39
18,2	144,0	D14	Prendre à droite la D14 en direction de La Cride / Puycard	14:52:00	15:16:00
17,1	145,1	D14	Entrer dans la Cride	14:53:28	15:17:39
12,8	149,4	D14	GPM (Sommet de la Cride)	14:59:12	15:24:06
9,1	153,1	D14	Entrée dans Puycard / ATTENTION PASSAGE ETROIT	15:04:08	15:29:39
9,0	153,2	D14	Rond point prendre en Face en direction de Puycard / Aix	15:04:16	15:29:48
7,7	154,5	D14	Rond Point prendre la seconde sortie Aix en Provence	15:06:00	15:31:45
7,5	154,7	D63	Rond point prendre la première sortie D63 en direction d'Eguilles	15:06:16	15:32:03
6,6	155,6	D14 A	Rond point prendre la troisième sortie en direction d'Aix en Provence / L'Etoile	15:07:28	15:33:24
4,4	157,8	D14	Rond Point prendre la première sortie en direction d'Aix en Provence	15:10:24	15:36:42
4,0	158,2	D14	Entrer dans Aix en Provence / ATTENTION SERIE DE RALENTISSEURS EN DESCENTE	15:10:56	15:37:18
1,3	160,9	Bd Aristide Briand	Prendre à droite le Boulevard Aristide Briand puis Rue de la la Molle	15:14:32	15:41:21
0,6	161,6	Av Lattre de Tassigny	Prendre à gauche l'Avenue Maréchal de Lattre de Tassigny en direction de Toutes direction / jas de Bouffan / Centre Ville	15:15:28	15:42:24
0,5	161,7	Bd République	Prendre à Gauche le Boulevard de la République en direction de la Rotonde	15:15:36	15:42:33
0,0	162,2	Pompidou	ARRIVEE Aix-en-Provence	15:16:16	15:43:18

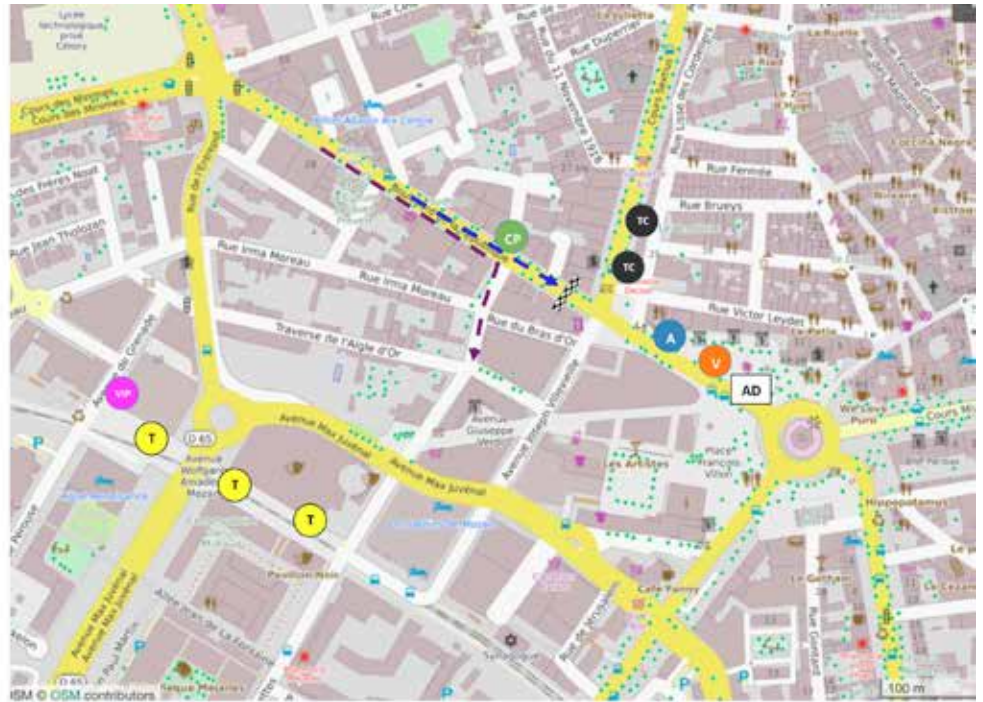
JOUR 4 / Etape 4 :
ITINERAIRE BUS SORTIR DE
AVIGNON

- DEPART Ligne de départ
- P.P.O
- - - Départ Fictif
- T Parking TEAM
- VIP Parking VIP
- CP Car Podium
- A Accueil Permanence
- V Village



**JOUR / Etape 4 :
ARRIVEE
AIX EN PROVENCE**

-  Ligne d'arrivée
-  Contrôle Anti-Dopage
-  Parcours Course
-  Déviation
-  Car Podium
-  Parking TEAM
-  Parking VIP
-  Accueil Permanence
-  Village
-  Tv Compound



ARRIVÉE LIGNE DROITE DU BOULEVARD POMPIDOU À AIX EN PROVENCE À L'EXTRÉMITÉ D'UNE LIGNE DROITE DE 320 M.

**JOUR 4 / Etape 4 :
PARKING EQUIPE
AIX EN PROVENCE**

-  Ligne d'arrivée
-  Contrôle Anti-Dopage
-  Parcours Course
-  Déviation
-  Car Podium
-  Parking TEAM
-  Parking VIP
-  Accueil Permanence
-  Village
-  Tv Compound

