















Tappa
19
cronotabella

MORBEGNO - ASTI

km 258

venerdì 23 ottobre 2020

Quota			Distanze			ORA DI PASSAGGIO			
			parziali	per-corse	da percorrere	media km/ora			
						39	41	43	
PROVINCIA DI SONDRIO									
	210	MORBEGNO	↑ Start Village	4.8			10.00	10.00	10.00
	206	MORBEGNO	↑ km 0	0.0	0.0	258.0	10.10	10.10	10.10
	205	Dubino	↑ sp.04	6.1	6.1	251.9	10.18	10.18	10.18
	199	Nuova Olonio	↔ P.L.-v.Regina	4.4	10.5	247.5	10.24	10.24	10.23
PROVINCIA DI COMO									
	201	Gera Lario	↑ ss.340dir	4.9	15.4	242.6	10.32	10.31	10.30
	222	Gravedona	↑ v.Dante-v.Trento-ss.340dir	6.9	22.3	235.7	10.43	10.42	10.40
	234	Galleria	↑ 350m	3.9	26.2	231.8	10.50	10.48	10.46
	213	Planello del Lario	↑ v.Regina-ss.340dir	2.1	28.3	229.7	10.53	10.51	10.49
	239	n. 2 gallerie	↑ 1049m; 379m	2.6	30.9	227.1	10.57	10.55	10.53
	229	n.4 gallerie	↑ 353m; 636m; 42m; 635m	4.2	35.1	222.9	11.03	11.01	10.58
	206	Menaggio	↑ n2. gallerie (287m; 90m)-v.4 Novemb	4.3	39.4	218.6	11.09	11.06	11.04
	213	Sala Comacina	↑ ss.340	10.2	49.6	208.4	11.27	11.23	11.19
	219	Argegno	↑ ss.340	3.9	53.5	204.5	11.33	11.29	11.25
	227	Galleria	↑ 1150m	2.8	56.3	201.7	11.38	11.33	11.30
	297	n. 3 gallerie	↑ 147m; 63m; 59m	9.5	65.8	192.2	11.54	11.49	11.44
	212	Cernobbio	↑ ss.340-vecchia Regina	2.7	68.5	189.5	11.58	11.52	11.47
	202	Como	↔ v.Bellinzona	2.7	71.2	186.8	12.02	11.56	11.51
	397	San Fermo	↑ v.Nosedà-sp.17	3.6	74.8	183.2	12.13	12.06	12.00
	313	Grandate	↑ sp.35	4.3	79.1	178.9	12.19	12.12	12.06
	334	Fino Mornasco	↑ ss.35	4.2	83.3	174.7	12.26	12.19	12.12
	Rifornimento/Feed zone - 1: km 84 - 87		↑						
	284	Bregnano	↑ sp.31	6.0	89.3	168.7	12.35	12.27	12.20
PROVINCIA DI VARESE									
	219	Saronno	↔ v.Piave-ss.527	8.4	97.7	160.3	12.47	12.38	12.31
PROVINCIA DI MILANO									
	179	Lainate	↑ sp.109	7.1	104.8	153.2	12.57	12.48	12.40
	160	Vanzago	↑ sp.229	8.0	112.8	145.2	13.08	12.59	12.51
	142	Rotatoria Parco Destriero	↔ sp.227-d	9.0	121.8	136.2	13.21	13.11	13.02
	119	Abbiategrosso	↑ P.L.-sp.494	11.7	133.5	124.5	13.38	13.27	13.18
	94	Ponte sul Ticino	↑ sp.494	8.5	142.0	116.0	13.50	13.39	13.29
PROVINCIA DI PAVIA									
	103	Vigevano	↑ C.so Brodolini-sp.494	4.0	146.0	112.0	13.57	13.45	13.35
	109	Mortara	↑ sp.494	13.1	159.1	98.9	14.19	14.06	13.55
	Rifornimento/Feed zone - 2: km 160 - 163		↑						
	106	Castello di Agogna	↑ sp.596	5.3	164.4	93.6	14.26	14.13	14.02
	105	Candia Lomellina	↑ sp.596	8.7	173.1	84.9	14.39	14.25	14.13
PROVINCIA DI VERCELLI									
	110	Caresana	↔ sp.21-sp.87-sp.118	9.3	182.4	75.6	14.54	14.40	14.27
PROVINCIA DI ALESSANDRIA									
	108	Villanova Monferrato	↑ sp.28-sp.25	5.1	187.5	70.5	15.02	14.47	14.34
	110	Cantone il Rondò	↑ sp.31	2.9	190.4	67.6	15.07	14.52	14.38
	116	Casale Monferrato	↑ v.Levi Montalcini-sp.31	3.6	194.0	64.0	15.12	14.57	14.43
	112	Cantone Losa	↔ sp.50	6.4	200.4	57.6	15.21	15.06	14.52
	207	Vignale Monferrato	↑ sp.50	11.6	212.0	46.0	15.41	15.24	15.09
	152	Fubine Monferrato	↑ sp.50	6.4	218.4	39.6	15.50	15.32	15.17
	109	Felizzano	↑ sr.10	7.5	225.9	32.1	16.00	15.42	15.26
	142	Masio	↑ Abbazia-sp.245	6.3	232.2	25.8	16.10	15.52	15.36
PROVINCIA DI ASTI									
	113	Rocchetta Tanaro	↑ sp.27	10.8	243.0	15.0	16.25	16.06	15.49
	112	Castello di Annone	↑ sr.10	4.6	247.6	10.4	16.31	16.12	15.55
	119	Quarto Inferiore	↔ sr.10	4.2	251.8	6.2	16.37	16.18	16.01
	122	ASTI	↑ Piazza V. Alfieri	6.2	258.0	0.0	16.47	16.28	16.10

NOTE:



Traguardo Volante:

km 146 Vigevano

km 232.2 Masio



Rifornimento/Feed zone - 1: km 84 - 87



Rifornimento/Feed zone - 2: km 160 - 163



Gran Premio della Montagna:



Galleria/Tunnel: km 26.2 - n. 2 gallerie km 30.9 - n.4 gallerie km 35.1 - n2. gallerie km 39.4 - km 56.3 - n. 3 gallerie km 65.8



Passaggio a Livello/Level Crossing: km 10.5