




# ITINÉRAIRE HORAIRE

# ÉTAPE 15

KM		ÉTAPE 15		HORAIRES			
À parcourir	Parcours			Caravane	40 km/h	38 km/h	36 km/h
<b>RHÔNE (69)</b>							
		VC	LYON 	10:40	12:25	12:25	12:25
			Passage à niveau : tramway	10:46	12:33	12:32	12:31
			Passage à niveau : tramway	10:53	12:39	12:38	12:38
			BRON				
			Passage à niveau : tramway	11:00	12:45	12:45	12:45
			Passage à niveau : tramway	11:04	12:49	12:49	12:49
174.5	0		LYON 	11:05	12:50	12:50	12:50
173.5	1		Cité Ribaud	11:06	12:51	12:51	12:51
173	1.5		CHASSIEU (VC-D29)	11:07	12:52	12:52	12:52
170	4.5	D29	GENAS (D29-VC-D29-D147-D606)	11:11	12:55	12:56	12:56
161.5	13	D606	PUSIGNAN (D606-VC)	11:24	13:07	13:08	13:09
<b>ISÈRE (38)</b>							
157	17.5	VC	JANNEYRIAS (VC-D124 Z-VC)	11:30	13:13	13:14	13:15
154.5	20		Carrefour VC-D517	11:34	13:17	13:18	13:19
152.5	22	D517	Charvieu (CHARVIEU-CHAVAGNEUX)	11:37	13:19	13:20	13:22
151.5	23		PONT-DE-CHÉRY	11:39	13:21	13:22	13:24
150	24.5		Les Quatre Buissons (TIGNIEU-JAMEYZIEU)	11:40	13:22	13:24	13:25
145.5	29		Le Jonchay (SAINT-ROMAIN-DE-JALIONAS)	11:47	13:28	13:30	13:32
144.5	30		CRÉMIEU (D517-D65 A-D517)	11:49	13:30	13:31	13:34
141	33.5		Sigalet (DIZIMIEU) (près)	11:54	13:35	13:37	13:39
137	37.5		Saint-Hilaire-Gare (SAINT-HILAIRE-DE-BRENS)	11:59	13:40	13:42	13:44
135	39.5		TREPT	12:03	13:42	13:45	13:48
131	43.5		Fayolles (SOLEYMIEU)	12:09	13:48	13:51	13:54
130	44.5		Sablonnières (SOLEYMIEU)	12:10	13:49	13:52	13:55
126.5	48		Chassins (ARANDON-PASSINS)	12:15	13:53	13:56	14:00
125	49.5		Passins (ARANDON-PASSINS)	12:17	13:56	13:59	14:02
122.5	52		MORESTEL (D517-VC-D33)	12:21	13:59	14:02	14:06
118.5	56	D33	Le Mollard	12:27	14:05	14:08	14:12
117.5	57		LE BOUCHAGE (entrée)	12:28	14:06	14:09	14:13
116.5	58		LE BOUCHAGE 	12:30	14:07	14:11	14:15
115	59.5		Cessenoud	12:31	14:09	14:12	14:16
<b>AIN (01)</b>							
112	62.5	D10	Évieu (GROSLÉE-SAINT-BENOÎT)	12:36	14:13	14:17	14:21
110	64.5		Les Marches (GROSLÉE-SAINT-BENOÎT) (D10-D19-D10)	12:39	14:16	14:20	14:24
108	66.5		Cascade de Glandieu (GROSLÉE-SAINT-BENOÎT) (près)	12:42	14:18	14:22	14:27
104.5	70		Lachat (PRÉMEYZEL)	12:47	14:23	14:28	14:32
100.5	74		Peyzieu (ARBOYS-EN-BUGEY)	12:53	14:28	14:33	14:38
99	75.5		Carrefour D10-D992	12:55	14:30	14:35	14:40
95	79.5	D992	BELLEY (D992-VC-D69-D32 C)	13:01	14:36	14:41	14:46
90.5	84	D32 C	Chazey (près) (D32 C-D1504)	13:08	14:42	14:47	14:53
87.5	87	D1504	CHAZEY-BONS	13:12	14:46	14:51	14:57
86.5	88		Passage à niveau n°44	13:13	14:47	14:52	14:58
83.5	91		Pugieu (près) (D1504-D31 J)	13:18	14:51	14:56	15:03
80.5	94		VIRIEU-LE-GRAND (D31 J-D904)	13:22	14:55	15:01	15:07
76	98.5	D904	ARTEMARE (D904-D31)	13:29	15:01	15:07	15:14
73.5	101	D31	Don (VALROMEY-SUR-SÉRAN) (D31-D69)	13:33	15:05	15:11	15:18
69.5	105	D69	Munet (ARVIÈRE-EN-VALROMEY)	13:45	15:15	15:22	15:30
69	105.5		Assin (ARVIÈRE-EN-VALROMEY)	13:47	15:16	15:24	15:32
68.5	106		Virieu-le-Petit (ARVIÈRE-EN-VALROMEY) (D69-D120 C)	13:48	15:17	15:25	15:33
63.5	111	D120 C	Montée de la Selle de Fromental (1 174 m) [D120 C-D120] 	14:02	15:29	15:38	15:47
57	117.5	D120	Les Bordèzes (ARVIÈRE-EN-VALROMEY)	14:10	15:37	15:45	15:55
54.5	120		Lochieu (ARVIÈRE-EN-VALROMEY) (D120-D69)	14:12	15:39	15:48	15:57
53	121.5	D69	Boirin (ARVIÈRE-EN-VALROMEY)	14:15	15:41	15:50	16:00

# ITINÉRAIRE HORAIRE

KM		ÉTAPE 15		HORAIRES			
À parcourir	Parcours			Caravane	40 km/h	38 km/h	36 km/h
52.5	122		Brénaz (ARVIÈRE-EN-VALROMEY) (D69-D30)	14:15	15:42	15:51	16:00
51.5	123	D30	Carrefour D30-D123	14:18	15:44	15:53	16:03
<b>45.5</b>	<b>129</b>	<b>D123</b>	<b>Col de la Biche (1 325 m)</b> 	<b>14:35</b>	<b>15:59</b>	<b>16:09</b>	<b>16:20</b>
42.5	132		Croix de Famban (CORBONOD)	14:38	16:01	16:12	16:23
32.5	142		Gignez (CORBONOD) (D123-D991-D991 A)	14:48	16:12	16:23	16:33
31.5	143	D991 A	Fontaine (CORBONOD)	14:50	16:13	16:24	16:35
30	144.5		La Trille (CORBONOD)	14:51	16:15	16:26	16:36
29	145.5		Plan Léger (CORBONOD) (D991 A-D992)	14:53	16:16	16:27	16:38
28	146.5	D992	Mieugy	14:55	16:18	16:29	16:40
26	148.5		ANGLEFORT	14:57	16:20	16:31	16:42
24.5	150		Champriion	15:00	16:22	16:34	16:45
20.5	154		Châtel	15:05	16:27	16:39	16:50
18.5	156		Carrefour D992-D904	15:08	16:30	16:42	16:53
18.5	156	D904	CULOZ (D904-D120)	15:08	16:30	16:42	16:53
5	169.5	D120	La Sapette	15:45	17:01	17:16	17:30
<b>0</b>	<b>174.5</b>		<b>GRAND COLOMBIER (1 501 m)</b>  	<b>15:59</b>	<b>17:13</b>	<b>17:28</b>	<b>17:44</b>