






# ITINÉRAIRE HORAIRE

## ÉTAPE 20

KM		ÉTAPE 20			HORAIRES		
À parcourir	Parcours				Caravane	Premier coureur	Dernier coureur
<b>HAUTE-SAÔNE (70)</b>							
<b>36.2</b>	<b>0</b>	<b>VC</b>	<b>LURE (VC-D64-D486)</b> 	<b>DÉPART</b>	<b>11:30</b>	<b>13:00</b>	<b>17:14</b>
32.4	3.8	D486	Le Grand Bois (FROIDETERRE) (près)		11:37	13:05	17:19
31.3	4.9		Le Mont de Saint-Germain		11:40	13:06	17:20
30.6	5.6		SAINT-GERMAIN		11:41	13:07	17:21
27.1	9.1		MÉLISEY		11:48	13:12	17:26
23	13.2		BELONCHAMP (D486-D97)		11:56	13:18	17:32
22.2	14	D97	Le Raddon		11:58	13:19	17:33
<b>21.7</b>	<b>14.5</b>		<b>Le Raddon</b> 		<b>11:59</b>	<b>13:19</b>	<b>17:33</b>
20.2	16		Le Magny		12:02	13:21	17:35
19.3	16.9		La Grande Croix		12:04	13:23	17:37
18.1	18.1		FRESSE		12:06	13:24	17:38
15.9	20.3		Le Bas		12:10	13:27	17:41
14.2	22		Les Larmets		12:14	13:29	17:43
12.8	23.4		La Chevestraye		12:17	13:31	17:45
11.7	24.5		Col de la Chevestraye		12:19	13:33	17:47
9.4	26.8		Le Mont (PLANCHER-BAS) (D97-D16)		12:23	13:36	17:50
8.5	27.7	D16	PLANCHER-LES-MINES		12:25	13:37	17:51
<b>5.9</b>	<b>30.3</b>		<b>PLANCHER-LES-MINES (D16-D16 E)</b> 		<b>12:31</b>	<b>13:40</b>	<b>17:54</b>
<b>0</b>	<b>36.2</b>	<b>D16 E</b>	<b>LA PLANCHE DES BELLES FILLES (1 035 m)</b> 		<b>12:42</b>	<b>13:55</b>	<b>18:09</b>