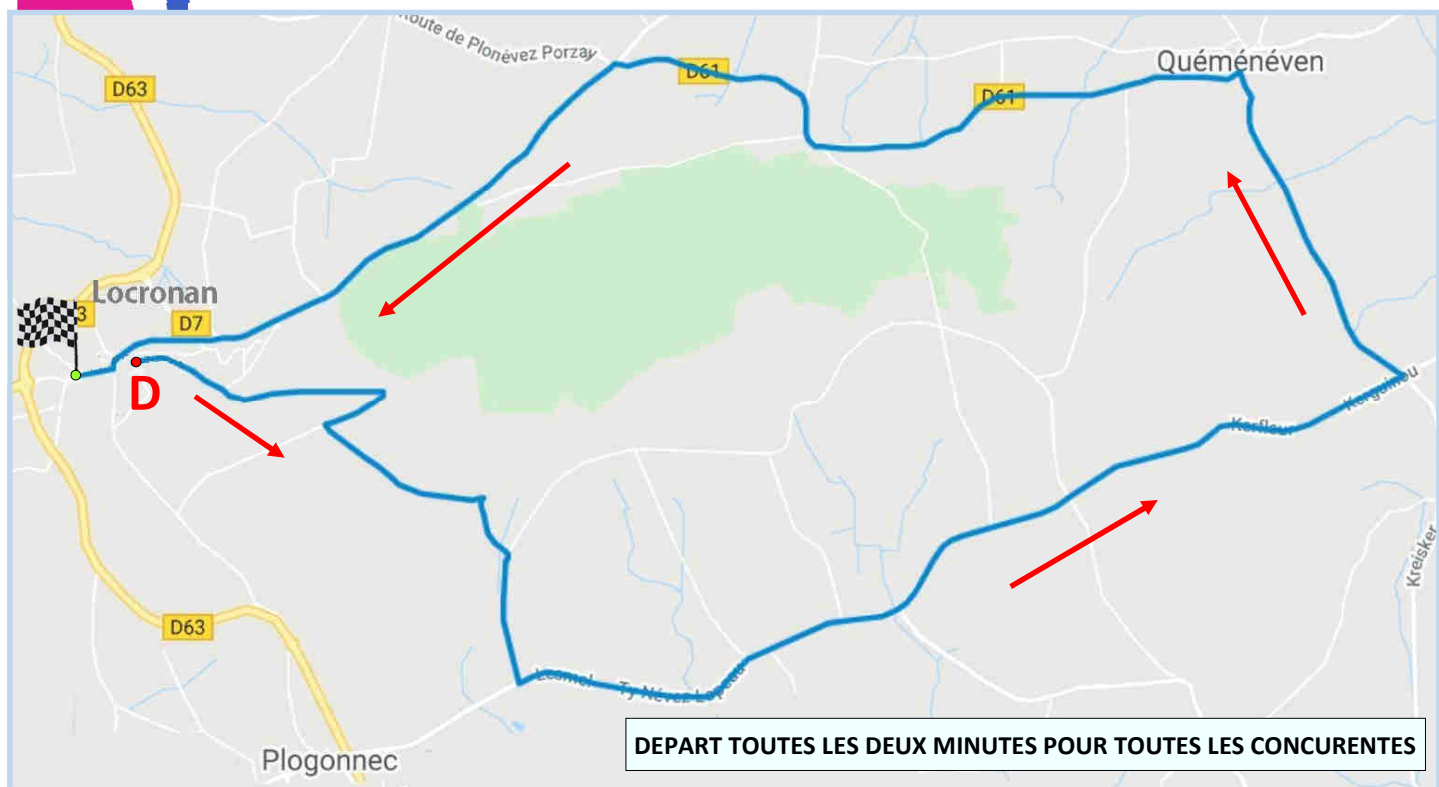


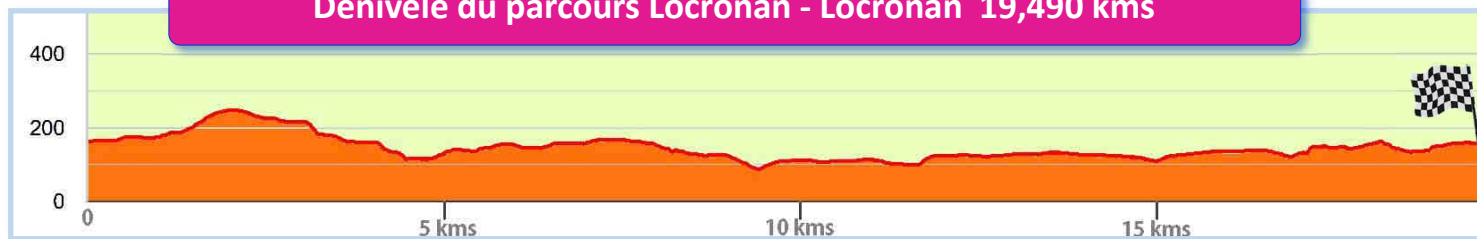








Contre la Montre : Locronan - Locronan

Vendredi 30 octobre 2020



Dénivelé du parcours Locronan - Locronan 19,490 kms



36	32	28	Chrono, première concurrente	Direction	Route	Ecart	Km	Reste
12h:45	12h:45	12h:45	Départ rue du Four	↓			0,00	19,49
12h:45	12h:45	12h:45	Suivre Rue de la Montagne	↓		0,20	0,20	19,29
12h:45	12h:46	12h:46	Droite rue de la Troménie	↗		0,36	0,56	18,93
12h:47	12h:47	12h:48	Grimpeur	↗		0,91	1,47	18,02
12h:47	12h:47	12h:48	Droite direction route de Croas Keben  	↗		0,04	1,51	17,98
12h:48	12h:48	12h:49	Gauche chemin de Coat Beuliec	↖		0,41	1,92	17,57
12h:49	12h:50	12h:51	Droite, Ty Conan Bihan  	↗		1,03	2,95	16,54
12h:50	12h:51	12h:52	Droite, route de Saint Thelau	↗		0,37	3,32	16,17
12h:51	12h:52	12h:53	Gauche, route de Landrevarezec	↖	D39	0,75	4,07	15,42
13h:01	13h:03	13h:05	Gauche, Kerguinou, vers Quemeneven, rte de Quimper	↖		5,67	9,74	9,75
13h:03	13h:06	13h:09	Quemeneven	↑		1,53	11,27	8,22
13h:04	13h:07	13h:10	Stop, gauche, direction Kergoat, Locronan, D61	↖	D61	0,50	11,77	7,72
13h:10	13h:14	13h:18	Kergoat	↖	D7	3,70	15,47	4,02
13h:11	13h:14	13h:18	Kergoat, CLP, gauche, route de Locronan	↖	D7	0,29	15,76	3,73
13h:15	13h:19	13h:24	Rond point du Menec tout droit (<i>par la gauche</i>)	↑		2,81	18,57	0,92
13h:16	13h:20	13h:25	Locronan pancarte	↑		0,12	18,69	0,80
13h:16	13h:20	13h:25	Rue des Charrettes (Pavés sur 250 mètres) 	↑		0,41	19,10	0,39
13h:17	13h:21	13h:27	Droite place de l'Eglise, vers rue du Prieuré	↗		0,57	19,26	0,23
13h:17	13h:22	13h:27	ARRIVEE			0,23	19,49	0,00