

Versie:		RLRH-MO		BENELUX TOUR													
Van: 03/08/21				Essen (B) - Hoogerheide (NL)													
				Woensdag 1 september 2021													
km/u	km/u	km/u		vertrek/départ	10:30	h / u	R	R	Afstand / Distance : 168,3 km								
door komst tijd	door komst tijd	door komst tijd	nog te rijden km's	PLAATS	gereden km's	tussen afstand	richting	richting	OMSCHRIJVING			Li	KRUISENDE WEG	Re	nr.		
10:30	10:30	10:30	4,7	ESSEN (B)	0,0				<b>Vertrek/Départ</b> t.h.v. Gemeentehuis								a
			4,7		0,0		↑	r.d	HEUVELPLEIN Parking							b	
			4,6		0,1				Kapelstraat			Beliestraat				c	
			4,4		0,3				Nieuwstraat			Hofstraat				d	
			4,3		0,4		↑	r.d	Nieuwstraat					Dreef		e	
			4,2		0,5		Y	l.aanh	Stationsstraat					Nieuwstraat		g	
			3,9		0,8		↑	r.d	Stationsstraat			Burg.Kennisstraat	Rodenbachln			h	
			3,7		1,0		⚠	vkl	Stationsstraat			Molenstraat/Kloosterstraat				i	
			3,6		1,1		↑	r.d	Stationsstraat			Stationsstraat				j	
			3,5		1,2		Y	l.aanh	Stationsstraat				Kammenstraat			k	
			3,4		1,3		↑	r.d	Stationsstraat			Molenakkerstraat				l	
			3,3		1,4		⚠	obst.	Middengeleiding links en rechts passeren				Hemelrijklaan			m	
			3,2		1,5		↑	r.d	Stationsstraat			St.Antoniusstraat				n	
			3,0		1,7				Stationsstraat			Frans Noldusplein				o	
			2,9		1,8	1,8	↩	l.a	Stationsstraat				Handelsstraat			p	
			2,8		1,9	0,1	↩	l.a	Spoorwegstraat							q	
			2,7		2,0		Y	r.aanh	Veldweg							r	
			2,2		2,5		↑	r.d	Veldweg			J.van Ruyseveltstraat				s	
			2,0		2,7	0,8	↩	l.a	Heikantstraat							t	
			1,8		2,9		Y	l.aanh	Heikantstraat				Donkweg			u	
10:38	10:38	10:38	1,2	EB ESSEN	3,5	0,8	↪	r.a	Oude Baan			Oude Baan				v	
			1,1		3,6		⚠	smal	Oude Baan							w	
			0,6		4,1		↑	r.d	Oude Baan			Werf				x	
			0,4		4,3		Y	r.aanh	Oude Baan 100m na Bremakker versmalling			Bremakker				y	
10:41	10:41	10:41	0,0	<b>Einde neutralisatie</b>	4,7		↑	r.d	Ter hoogte van bord ZONE 70 per uur HERHALING							z	
10:41	10:41	10:41	168,3	<b>Start</b>	0,0	0,0	▶	Start	<b>START t.h.v. bord ZONE 70 per uur HERHALING</b>							1	
10:41	10:41	10:41	168,2	ESSEN	0,1		↑	r.d	Oude Baan			Zavelpad				2	
			167,6		0,6				Oude Baan				Donkweg			3	
			167,4		0,9		Y	r.aanh	Oude Baan rechts aanhouden richting Kalmthout			Kalmthoutsesteenweg				4	
			167,0		1,3		↑	r.d	N122/Kalmthoutsesteenweg			Schaapsbaan				5	
			166,0		2,3		⚠	vkl	N122/Kalmthoutsesteenweg RECHTDOOR			Sint Janstraat	Steenovenstraat			6	
			165,4		2,9		↑	r.d	N122/Kalmthoutsesteenweg				Huybergsebaan			7	
			165,3		3,0		↑	r.d	N122/Kalmthoutsesteenweg			Middenstraat				8	
10:49	10:49	10:48	162,7	KALMTHOUT	5,6		⚠	obst.	N122/Noordeind VLUCHTHEUVEL + PAALTJES rechts				Fr. Raatsstraat			9	
			162,3		5,9		↑	r.d	N122/Noordeind			Zwanenberg	Schooldreef			10	
			161,9		6,3	6,3	↩⚠	vkll.a	Dorpsstraat LINKSAF							11	
			161,9		6,3	0,0	↩	l.a	N111/Achterbroeksteenweg / ROOSENDAAL				Statiestraat			12	
			161,7		6,6		↑	r.d	N111/Achterbroeksteenweg			Groeneweg				13	
			160,9		7,4		↑	r.d	N111/Achterbroeksteenweg				Beekdal			14	
			160,1		8,2	1,8	↩⚠	vkll.a	N117/Roosendaalsebaan LINKSAF				Brasschaatsteenweg			15	

door komst tijd	door komst tijd	door komst tijd	nog te rijden km's	PLAATS	gereden km's	tussen afstand	richting	richting	OMSCHRIJVING	Li	KRUISENDE WEG	Re	nr.
			160,1		8,2	0,0		<u>l.a</u>	N117/Roosendaalsebaan				16
			159,8		8,5			<u>r.d</u>	N117/Roosendaalsebaan	Leyterstraat			17
			159,3		9,0				N117/Roosendaalsebaan			Achterstraat	18
			159,2		9,1				N117/Roosendaalsebaan			Vossenstraat	19
			158,7		9,6			<u>r.d</u>	N117/Roosendaalsebaan	Handelaar			20
			158,5		9,8			<b>obst.</b>	VHZ-N117/Roosendaalsebaan			Darm	21
			157,9		10,4			<u>r.d</u>	N117/Roosendaalsebaan			Lissevenstraat	22
			157,4		10,8			<u>r.d</u>	N117/Roosendaalsebaan	Gageltjes			23
			157,3		11,0	2,9		<u>r.a</u>	Zilverhoeksteenweg				24
			156,7		11,6			<b>drp.</b>	7 x drempel tot <u>linksaf</u> N133			Lissevenstraat	25
			155,8		12,5			<u>r.d</u>	Zilverhoeksteenweg		Maalderijstraat/Darm		26
			155,2		13,1			<u>r.d</u>	Zilverhoeksteenweg	Holleweg			27
			155,0		13,3	2,3		<u>l.a</u>	N133/Essensteenweg / ROSENDAAL 14			Nieuwmoer-Dorp	28
			154,8		13,5			<u>r.d</u>	N133/Essensteenweg	Cederlaan			29
			154,5		13,8			<u>r.aanh</u>	N133/Essensteenweg	Pastorijdreef			30
			154,3		14,0			<b>obst.</b>	VHZ t.h.v. hmp. 22,1				31
			154,0		14,3			<u>r.d</u>	N133/Essensteenweg	Moleneind			32
			153,8		14,5				N133/Essensteenweg			Magermans Heide	33
11:03	11:02	11:01	153,2	ESSEN	15,1			<b>obst.</b>	VHZ - N133/Essensteenweg			Rijkmakerlaan	34
			152,8		15,5			<b>obst.</b>	VHZ N133/Nieuwmoersesteenweg		Postbaan		35
			152,3		15,9			<u>r.d</u>	N133/Nieuwmoersesteenweg		Bredestraat/Schriek		36
			151,3		17,0				N133/Nieuwmoersesteenweg			Ijkensbeemd	37
			150,8		17,4				N133/Nieuwmoersesteenweg			Schanker	38
			150,7		17,6			<b>obst.</b>	VHZ - N133/Nieuwmoersesteenweg beide rijbanen				39
			150,7		17,6			<u>vgl</u>	Kapelstraat	Spijker		Ringweg/N117	40
11:08	11:07	11:05	150,2	ESSEN	18,1				<b>PASSAGE START - GEMEENTEHUIS ESSEN</b>			Heuvelplein	41
			150,2		18,1			<u>r.d</u>	Kapelstraat	Beliestraat			42
			149,9		18,3				Nieuwstraat	Hofstraat			43
			149,9		18,4			<u>r.d</u>	Nieuwstraat			Dreef	44
			149,8		18,5			<u>l.aanh</u>	Stationsstraat			Nieuwstraat	45
			149,5		18,8			<u>r.d</u>	Stationsstraat	Burg.Kennisstraat		Rodenbachlaan	46
			149,2		19,1			<u>vgl</u>	Stationsstraat		Molenstraat/Kloosterstraat		47
			149,1		19,1			<u>r.d</u>	Stationsstraat	Stationsstraat			48
			149,1		19,2			<u>l.aanh</u>	Stationsstraat			Kammenstraat	49
			148,9		19,4			<u>r.d</u>	Stationsstraat	Molenakkerstraat			50
			148,9		19,4			<b>obst.</b>	Middengeleiding links en rechts passeren			Hemelrijklaan	51
			148,7		19,6			<u>r.d</u>	Stationsstraat	St.Antoniusstraat			52
			148,6		19,7				Stationsstraat	Frans Noldusplein			53
			148,4		19,9	6,6		<u>l.a</u>	Stationsstraat			Handelsstraat	54
			148,4		19,9	0,1		<u>l.a</u>	Spoorwegstraat				55
			148,2		20,1			<u>r.aanh</u>	Veldweg				56
			147,7		20,5			<u>r.d</u>	Veldweg	J.van Ruyseveltstraat			57
			147,6		20,7	0,8		<u>l.a</u>	Heikantstraat				58
			147,4		20,9			<u>l.aanh</u>	Heikantstraat			Donkweg	59

door komst tijd	door komst tijd	door komst tijd	nog te rijden km's	PLAATS	gereden km's	tussen afstand	richting	richting	OMSCHRIJVING	Li	KRUISENDE WEG	Re	nr.
11:13	11:12	11:09	146,8	EB ESSEN	21,5	0,8		r.a	Oude Baan	Oude Baan			60
			146,7		21,6			smal	Oude Baan				61
			146,4		21,9			r.d	Oude Baan	Werf			62
			145,9		22,3			r.aanh	Oude Baan 100m na Bremakker versmalling	Bremakker			63
			145,5		22,8			r.d	Oude Baan	Zavelpad			64
			145,0		23,3				Oude Baan			Donkweg	65
			144,7		23,6			r.aanh	Oude Baan rechts aanhouden richting Kalmthout	Kalmthoutsesteenweg			66
			144,3		24,0			r.d	N122/Kalmthoutsesteenweg	Schaapsbaan			67
			143,2		25,0			vkl	N122/Kalmthoutseweg RECHTDOOR	Sint Janstraat	Steenovenstraat		68
			142,6		25,6			r.d	N122/Kalmthoutsesteenweg		Huybergsebaan		69
			142,6		25,7			r.d	N122/Kalmthoutsesteenweg	Middenstraat			70
11:23	11:21	11:19	140,0	{KALMTHOUT}	28,3			obst.	VHZ - N122/Noordeind + PAALTJES rechts		Fr. Raatsstraat		71
			139,6		28,7			r.d	N122/Noordeind	Zwanenberg		Schooldreef	72
			139,2		29,1	7,5		vkll.a	Dorpsstraat LINKSAF				73
			139,2		29,1	0,0		l.a	N111/Achterbroeksteenweg / ROOSENDAAL			Statiesstraat	74
			139,0		29,3			r.d	N111/Achterbroeksteenweg		Groeneweg		75
			138,1		30,2			r.d	N111/Achterbroeksteenweg			Beekdal	76
			137,4		30,9	1,8		vkll.a	N117/Roosendaalsebaan LINKSAF		Brasschaatsteenweg		77
			137,4		30,9	0,0		l.a	N117/Roosendaalsebaan				78
			137,1		31,2			r.d	N117/Roosendaalsebaan	Leyterstraat			79
			136,6		31,7				N117/Roosendaalsebaan			Achterstraat	80
			136,5		31,8				N117/Roosendaalsebaan		Vossenstraat		81
			136,0		32,3			r.d	N117/Roosendaalsebaan	Handelaar			82
			135,7		32,6			obst.	VHZ-N117/Roosendaalsebaan			Darm	83
			135,2		33,1			r.d	N117/Roosendaalsebaan		Lissevenstraat		84
			134,7		33,6			r.d	N117/Roosendaalsebaan	Gageltjes			85
			134,5		33,8	2,9		r.a	Zilverhoeksteenweg				86
			133,9		34,4			drp.	7 x drempel tot linksaf N133		Lissevenstraat		87
			133,0		35,3			r.d	Zilverhoeksteenweg	Maalderijstraat/Darm			88
			132,4		35,8			r.d	Zilverhoeksteenweg	Holleweg			89
			132,2		36,1	2,3		l.a	N133/Essensteenweg / ROOSENDAAL 14		Nieuwmoer-Dorp		90
			132,0		36,3			r.d	N133/Essensteenweg	Cederlaan			91
			131,7		36,6			r.aanh	N133/Essensteenweg	Pastorijdreef			92
			131,5		36,8			obst.	VHZ t.h.v. hmp. 22,1				93
11:36	11:34	11:30	131,2	Trashzone 1	37,1			trash	over +/- 800 m tot Rijkmakerlaan rechts	Moleneind			94
			131,0		37,2			r.d	N133/Essensteenweg		Magermans Heide		95
11:38	11:35	11:31	130,4	ESSEN	37,9			obst.	VHZ-N133/Essensteenweg		Rijkmakerlaan		96
			130,0		38,3			obst.	VHZ-N133/Nieuwmoersesteenweg		Postbaan		97
			129,5		38,8			r.d	N133/Nieuwmoersesteenweg	Bredestraat/Schriek			98
			128,5		39,8				N133/Nieuwmoersesteenweg			Ijkensbeemd	99
			128,0		40,3				N133/Nieuwmoersesteenweg			Schanker	100
			127,9		40,4			obst.	VHZ-N133/Nieuwmoersesteenweg				101
			127,9		40,4			vkl	Kapelstraat	Spijker	Ringweg/N117		102
			127,4		40,9	4,9		cp.	<b>PASSAGE START - GEMEENTEHUIS ESSEN</b>				103

door komst tijd	door komst tijd	door komst tijd	nog te rijden km's	PLAATS	gereden km's	tussen afstand	richting	richting	OMSCHRIJVING	Li	KRUISENDE WEG	Re	nr.
			127,3		41,0			r.d	Heuvelplein	Beliestraat			104
			127,1		41,1			r.d	Nieuwstraat	Hofstraat			105
			127,1		41,2				Nieuwstraat			Dreef	106
			126,9		41,4			<u>l.aanh</u>	Stationsstraat			Nieuwstraat	107
			126,6		41,6			r.d	Stationsstraat	Burg.Kennisstraat	Rodenbachlaan		108
			126,4		41,9			vkl	Stationsstraat	Molenstraat/Kloosterstraat			109
			126,3		42,0			<u>l.aanh</u>	Stationsstraat			Kammenstraat	110
			126,1		42,2			r.d	Stationsstraat	Molenakkerstraat			111
			126,1		42,2			obst.	Middengeleiding links en rechts passeren			Hemelrijklaan	112
			125,9		42,4				Stationstraat	St. Antoniusstraat			113
			125,7		42,6			r.d	Stationsstraat	Frans Noldusplein			114
			125,6		42,7	1,8		<u>l.a</u>	Stationsstraat			Handelsstraat	115
			125,5		42,8			<u>r.aanh</u>	viaduct over spoorweg N125/Moerkantsebaan	Spoorwegstraat			116
			125,2		43,1			r.d	N125/Moerkantsebaan			Hemelrijk	117
			125,0		43,3			obst.	VHZ - N125/Moerkantsebaan - VHZ	Maststraat			118
			124,9		43,4			obst.	VHZ - N125/Moerkantsebaan - VHZ (bij sportpark)			Vossenboslaan	119
			124,5		43,8			obst.	VHZ - N125/Moerkantsebaan	Beukendreef			120
			124,1		44,2			obst.	VHZ - N125/Moerkantsebaan	Nolsebaan			121
11:48	11:45	11:41	123,2	Politie NL sluit bij.	45,1			obst.	VHZ - N125/Moerkantsebaan - VHZ	Rouwmoer			122
			122,8		45,5			r.d	N125/Moerkantsebaan			Noordeneind	123
			122,6		45,7			r.d	VHZ -N125/Moerkantsebaan	Wolfsheuvel			124
11:50	11:46	11:42	122,4	Hoek	45,8			obst.	VHZ - N125/Moerkantsebaan			Zandfort	125
			122,1		46,1			vkl	N125/Moerkantsebaan				126
			122,0		46,2			r.d	N125/Moerkantsebaan			Spillebeekweg	127
			122,0		46,3			r.d	N125/Moerkantsebaan	Verbindingsstraat			128
11:50	11:47	11:43	121,9	EB	46,4			obst.	VHZ - N125/Moerkantsebaan			Bergsebaan	129
			121,2		47,1			r.d	N125/Moerkantsebaan			Moerkantsebaan	130
11:53	11:49	11:45	120,3	NEDERLAND	47,9	5,2		<u>r.a</u>	Hollandseweg	Huybergseweg		N	131
11:54	11:50	11:46	119,7	Provincie Noord Brabant	48,6			r.d	Hollandseweg			Schoeliebergseweg	132
11:54	11:51	11:46	119,3	{WOENS DRECHT}	49,0				Hollandseweg			Handekenskruid	133
11:54	11:51	11:46	119,2	Huybergen	49,1	1,2		<u>r.a</u>	Dorpsstraat	Staartestraat			134
			119,0		49,2			r.d	Dorpsstraat			Gele Helmbloem	135
			118,9		49,3	0,2		<u>l.a</u>	Boomstraat <b>LET OP: GEEN BERMEN</b>			Bergsestraat	136
			118,8		49,5			<u>l.aanh</u>	Boomstraat <b>LET OP: GEEN BERMEN</b>			J.B. van Agtmaalstraat	137
			118,9		49,4			<u>r.aanh</u>	Westerstraat <b>LET OP: OPSTAANDE BETONRANDEN</b>	Boomstr.-Bakkerstr.			138
			118,6		49,6			smal	TWEE maal versmalling tot Eland thv huisnr's 10 en 34			Wilhelmietenstraat	139
			118,2		50,1			r.d	Westerstraat			Eland	140
			118,1		50,2			rtd2/4.	Abdijlaan <b>LET OP: RENNERS BINNENDOOR LINKS</b>			Westerstraat	141
11:56	11:53	11:48	118,0	Hoogerheide	50,3			smal	4 X versmalling ABDIJLAAN (400m/600m)				142
			115,8		52,5			obst.	VHZ -VHZ voor en na rotonde = links-rechts passeren				143
12:00	11:56	11:51	115,8	<b>OPKOMST PARCOURS</b>	52,5			rtd2/4.	<b>Opkomst lokaal parcours</b>		Putseweg		144
			115,3		53,0			r.d	OLV-ter Duinenweg			OLV-ter Duinenweg	145
12:02	11:58	11:53	114,2	Ossendrecht	54,1				VHZ - OLV-ter Duinenweg	Eikenlaan			146
			114,0		54,2				OLV-ter Duinenweg	Duinstraat			147

door komst tijd	door komst tijd	door komst tijd	nog te rijden km's	PLAATS	gereden km's	tussen afstand	richting	richting	OMSCHRIJVING	Li	KRUISENDE WEG	Re	nr.
			114,0		54,3			obst.	2x rechts en 1 x links bloembakken / WEGHALEN				148
			113,7		54,6			r.d	OLV-ter Duinenweg			Heiloppad	149
			113,6		54,7				OLV-ter Duinenweg	Kon.Wilhelminastr/Schapendreef			150
			113,6		54,7				OLV-ter Duinenweg			Pottenbergen	151
			113,4		54,9				OLV-ter Duinenweg	Markt			152
			113,4		54,9				Dorpsstraat	Eikelhof			153
			113,4		54,9				Dorpsstraat			Doktersstraat	154
			113,1		55,2				Dorpsstraat	Kerkstraat/Vijverweg			155
			112,9		55,3				Burg. Voetenstraat	De Looijen/Trambaan			156
			112,9		55,4				Burg. Voetenstraat	Kasteelstraat			157
			112,8		55,5				Burg. Voetenstraat			Peeberg	158
			112,7		55,6				Burg. Voetenstraat			Peeberg	159
			112,6		55,7	6,4		l.a	Burg. Voetenstraat	Aanwas			160
			112,5		55,8	0,1		r.a	Oude Dijk	Aanwas		Aanwas	161
			111,7		56,6			r.d	Oude Dijk			Naar Het Leen	162
			111,0		57,3			viaduct	Viaduct over A4				163
			110,8		57,5	1,7		r.a	Hinkelenoordijk				164
			110,2		58,1			l.aanh	Martinushoeveweg				165
			110,0		58,3			r.d	Martinushoeveweg			Nieuw Hinkelenoord	166
			109,5		58,8			l.aanh	Martinushoeveweg			Leidingstraat	167
			109,2		59,1			r.aanh	Martinushoeveweg	Hoogerwerf			168
			108,6		59,7			r.aanh	Martinushoeveweg	Martinushoeveweg			169
			108,6		59,7			r.aanh	Martinushoeveweg	Ossendrechtseweg			170
12:10	12:06	12:01	108,5	PROVINCIE ZEELAND	59,8			l.aanh	Anna Mariaweg				171
12:11	12:07	12:01	108,0	{REIMERSWAAL}	60,2	2,7		r.a	Anna Mariaweg	Sint Martijnsweg			172
12:12	12:08	12:02	107,2	Rilland	61,1			l.aanh	Bathseweg			Sophiaweg	173
			107,1		61,2			r.d	Bathseweg			Sophiaweg	174
			106,3		62,0				Bathseweg			Vierlingweg	175
			105,8		62,5			brug	Bathseweg	Gemaalweg			176
			105,5		62,8			brug	Bathseweg				177
			105,1		63,2	3,0		l.a	Brugweg			Bathseweg	178
			104,6		63,7			r.d	Brugweg			Spuiweg	179
			104,3		64,0			l.aanh	Spuiweg			Grensweg	180
			104,2		64,1	0,9		l.a	Westelijke Spuikanaalweg	Westelijke Spuikan.w.			181
			103,2		65,1			viaduct	onder Bathseweg				182
			101,8		66,5			r.d	Westelijke Spuikanaalweg	Westelijke Spuikan.w.			183
12:21	12:16	12:10	101,3	Dranghekken - spandoeken	67,0			gev.	wegasverschuiving - opstaande rand (strobalen?)				184
			101,1		67,2			r.aanh	Westelijke Spuikanaalweg	Nieuwe Kreekrakweg			185
			100,4		67,9			viaduct	Onder A58				186
			100,2		68,1			viaduct	Onder N289/Oude Rijksweg				187
			100,2		68,1	4,0		l.a	Bathpolderweg	Westelijke Spuikan.w.			188
			99,8		68,5	0,4		l.a	N 659 / Oesterdam	Oesterdam			189
			99,7		68,6			obst.	VHZ LET OP RENNERS PASSEREN LINKS				190
			99,7		68,6	0,1		l.a	N289 / Oude Rijksweg / BERGEN OP ZOOM 13	Oude Rijksweg			191

door komst tijd	door komst tijd	door komst tijd	nog te rijden km's	PLAATS	gereden km's	tussen afstand	richting	richting	OMSCHRIJVING	Li	KRUISENDE WEG	Re	nr.
			99,3		69,0			brug	N289 / Oude Rijksweg / Kreekrakbrug				192
			99,1		69,2			brug	N289 / Oude Rijksweg / Kreekrakbrug				193
			97,8		70,5			r.d	N289 / Oude Rijksweg	1e Hogerwaarddwarsweg			194
12:29	12:24	12:17	96,0	PROV.NOORD BRABANT	72,3				N289 / Oude Rijksweg	2e Hogerwaarddwarsweg			195
12:29	12:24	12:17	95,9	{WOENS DRECHT}	72,4				N289 / Oude Rijksweg	Reimersmaalweg			196
			95,1		73,2				N289 / Oude Rijksweg	Reimerswaalweg/Caterspolder			197
12:32	12:27	12:20	94,0	Hoogerheide	74,3				N289 / Oude Rijksweg	Sporbaan/Statiweg			198
			93,7		74,6	6,0		r.a	Langeweg	Reimersmaalweg			199
			93,0		75,3			l.aanh	Langeweg		Prins Karelpolder		200
			92,6		75,7			viaduct	Viaduct onder A58				201
			92,3		76,0			r.d	Langeweg	Bossestraat/Langeweg			202
12:35	12:30	12:23	91,9	Woensdrecht	76,4				Dorpsstraat			Grindweg	203
12:36	12:30	12:23	91,8	<b>OPKOMST PARCOURS</b>	76,5	1,9		l.a	Rijzende Weg			Dorpsstraat	204
			91,8		76,5			bekl.	Rijzende Weg				205
			91,5		76,8			r.d	Rijzende Weg		Stompe Torenlaan		206
			91,4		76,8				Rijzende Weg			Vinkenslag	207
			91,1		77,2			drp.	Rijzende Weg			Berglaan	208
			90,9		77,4	0,9		r.a	Bossestraat	Bossestraat			209
			90,5		77,7	0,3		r.a	Nederheide (paaltjes binnenbocht weghalen)	Doelstraat			210
			90,4		77,9			r.d	Nederheide			Fortuinstraat	211
			90,2		78,1	0,4		r.a	Dorpsstraat (paaltjes binbnenbocht weghalen)	Nieuwegeweg			212
12:38	12:33	12:25	90,1	Hoogerheide	78,2	0,1		l.a	Onderstal			Dorpsstraat	213
			90,1		78,2			afdal.	Onderstal			Marktje	214
			89,2		79,1	0,8		r.a	Scheldeweg	Scheldeweg			215
			89,2		79,1			bekl.	Scheldeweg	Onderstal			216
			88,8		79,5			VHZ	VHZ + rotonde r.d	Raadhuisstr/Ossendre.weg			217
			88,8		79,5			rtd2/4.	VHZ LET OP / OSSENDRECHT 4				218
			88,7		79,6			r.d	Putseweg	Putseweg/Huijbergseweg			219
			88,3		80,0			obst.	VHZ WEGHALEN	Burg.Moorsstraat			220
12:41	12:35	12:28	88,2	1e DOORKOMST	80,1	1,0		finish	<b>Finishpassage nog 3 ronden x 29,4 km</b>				221
			88,2		80,1	0,0		rvtl	<b>Ravitaillering Dr.de Bruijnlaan - Ronde Bunkerbaan</b>				222
			87,7		80,5			rtd2/4.	Putseweg / PUTTE 8	Sportlaan		Putseweg	223
			87,4		80,9			obst.	VHZ voor rotonde	Bunkerlaan		Bremweg	224
			87,4		80,9			rtd1/3r.d	N289 / Putseweg / OSSENDRECHT 3	Bunkerlaan		Bremweg	225
12:42	12:36	12:29	87,3	TRASHZONE 2	81,0			trash	<-> +/- 700 m tussen rotondes Bunkerlaan/Abdijlaan				226
			87,0		81,3			r.d	N289 / Putseweg		OLV-ter Duinenweg		227
			86,7		81,6				N289 / Putseweg	Postbaan			228
			86,4		81,9	1,8		rtd1/3.	rotonde r.a N289 / Putseweg	Abdijlaan			229
			85,9		82,4			r.d	OLV-ter Duinenweg		OLV-ter Duinenweg		230
			84,8		83,5				OLV-ter Duinenweg	Eikenlaan			231
			84,6		83,6				OLV-ter Duinenweg	Duinstraat			232
			84,6		83,7			obst.	2x rechts en 1 x links bloembakken / WEGHALEN				233
			84,3		84,0			r.d	OLV-ter Duinenweg			Heiloppad	234
			84,2		84,1				OLV-ter Duinenweg	Kon.Wilhelminastr/Schapendreef			235

door komst tijd	door komst tijd	door komst tijd	nog te rijden km's	PLAATS	gereden km's	tussen afstand	richting	richting	OMSCHRIJVING	Li	KRUISENDE WEG	Re	nr.
			84,2		84,1				OLV-ter Duinenweg		Pottenbergen		236
			84,0		84,3				OLV-ter Duinenweg	Markt			237
			84,0		84,3				Dorpsstraat	Eikelhof			238
			84,0		84,3				Dorpsstraat		Doktersstraat		239
			83,7		84,6				Dorpsstraat	Kerkstraat/Vijverweg			240
			83,5		84,7				Burg. Voetenstraat			Trambaan	241
			83,5		84,8				Burg. Voetenstraat	Kasteelstraat			242
			83,4		84,9				Burg. Voetenstraat			Peeberg	243
			83,3		85,0				Burg. Voetenstraat			Peeberg	244
			83,2		85,1	3,2		<u>l.a</u>	Burg. Voetenstraat	Aanwas			245
			83,1		85,2	0,1		<u>r.a</u>	Oude Dijk	Aanwas		Aanwas	246
			82,3		86,0			<u>r.d</u>	Oude Dijk		Naar het Leen		247
			81,6		86,7			<u>brug</u>	Oude Dijk / viaduct over A 4				248
			81,4		86,9	1,7		<u>r.a</u>	Hinkelenoordijk				249
			80,8		87,5			<u>l.aanh</u>	Martinushoeveweg				250
			80,6		87,7			<u>r.d</u>	Martinushoeveweg		Nieuw Hinkelenoord		251
			80,1		88,2			<u>l.aanh</u>	Martinushoeveweg			Leidingstraat	252
			79,8		88,5			<u>r.aanh</u>	Martinushoeveweg	Hoogerwerf			253
			79,2		89,1			<u>r.aanh</u>	Martinushoeveweg	Martinushoeveweg			254
			79,2		89,1			<u>r.aanh</u>	Martinushoeveweg	Ossendrechtseweg			255
12:55	12:48	12:40	79,1	PROVINCIE ZEELAND	89,2			<u>l.aanh</u>	Anna Mariaweg				256
12:55	12:49	12:40	78,6	{REIMERSWAAL}	89,6	2,7		<u>r.a</u>	Anna Mariaweg	Sint Martijnsweg			257
12:56	12:50	12:41	77,8	Rilland	90,5			<u>l.aanh</u>	Bathseweg			Sophiaweg	258
			77,7		90,6			<u>r.d</u>	Bathseweg			Sophiaweg	259
			76,9		91,4			<u>r.d</u>	Bathseweg			Vierlingweg	260
			76,4		91,9			<u>brug</u>	Bathseweg	Gemaalweg			261
			76,1		92,2			<u>brug</u>	Bathseweg				262
			75,7		92,6	3,0		<u>l.a</u>	Brugweg			Bathseweg	263
			75,2		93,1			<u>r.d</u>	Brugweg			Spuiweg	264
			74,9		93,4			<u>l.aanh</u>	Spuiweg			Grensweg	265
			74,8		93,5	0,9		<u>l.a</u>	Westelijke Spuikanaalweg	Westelijke Spuikan.w.			266
			73,8		94,5			<u>viaduct</u>	onder Bathseweg				267
			72,4		95,9			<u>r.d</u>	Westelijke Spuikanaalweg	Westelijke Spuikan.w.			268
			71,9		96,4			<u>gev.</u>	wegasverschuiving - opstaande rand (strobalen?)				269
			71,7		96,6			<u>r.aanh</u>	Westelijke Spuikanaalweg	Nieuwe Kreekrakweg			270
			71,0		97,3			<u>viaduct</u>	Onder A58				271
			70,8		97,5			<u>viaduct</u>	Onder N289/Oude Rijksweg				272
			70,8		97,5	4,0		<u>l.a</u>	Bathpolderweg	Westelijke Spuikan.w.			273
			70,4		97,9	0,4		<u>l.a</u>	N 659 / Oesterdam	Oesterdam			274
			70,3		98,0			<u>obst.</u>	<b>VHZ LET OP</b> RENNERS PASSEREN LINKS				275
			70,3		98,0	0,1		<u>l.a</u>	N289 / Oude Rijksweg / BERGEN OP ZOOM 13	Oude Rijksweg			276
			69,9		98,4			<u>brug</u>	N289 / Oude Rijksweg / Kreekrakbrug				277
			69,7		98,6			<u>brug</u>	N289 / Oude Rijksweg / Kreekrakbrug				278
			68,4		99,9			<u>r.d</u>	N289 / Oude Rijksweg	1e Hogerwaarddwarsweg			279
















door komst tijd	door komst tijd	door komst tijd	nog te rijden km's	PLAATS	gereden km's	tussen afstand	richting	richting	OMSCHRIJVING	Li	KRUISENDE WEG	Re	nr.
13:13	13:06	12:56	66,6	PROV.NOORD BRABANT	101,7				N289 / Oude Rijksweg	2e Hogerwaarddwarsweg			280
13:13	13:06	12:57	66,5	{WOENS DreCHT}	101,8				N289 / Oude Rijksweg	Reimerswaalweg/Caterspolder		281	
13:15	13:07	12:58	65,7	Hoogerheide	102,6				N289 / Oude Rijksweg	Spoorbaan		Statiweg	282
			64,6		103,7	5,7		r.a	Langeweg	Reimersmaalweg			283
			64,3		104,0			l.aanh	Langeweg		Prins Karelpolder		284
			63,6		104,7			viaduct	Viaduct onder A58				285
			63,2		105,1			r.d	Langeweg	Bossestraat			286
13:19	13:11	13:01	62,9	Woensdrecht	105,4				Dorpsstraat			Grindweg	287
			62,5		105,8	2,1		l.a	Rijzende Weg			Dorpsstraat	288
			62,4		105,9			bekl.	Rijzende Weg				289
			62,4		105,9			r.d	Rijzende Weg		Stompe Torenlaan		290
			62,1		106,2				Rijzende Weg			Vinkenslag	291
			62,0		106,2				Rijzende Weg			Berglaan	292
			61,7		106,6	0,8		r.a	Bossestraat	Bossestraat			293
			61,5		106,8	0,3		r.a	Nederheide (paaltjes binnenbocht weghalen)	Doelstraat			294
			61,1		107,1			r.d	Nederheide			Fortuinstraat	295
			61,0		107,3	0,4		r.a	Dorpsstraat (paaltjes binnenbocht weghalen)	Nieuweweg			296
13:22	13:14	13:04	60,8	Hoogerheide	107,5	0,2		l.a	Onderstal			Dorpsstraat	297
			60,7		107,6			afdal.	Onderstal			Marktje	298
			60,7		107,6	0,1		r.a	Scheldeweg	Scheldeweg			299
			59,8		108,5			bekl.	Scheldeweg	Onderstal			300
			59,8		108,5			VHZ	VHZ - rotonde r.d	Raadhuisstr/Ossendre.weg			301
			59,4		108,9			rtd2/4.	VHZ LET OP / OSSENDRECHT 4	Raadhuisstraat	Ossendrechtseweg		302
			59,4		108,9			r.d	Putseweg	Putseweg/Huijbergseweg			303
			59,3		109,0			obst.	VHZ WEGHALEN	Burg.Moorsstraat			304
13:25	13:17	13:07	58,9	2e DOORKOMST	109,4	1,8		finish	Finishpassage nog 2 ronden x 29,4 km				305
			58,8		109,5	0,1		rvtl	Ravitailering Dr.de Bruijnlaan - Rtonde Bunkerbaan				306
			58,8		109,5			rtd2/4.	Putseweg / PUTTE 8	Sportlaan	Putseweg/Parallelweg		307
			58,3		109,9			obst.	VHZ voor rotonde	Bunkerlaan		Bremweg	308
			58,0		110,3			rtd1/3r.d	N289 / Putseweg / OSSENDRECHT 3	Bunkerlaan		Bremweg	309
13:26	13:18	13:08	58,0	TRASHZONE 3	110,3			trash	<-> +/- 700 m tussen rotondes Bunkerlaan/Abdijlaan				310
			57,9		110,4			r.d	N289 / Putseweg		OLV-ter Duinenweg		311
			57,6		110,7				N289 / Putseweg	Postbaan			312
			57,3		111,0	1,5		rtd1/3.	rotonde r.a N289 / Putseweg	Abdijlaan			313
			56,5		111,8			r.d	OLV-ter Duinenweg		OLV-ter Duinenweg		314
13:30	13:22	13:11	55,4	Ossendrecht	112,9				OLV-ter Duinenweg	Eikenlaan			315
			55,2		113,0				OLV-ter Duinenweg	Duinstraat			316
			55,2		113,1			obst.	2x rechts en 1 x links bloembakken / WEGHALEN				317
			54,9		113,4			r.d	OLV-ter Duinenweg			Heillooppad	318
			54,8		113,5				OLV-ter Duinenweg	Kon.Wilhelminastr/Schapendreef		319	
			54,8		113,5				OLV-ter Duinenweg		Pottenbergen		320
			54,6		113,7				OLV-ter Duinenweg	Markt			321
			54,6		113,7				Dorpsstraat	Eikelhof			322
			54,6		113,7				Dorpsstraat		Doktersstraat		323



door komst tijd	door komst tijd	door komst tijd	nog te rijden km's	PLAATS	gereden km's	tussen afstand	richting	richting	OMSCHRIJVING	Li	KRUISENDE WEG	Re	nr.
			54,3		114,0				Dorpsstraat		Kerkstraat/Vijverweg		324
			54,1		114,1				Burg. Voetenstraat			Trambaan	325
			54,1		114,2				Burg. Voetenstraat		Kasteelstraat		326
			54,0		114,3				Burg. Voetenstraat			Peeberg	327
			53,9		114,4				Burg. Voetenstraat			Peeberg	328
			53,8		114,5	3,6		<u>l.a</u>	Burg. Voetenstraat	Aanwas			329
			53,7		114,6	0,1		<u>r.a</u>	Oude Dijk	Aanwas		Aanwas	330
			52,9		115,4			<u>r.d</u>	Oude Dijk			Naar het Leen	331
			52,2		116,1			brug	Oude Dijk / viaduct over A 4				332
			52,0		116,3	1,7		<u>r.a</u>	Hinkelenoordijk				333
			51,4		116,9			<u>l.aanh</u>	Martinushoeveweg				334
			51,2		117,1			<u>r.d</u>	Martinushoeveweg			Nieuw Hinkelenoord	335
			50,7		117,6			<u>l.aanh</u>	Martinushoeveweg			Leidingstraat	336
			50,4		117,9			<u>r.aanh</u>	Martinushoeveweg	Hoogerwerf			337
			49,8		118,5			<u>r.aanh</u>	Martinushoeveweg		Martinushoeveweg		338
			49,8		118,5			<u>r.aanh</u>	Martinushoeveweg		Ossendrechtseweg		339
13:39	13:30	13:19	49,7	PROVINCIE ZEELAND	118,6			<u>l.aanh</u>	Anna Mariaweg				340
13:39	13:31	13:19	49,2	{REIMERSWAAL}	119,0	2,7		<u>r.a</u>	Anna Mariaweg		Sint Martijnsweg		341
13:41	13:32	13:21	48,4	Rilland	119,9			<u>l.aanh</u>	Bathseweg			Sophiaweg	342
			48,3		120,0			<u>r.d</u>	Bathseweg			Sophiaweg	343
			47,5		120,8			<u>r.d</u>	Bathseweg			Vierlingweg	344
			47,0		121,3			brug	Bathseweg	Gemaalweg			345
			46,7		121,6			brug	Bathseweg				346
			46,3		122,0	3,0		<u>l.a</u>	Brugweg			Bathseweg	347
			45,8		122,5			<u>r.d</u>	Brugweg			Spuiweg	348
			45,5		122,8			<u>l.aanh</u>	Spuiweg			Grensweg	349
			45,4		122,9	0,9		<u>l.a</u>	Westelijke Spuikanaalweg		Westelijke Spuikan.w.		350
			44,4		123,9			viaduct	onder Bathseweg				351
			43,0		125,3			<u>r.d</u>	Westelijke Spuikanaalweg		Westelijke Spuikan.w.		352
			42,5		125,8			gev.	wegasverschuiving - opstaande rand (stobalen?)				353
			42,3		126,0			<u>r.aanh</u>	Westelijke Spuikanaalweg		Nieuwe Kreekrakweg		354
			41,6		126,7			viaduct	Onder A58				355
			41,4		126,9			viaduct	Onder N289/Oude Rijksweg				356
			41,4		126,9	4,0		<u>l.a</u>	Bathpolderweg		Westelijke Spuikan.w.		357
			41,0		127,3	0,4		<u>l.a</u>	N 659 / Oesterdam	Oesterdam			358
			40,9		127,4			obst.	VHZ LET OP RENNERS PASSEREN LINKS				359
			40,9		127,4	0,1		<u>l.a</u>	N289 / Oude Rijksweg / BERGEN OP ZOOM 13		Oude Rijksweg		360
			40,5		127,8			brug	N289 / Oude Rijksweg / Kreekrakbrug				361
			40,3		128,0			brug	N289 / Oude Rijksweg / Kreekrakbrug				362
			39,0		129,3			<u>r.d</u>	N289 / Oude Rijksweg		1e Hogenwaarddwarsweg		363
13:57	13:48	13:36	37,2	PROV.NOORD BRABANT	131,1				N289 / Oude Rijksweg		2e Hogenwaarddwarsweg		364
13:59	13:49	13:37	36,4	{WOENS DRECHT}	131,9				N289 / Oude Rijksweg		Reimerswaalweg/Caterspolder		365
14:00	13:51	13:38	35,3	Hoogerheide	133,0				N289 / Oude Rijksweg	Spoorbaan		Statiweg	366
			35,1		133,2	5,8		<u>r.a</u>	Langeweg		Reimersmaalweg		367

door komst tijd	door komst tijd	door komst tijd	nog te rijden km's	PLAATS	gereden km's	tussen afstand	richting	richting	OMSCHRIJVING	Li	KRUISENDE WEG	Re	nr.
			34,4		133,9			<u>l.aanh</u>	Langeweg		Prins Karelpolder		368
			34,2		134,1			<u>r.d</u>	Langeweg				369
			33,8		134,5			<u>viaduct</u>	Viaduct onder A58				370
			33,5		134,8			<u>r.d</u>	Langeweg	Bossestraat			371
14:04	13:54	13:41	33,1	Woensdrecht	135,2			<u>r.d</u>	Dorpsstraat			Grindweg	372
			33,0		135,3	2,1		<u>l.a</u>	Rijzende Weg			Dorpsstraat	373
			33,0		135,3			<u>bekl.</u>	Rijzende Weg				374
			32,7		135,6			<u>r.d</u>	Rijzende Weg		Stompe Torenlaan		375
14:04	13:55	13:42	32,6	CHECKPOINTSPRINT 2	135,6	0,3		<u>cp.</u>	CHECKPOINTSPRINT 2 thv doorsteek M.Blecklaan			Vinkenslag	376
			32,3		136,0			<u>r.d</u>	Rijzende Weg			Berglaan	377
			32,1		136,2	0,6		<u>r.a</u>	Bossestraat	Bossestraat			378
			31,7		136,5	0,3		<u>r.a</u>	Nederheide (paaltjes binnenbocht weghalen)	Doelstraat			379
			31,6		136,7			<u>r.d</u>	Nederheide			Fortuinstraat	380
			31,4		136,9	0,4		<u>r.a</u>	Dorpsstraat (paaltjes binnenbocht weghalen)	Nieuwegeweg			381
14:06	13:57	13:43	31,3	Hoogerheide	137,0	0,1		<u>l.a</u>	Onderstal			Dorpsstraat	382
			31,3		137,0			<u>afdal.</u>	Onderstal			Marktje	383
			30,4		137,9	0,8		<u>r.a</u>	Scheldeweg	Scheldeweg			384
			30,4		137,9			<u>bekl.</u>	Scheldeweg	Onderstal			385
			30,0		138,3			<b>VHZ</b>	<b>VHZ - rotonde r.d</b>	Raadhuisstr/Ossendre.weg			386
			30,0		138,3			<b>rtd2/4.</b>	<b>VHZ LET OP / OSSENDRECHT 4</b>	Raadhuisstraat	Ossendrechtseweg		387
			29,9		138,4			<u>r.d</u>	Putseweg	Putseweg/Huijbergseweg			388
			29,5		138,8			<b>obst.</b>	<b>VHZ WEGHALEN</b>	Burg.Moorsstraat			389
14:09	13:59	13:46	29,4	3e DOORKOMST	138,9	1,0		<b>finish</b>	<b>Finishpassage nog 1 ronde x 29,4 km</b>				390
			29,4		138,9	0,0		<b>rvtl</b>	<b>Ravitaillering Dr.de Bruijnlaan - Ronde Bunkerbaan</b>				391
			28,9		139,3			<b>rtd2/4.</b>	Putseweg / PUTTE 8	Sportlaan	Putseweg/Parallelweg		392
			28,6		139,7			<b>obst.</b>	<b>VHZ voor rotonde</b>	Bunkerlaan		Bremweg	393
			28,6		139,7			<b>rtd1/3r.d</b>	N289 / Putseweg / OSSENDRECHT 3	Bunkerlaan		Bremweg	394
14:10	14:00	13:47	28,5	TRASHZONE 4	139,8			<b>trash</b>	<-> +/- 700 m tussen <b>rotondes</b> Bunkerlaan/Abdijlaan				395
			28,2		140,1			<u>r.d</u>	N289 / Putseweg		OLV-ter Duinenweg		396
			27,9		140,4				N289 / Putseweg	Postbaan			397
			27,6		140,7	1,8		<b>rtd1/3.</b>	<b>rotonde r.a.</b> N289 / Putseweg	Abdijlaan			398
			27,1		141,2			<u>r.d</u>	OLV-ter Duinenweg		OLV-ter Duinenweg		399
14:14	14:04	13:50	26,0	Ossendrecht	142,3				OLV-ter Duinenweg	Eikenlaan			400
			25,8		142,4				OLV-ter Duinenweg	Duinstraat			401
			25,8		142,5			<b>obst.</b>	2x rechts en 1 x links bloembakken / WEGHALEN				402
			25,5		142,8			<u>r.d</u>	OLV-ter Duinenweg			Heillooppad	403
			25,4		142,9				OLV-ter Duinenweg	Kon. Wilhelm.str/Schapendreef			404
			25,4		142,9				OLV-ter Duinenweg		Pottenbergen		405
			25,2		143,1				OLV-ter Duinenweg	Markt			406
			25,2		143,1				Dorpsstraat	Eikelhof			407
			25,2		143,1				Dorpsstraat		Doktersstraat		408
			24,9		143,4				Dorpsstraat	Kerkstraat/Vijverweg			409
			24,7		143,5				Burg. Voetenstraat			Trambaan	410
			24,7		143,6				Burg. Voetenstraat	Kasteelstraat			411

door komst tijd	door komst tijd	door komst tijd	nog te rijden km's	PLAATS	gereden km's	tussen afstand	richting	richting	OMSCHRIJVING	Li	KRUISENDE WEG	Re	nr.
			24,6		143,7				Burg. Voetenstraat			Peeberg	412
			24,5		143,8				Burg. Voetenstraat			Peeberg	413
			24,4		143,9	3,2		<b>l.a</b>	Burg. Voetenstraat	Aanwas			414
			24,3		144,0	0,1		<b>r.a</b>	Oude Dijk	Aanwas		Aanwas	415
			23,5		144,8			<b>r.d</b>	Oude Dijk			Naar het Leen	416
			22,8		145,5			<b>brug</b>	Oude Dijk / viaduct over A 4				417
			22,6		145,7	1,7		<b>r.a</b>	Hinkelenoordijk				418
			22,0		146,3			<b>l.aanh</b>	Martinushoeveweg				419
			21,8		146,5			<b>r.d</b>	Martinushoeveweg			Nieuw Hinkelenoord	420
			21,3		147,0			<b>l.aanh</b>	Martinushoeveweg			Leidingstraat	421
			21,0		147,3			<b>r.aanh</b>	Martinushoeveweg	Hoogerwerf			422
			20,4		147,9			<b>r.aanh</b>	Martinushoeveweg	Martinushoeveweg			423
			20,4		147,9			<b>r.aanh</b>	Martinushoeveweg	Ossendrechtseweg			424
14:23	14:12	13:58	20,3	PROVINCIE ZEELAND	148,0			<b>l.aanh</b>	Anna Mariaweg				425
14:23	14:13	13:59	19,8	{REIMERSWAAL}	148,4	2,7		<b>r.a</b>	Anna Mariaweg	Sint Martijnsweg			426
14:25	14:14	14:00	19,0	Rilland	149,3			<b>l.aanh</b>	Bathseweg			Sophiaweg	427
			18,9		149,4			<b>r.d</b>	Bathseweg			Sophiaweg	428
			18,1		150,2				Bathseweg			Vierlingweg	429
			17,6		150,7			<b>brug</b>	Bathseweg	Gemaalweg			430
			17,3		151,0			<b>brug</b>	Bathseweg				431
			16,9		151,4	3,0		<b>l.a</b>	Brugweg			Bathseweg	432
			16,4		151,9			<b>r.d</b>	Brugweg			Spuiweg	433
			16,1		152,2			<b>l.aanh</b>	Spuiweg			Grensweg	434
			16,0		152,3	0,9		<b>l.a</b>	Westelijke Spuikanaalweg	Westelijke Spuikan.w.			435
			15,0		153,3			<b>viaduct</b>	onder Bathseweg				436
			13,6		154,7			<b>r.d</b>	Westelijke Spuikanaalweg	Westelijke Spuikan.w.			437
			13,1		155,2			<b>gev.</b>	wegasverschuiving - opstaande rand (strobalen?)				438
			12,9		155,4			<b>r.aanh</b>	Westelijke Spuikanaalweg	Nieuwe Kreekrakweg			439
			12,2		156,1			<b>viaduct</b>	Onder A58				440
			12,0		156,3			<b>viaduct</b>	Onder N289/Oude Rijksweg				441
			12,0		156,3	4,0		<b>l.a</b>	Bathpolderweg	Westelijke Spuikan.w.			442
			11,6		156,7	0,4		<b>l.a</b>	N 659 / Oesterdam	Oesterdam			443
			11,5		156,8			<b>obst.</b>	<b>VHZ LET OP RENNERS PASSEREN LINKS</b>				444
			11,5		156,8	0,1		<b>l.a</b>	N289 / Oude Rijksweg / BERGEN OP ZOOM 13	Oude Rijksweg			445
			11,1		157,2			<b>brug</b>	N289 / Oude Rijksweg / Kreekrakbrug				446
			10,9		157,4			<b>brug</b>	N289 / Oude Rijksweg / Kreekrakbrug				447
			9,6		158,7			<b>r.d</b>	N289 / Oude Rijksweg	1e Hogerwaarddwarsweg			448
14:42	14:30	14:15	7,8	PROV.NOORD BRABANT	160,5				N289 / Oude Rijksweg	2e Hogerwaarddwarsweg			449
14:43	14:31	14:16	6,8	{WOENS DRECHT}	161,5				N289 / Oude Rijksweg	<b>Reimerswaalweg/Caterspolder</b>		450	
14:44	14:33	14:17	5,9	Hoogerheide	162,4				N289 / Oude Rijksweg	Spoorbaan		Statieweg	451
			5,7		162,6	5,8		<b>r.a</b>	Langeweg	Reimersmaalweg			452
14:45	14:34	14:18	5,2	GOUDEN KILOMETER	163,1	0,5		<b>Gk.</b>	<b>GOUDEN KILOMETER</b>			Prins Karelpolder	453
			4,8		163,5			<b>l.aanh</b>	Langeweg			Wissendijke	454
			4,7		163,6	0,5		<b>gk.</b>	<b>GOUDEN KILOMETER</b>				455

door komst tijd	door komst tijd	door komst tijd	nog te rijden km's	PLAATS	gereden km's	tussen afstand	richting	richting	OMSCHRIJVING	Li	KRUISENDE WEG	Re	nr.
			4,6		163,7			viaduct	Viaduct onder A58				456
			4,2		164,1	0,5		gk.	<b>GOUDEN KILOMETER</b>	Bossestraat			457
14:48	14:36	14:20	3,7	Woensdrecht	164,6				Dorpsstraat			Grindweg	458
			3,6		164,7	0,6		l.a	Rijzende Weg			Dorpsstraat	459
			3,6		164,7			bekl.	Rijzende Weg				460
			3,3		165,0			r.d	Rijzende Weg			Stompe Torenlaan	461
			3,2		165,0				Rijzende Weg			Vinkenslag	462
			2,9		165,4				Rijzende Weg			Berglaan	463
			2,7		165,6	0,9		r.a	Bossestraat	Bossestraat			464
			2,3		165,9	0,3		r.a	Nederheide (paaltjes binnenbocht weghalen)	Doelstraat			465
			2,2		166,1			r.d	Nederheide			Fortuinstraat	466
			2,0		166,3	0,4		r.a	Dorpsstraat (paaltjes binnenbocht weghalen)	Nieuweweg			467
14:50	14:39	14:23	1,9	Hoogerheide	166,4	0,1		l.a	Onderstal			Dorpsstraat	468
			1,9		166,4			afdal.	Onderstal			Marktje	469
			1,0		167,3	0,8		r.a	Scheldeweg	Scheldeweg			470
			1,0		167,3			bekl.	Scheldeweg	Onderstal			471
			0,6		167,7			VHZ	VHZ - rotonde r.d	Raadhuisstr/Ossendre.weg			472
			0,6		167,7			rtd2/4.	VHZ LET OP / OSSENDRECHT 4				473
14:52	14:40	14:25	0,5	AFLEIDING/DÉTOUR	167,8	0,6		l.a	AFLEIDING / DETOUR volgers <b>linksaf</b>	Putseweg/Huijbergseweg			474
			0,1		168,2			obst.	VHZ WEGHALEN	Burg.Moorsstraat			475
14:53	14:41	14:25	0,0	<b>finish</b>	168,3	0,5		<b>finish</b>	<b>FINISH</b>				476