

Versie:		RLRH-MO		BENELUX TOUR 2021												
Van: 04/08/21				Surhuisterveen - Dokkum												
				30.08.2021												
km/u	km/u	km/u		vertrek/départ	13:00	h / u	R	R	Afstand / Distance : 169,6 km							
door komst tijd	door komst tijd	door komst tijd	nog te rijden km's	PLAATS	gereden km's	tussen afstand	richting	richting	OMSCHRIJVING			Li	KRUISENDE WEG	Re	nr.	
13:00	13:00	13:00	5,0	SURHUISTERVEEN	0,0				<b>Vertrek/Départ</b> JAN BINNESLAAN t.h.v. huisnummers 4 en 9							<b>a</b>
13:00	13:00	13:00	4,9	{Achtkarspelen}	0,1		↑	r.d	Jan Binneslaan			Barth.J. Schurerweg			b	
			4,9		0,1				Jan Binneslaan			Jan Binneslaan			c	
			4,8		0,2				Jan Binneslaan			De Omloop			d	
			4,8		0,3				Jan Binneslaan			Koop Kuipersweg			e	
			4,6		0,4	0,4	↶	l.a	Taeke Schuilengalaan			Groningerstraat			g	
			4,4		0,6	0,2	↶	l.a	Langelaan			Langelaan			h	
			4,3		0,7				Langelaan			Dominee Boekholtstraat			i	
			4,1		0,9				Langelaan			Dr. V.Kammenstraat			j	
			4,1		0,9	0,3	↶	l.a	De Kolk			De Dellen			k	
			4,0		1,0				De Kolk			Slotstraat-Nije Dirden			l	
			3,9		1,1				De Kolk			Groningerstraat			m	
			3,8		1,2				De Kolk			Torenplein			n	
13:03	13:03	13:03	3,7		1,3		↻	rtd2/4.	Gedempte Vaart r.d			Vierhuisterweg			o	
			3,6		1,4		↑	r.d	Gedempte Vaart			Badlaan			p	
			3,3		1,7				Gedempte Vaart			Vermaning			q	
			3,2		1,8				Gedempte Vaart			Havenstraat			r	
			2,4		2,6				Gedempte Vaart						s	
			2,1		2,9				Blauwhuisterweg			Blauwhuisterweg			t	
			2,0		3,1		↑	r.d	Blauwhuisterweg/BOELENLAAN 1			Blauwhuisterweg			u	
			0,5		4,5		⚠	VHZ	Blauwhuisterweg			Boelenswei			v	
			0,5		4,5	3,7	↻	rtd1/3.	N369 / HARKEMA 4			Langewyk-It Jachtfjild			w	
			0,0		5,0		↑	r.d	Betonwei/N369			Langewyk			x	
13:12	13:12	13:12	0,0	<b>EINDE NEUTRALISATIE</b>	5,0											
13:12	13:12	13:12	169,6	<b>Start</b>	0,0	0,0	▶	Start	<b>START: BETONWEI/N369 t.h.v. hmp 5.5 /Groene kast</b>						<b>1</b>	
13:13	13:13	13:12	168,9	SURHUISTERVEEN	0,7		⚠	VHZ	VHZ-VHZ 2 x lang N369/HARKEMA 1			Nijewei			2	
			168,1		1,5		⚠	VHZ	VHZ rechts aanhouden						3	
			168,0		1,6	1,6	↗	r.a	AUGUSTINUSGA 5			Reitsmastrijtte			4	
			167,9		1,7	0,1	↗	rl.	VHZ - AUGUSTINUSGA 5 - De Rysloane			Reitsmastrijtte			5	
			167,8		1,9				De Rysloane			Lytse Wei			6	
			167,0		2,6				De Rysloane			Kruswei			7	
			166,1		3,5		↗	r.aanh	AUGUSTINUSGA 3 /De Kromelle			De Sannen			8	
			165,8		3,8		↗	r.aanh	De Kromelle			It Heechhout			9	
			164,4		5,2		↗	r.aanh	HARKEMA 3 - Turfloane			It West			10	
			163,1		6,5				Turfloane			Kruswei-Reaskuorre			11	
			162,7		6,9				Turfloane			It Langpaed			12	
			161,8		7,8	6,1	↶	l.a	SURHUIZUM 3 / It Langfal			Warmoltstr.-Turfloane			13	
			160,3		9,4				SURHUIZUM 1 / It Langfal			Pusterwei			14	
			159,4		10,2				It Langfal			It Sud			15	

door komst tijd	door komst tijd	door komst tijd	nog te rijden km's	PLAATS	gereden km's	tussen afstand	richting	richting	OMSCHRIJVING	Li	KRUISENDE WEG	Re	nr.
			159,3		10,3	2,5		r.a	VHZ - N358 / SURHUISTERVEEN 3	Uterwei			16
			158,8		10,8				VHZ-VHZ N358 / SURHUISTERVEEN 1		De Loanek.-Suderheawei		17
			158,0		11,6				Koartwald		Hurde Eker		18
			157,8		11,8	FT.		rtd2/4	VHZ - N 358 / OPENDE 2		Kortwald-Kealewei		19
			156,6		13,0	2,7		rtd1/3.	SURHUISTERVEEN 1 / Groningerstraat	Prov. Weg			20
13:31	13:30	13:29	156,3	SURHUISTERVEEN	13,3				SURHUISTERVEEN		Rooijlijn-Lauwersweg		21
			155,9		13,7				VHZ - VHZ - DRACHTEN		Warrebos-Molenweg		22
			155,8		13,8				Groningerstraat		Kortelaan		23
			155,7		13,9				Groningerstraat		Surventolaan		24
			155,5		14,1			drp.	Jan Binneslaan		Fossemastr.-Taeke Schuilengaln		25
			155,3		14,3			drp.	Jan Binneslaan		Koop Kuipersweg		26
			155,3		14,3				Jan Binneslaan		Omloop		27
			155,2		14,4				Jan Binneslaan		Jan Binneslaan		28
			155,2		14,4				Jan Binneslaan		Barth.J. Schurerweg		29
13:33	13:32	13:31	155,1	1e SUPER 8 Cpsprint	14,5	1,5		cp.	<b>Passage start: Jan Binneslaan t.h.v. huisnummer 4</b>				30
			155,1		14,6			r.d	Jan Binneslaan		De Schakel		31
			155,0		14,6				Jan Binneslaan		Torenplein		32
			155,0		14,7	0,2		l.a	HARKEMA 2 - Gedempte Vaart		Torenplein		33
			154,9		14,7			rtd2/4.	BOELENSLAAN 3 - Gedempte Vaart		Vierhuisterweg		34
			154,8		14,8				Gedempte Vaart		Badlaan		35
			154,5		15,1				Gedempte Vaart		Vermaning		36
			154,5		15,2			drp.	Gedempte Vaart		Havenstraat		37
			153,6		16,0				Gedempte Vaart		Blauwhuisterweg		38
			153,3		16,3				Blauwhuisterweg		Blauwhuisterweg		39
			153,2		16,4				Blauwhuisterweg		Boelenswei		40
			151,7		17,9				Blauwhusterwei		Langwyk-It-Jachtfjild		41
			151,7		17,9			rtd2/4.	VHZ - EASTERMAR 4		Langwyk/N369/Betonwei		42
13:38	13:37	13:35	151,7	1e WAY-OUT	17,9			way-out	Wedstrijd 19,1 km rechtdoor - motards 10,0 km <b>rechtsaf</b>				43
			151,6		18,0			r.aanh	Seadwei - HARKEMA 2		Langewyk		44
			151,2		18,4			l.aanh	Seadwei		Betonwei		45
13:40	13:38	13:36	150,9	{Tietjerksteradeel)	18,7				EASTERMAR 4		Muntsegroppe		46
			150,0		19,6			l.aanh	IT HEECHSAN 2 - Seadwei		Bosweg		47
			149,3		20,3	5,7		l.a	Eastermar 3 - Achttienerweg		Seadwei		48
			148,4		21,2	0,9		r.a	EASTERMAR 2		Zwarteweg		49
			147,4		22,2			drp.	Zwarteweg		Heidebuurtweg		50
			146,8		22,8			let op	Zwarteweg betonrand huisnr 3 rechts + drp.		Kleine Hornstweg		51
			146,6		23,0				Zwarteweg		Grote Hornstweg		52
			146,2		23,4			r.d	SUMAR 3 / Teije Tolstraat		Tye Tolstraat		53
13:47	13:45	13:43	146,2	beweegbare brug	23,4			brug	De Lits - Summarderweg				54
			145,8		23,8				Sumarderwei		Mienserkerwei		55
			144,0		25,6			drp.	SUMAR 1 - Lansbuorren		Mienserkerwei-Houwinksreed		56
			143,3		26,3			drp.	BURGUM 3 - Greate Buorren		Heerenweg		57
			142,7		27,0			drp.	DRACHTEN 12 / Greate Buorren		Iestwei-Gr.Buorren		58
13:53	13:51	13:48	142,0	SUMAR	27,6			r.d	De Koekoekswei		Solcamastraat		59

door komst tijd	door komst tijd	door komst tijd	nog te rijden km's	PLAATS	gereden km's	tussen afstand	richting	richting	OMSCHRIJVING	Li	KRUISENDE WEG	Re	nr.
			141,6		28,0	6,8		rtd2/5.	VHZ - BURGUM 1		Damsingel		60
			141,3		28,3			VHZ	Van Harinxmaweg	carpool			61
			141,0		28,6	0,6		rtd1/4.	VHZ - BURGUM 1 / Van Harinxmaweg	N356/N913			62
13:55	13:53	13:50	140,6	beweegbare brug	29,0			brug	Pr. Margrietkanaal/Kromme Ee				63
13:56	13:54	13:51	140,1	BURGUM	29,5			rtd2/4.	VHZ - HURDEGARYP - VHZ		Pr.Bernhard-Raadhuisweg		64
			140,0		29,6				Rid.Huys.vKattendijkew./parallelwegen		G.W.Navislaan		65
			139,8		29,8			let op	Rid.Huys.vKattendijkew./parallelwegen	Kon.Juliuanastraat			66
			139,7		29,9			VHZ	Rid.Huys.vKattendijkew./parallelwegen		Hillamaweg-Tsjibbe Geartstr.		67
			139,6		30,0				Rid.Huys.vKattendijkew./parallelwegen		Ds.J.Kooiplein		68
			139,5		30,1				Rid.Huys.vKattendijkew./parallelwegen		Frisiasingel		69
			139,1		30,5				Rid.Huys.vKattendijkew./parallelwegen		Noordersingel		70
			139,1		30,5			rtd2/4.	VHZ - HURDEGARYP				71
			138,8		30,8				Oude Commissieweg		Elingsloane		72
			138,5		31,1			rtd2/4.	VHZ - DOKKUM		Elingsloane-dr.Honstratstr.		73
			138,1		31,5				VEENWOUDEN 2/Oude Commissieweg		Zomerweg		74
14:01	13:59	13:55	136,6	QuatreBras	33,0			vkl	N355/BUITENPOST 12				75
			136,6		33,0	4,4		r.a	VHZ - N355/BUITENPOST 12 <b>let op</b>		Rijksstraatweg		76
14:01	13:59	13:56	136,6	2e WAY-OUT	33,0			way-out	Wedstrijd 14,9 km <b>rechtsaf</b> - motards 8,3 km <b>linksaf</b>				77
14:03	14:01	13:58	135,1	NOARDBURGUM	34,5			rtd2/4.	VHZ - BUITENPOST 11/N 355		Hylkema-Swarte Mar		78
			134,7		34,9			VHZ	BUITENPOST 10/N355		Westersingel		79
			134,0		35,6			r.d	Rijksstraatweg/N355		Zomerweg		80
14:05	14:03	13:59	133,9	Trashzone 1	35,7			trash	+/- 600 m (voorbij Zomerweg tot brug Kukhernster Feart)				81
			133,3		36,3			brug	Brug over Kukhernster Feart				82
			132,6		37,0	4,0		l.a	TWIJZELERHEIDE 4 na AVIA pomp		Rijksstraatweg-Ieswei		83
14:07	14:05	14:01	132,5	1e WAY-IN	37,1			way-in	TWIJZELERHEIDE 4 na AVIA pomp				84
14:07	14:05	14:01	132,4	{Achtkarspelen}	37,2				Wildpaed West				85
			131,6		38,0			drp.	TWIJZEL 3		Reapdraeijersreed		86
			130,5		39,1			r.aanh	TWIJZEL 2 / Agehoeke		Bjirkewei		87
			130,4		39,2	2,2		l.a	KOLLUMERZWAAG 6 / Wylpaed Oast			Ikewei	88
			130,1		39,5				Wylpaed Oast		It Heideloantsje		89
			129,1		40,5	1,3		l.a	TWIJZELERHEIDE / Spaorbuorren Sud				90
14:12	14:10	14:06	129,0	{Noardeast-Fryslan}	40,6				ZWAAGWESTEINDE 3 -Spoarbuor. Sud		Nij Swadedeloantsje		91
			129,2		40,4			l.aanh	Spoarbuorren Sud				92
			128,5		41,1				Spoarbuorren Sud langs het spoor				93
			128,1		41,5	1,0		r.a	KOLLUMERZWAAG 1 - Bounswei		Spoarbuorren Sud		94
14:14	14:11	14:07	128,1	AHOB trein voorrang	41,5	0,0		spoorw.	Bounswei - spoorwegovergang <b>LET OP</b>				95
			128,1		41,5			r.aanh	KOLLUMERZWAAG 1 - Bounswei		Spoarbuorren Noord		96
			128,0		41,6				Bounswei		Spoarbuorren Noord		97
			127,0		42,7	1,2		l.a	VEENWOUDEN 6 - Foarwei			Foarwei	98
			126,7		42,9	0,3		r.a	TRIEMEN 4 - Jan Aukeswei		Foarwei		99
			125,4		44,3	1,4		l.a	FEANWALDEN 6 / Eastbroeksterwei			Eastbroeksterwei	100
14:19	14:16	14:11	124,8	{Dantumadiel}	44,8				ZWAAGWESTEINDE 2 -Mieden		Lkangwaersterwei		101
			124,6		45,0			l.aanh	Mieden			Mieden	102
			123,9		45,8	1,5		r.a	WOUTERSWOUDE 3		Miedloane		103

door komst tijd	door komst tijd	door komst tijd	nog te rijden km's	PLAATS	gereden km's	tussen afstand	richting	richting	OMSCHRIJVING	Li	KRUISENDE WEG	Re	nr.
			123,5		46,1			VHZ	Let op enkele versmallingen				104
			123,1		46,5			brug	VHZ - <b>smalle brug</b> Petsleat-Miedloane				105
			122,7		47,0	1,2		r.a	Broekloane		Broekloane		106
			122,5		47,1	0,1		l.a	FEANWALDEN 4 - Dwarsloane		Dwarsloane		107
			122,1		47,5				Dwarsloane	Achterwei			108
			122,0		47,6	0,5		rtd1/3.	VHZ - N356/DOKKUM 6 invoegen op Sintrale As	Uitrit N356-Dwarsloane			109
14:23	14:20	14:15	121,8	2e WAY-IN	47,8			way-in	Invoegen op Sintrale As/N 356				110
14:28	14:24	14:19	118,7	{Noardeast-Fryslan}	50,9			r.d	Sintrale As - N356 enkele viaducten				111
			118,3		51,3			let op	VHZ - naar linkerrijstrook <b>let op</b> verhoogde betonrand				112
			118,3		51,3	3,7		rtd3/4.	VHZ - renners binnendoor / volgers buitenom				113
14:28	14:25	14:20	118,3	3e WAY-OUT	51,3			way-out	Wedstrijd 6,4 km <b>linksaf</b> - motards 2,5 km r.d				114
			118,2		51,5			VHZ	Lauwersseewei/N361				115
			117,6		52,0			rtd.	VHZ - N361/H(ospitaal)DE SIONSBERG		Rondweg Zuidoost		116
			116,4		53,2	1,9		rtd1/3.	VHZ - N356/DOKKUM 1/Murmerwoudsterw.		Hoofdweg/N361		117
14:32	14:28	14:23	115,8	DOKKUM	53,9			rtd2/4.	VHZ - HOLWERD 9 / Rondweg West		Pier Prinslaan-Parklaan		118
			115,2		54,4			rtd2/4.	VHZ - HOLWERD 9 / Rondweg West		Birdaardsestraatweg		119
			114,9		54,7				Rondweg West/N356	De Spinnekop			120
			114,8		54,8				Rondweg West/N356		Prins Walddyk		121
			114,7		54,9				Rondweg West/N356		Houtkolk		122
14:34	14:30	14:25	114,6	beweegbare brug	55,0			brug	Dokkumer Ee <b>LET OP</b> na brug linker-structuur volgen				123
14:34	14:30	14:25	114,5	<b>OPKOMST LOKAAL</b>	55,1				<b>OPKOMST LANGE OMLOOP</b>				124
			114,5		55,1			rtd2/4.	Rondweg West/N356 Rotonde linksom nemen				125
			114,5		55,1			rtd2/4.	METSLAWIER 8		Holwerderweg-Altenastreek		126
			114,3		55,3				Rondweg Noord		V.Heemstrastr.-Ged. Hantummerv.		127
			114,2		55,4				VHZ - Rondweg Noord		Suidedribaan-Westeris		128
14:35	14:31	14:26	114,0	DOORKOMST	55,6				Doorkomst ARRIVÉE t.h.v. Brandweer				129
			113,7		55,9			rtd2/4.	VHZ - HOGEDIJKEN		Hantummerweg		130
			113,4		56,2				Rondweg Noord	Aalsummerweg			131
			113,2		56,4				Rondweg Noord	De Veiling			132
			113,0		56,6			rtd2/4.	VHZ - HOGEDIJKEN / Rondweg Noord		Metslawier-Dongeradijk		133
			111,9		57,7				VHZ - METSLAWIER 5		Harddraversdyk		134
14:38	14:34	14:29	111,8	4e WAY-OUT	57,8			way-out	wedstrijd 18,4 km r.d - motards 11,7 km r.a				135
14:38	14:34	14:29	111,8	3e WAY-IN	57,8			way-in	N361/METSLAWIER 4		Sintrale As/N361		136
			111,8		57,8	4,6		rtd2/3.	VHZ - N361/METSLAWIER 4		Sintrale As/N361		137
			110,9		58,7				Lauwersseewei/N361		parking		138
			110,1		59,5			brug	brug over Jellegat - Lauwersseewei				139
			107,5		62,1	4,3		rtd1/3.	VHZ - N358/Humaldawei		N361-Dongerawei		140
			107,0		62,6			brug	Brug over Suderne-Humaldawei/N358				141
			106,8		62,8			r.d	Humaldawei		Reidswal-Bergsmawei		142
			105,4		64,2				N358/EE 1 - Humaldawei		Grienewei		143
14:50	14:45	14:39	104,0	EE	65,6				N358/ENGWIERUM 3		TibsterweiAchterwei		144
			103,7		65,9				Dodingawei/N358		Stienfeksterwei		145
			102,1		67,5				Dodingawei/N358		Fjellingsreed		146
			101,6		68,0				Dodingawei/N358		Butendykswei		147

door komst tijd	door komst tijd	door komst tijd	nog te rijden km's	PLAATS	gereden km's	tussen afstand	richting	richting	OMSCHRIJVING	Li	KRUISENDE WEG	Re	nr.
			101,3		68,3				Dodingawei/N358		Butendykswei		148
14:54	14:49	14:43	101,2	ENGWIERUM	68,4			smr	VHZ - plantenbak Dodingawei/N358				149
			100,9		68,7			sml	VHZ - plantenbak Dodingawei/N358		Lytse Wei		150
			100,0		69,6	7,5		r.a	N358/KOLLUM 6 / Sylsterwei - VHZ	Saatsenwei			151
			99,3		70,3			r.d	Sylsterwei/N358				152
			99,2		70,4			brug	brug over sluis-Sylsterwei				153
14:57	14:52	14:46	99,0	beweegbare brug	70,6			brug	brug over Dokkummer Great Djip		Willem Lorésluis		154
			99,0		70,6			r.d	N358/Lauwersseeweg	Kwelderweg			155
14:58	14:53	14:46	98,9	5e WAY-OUT	70,7			way-out	wedstrijd 12,1 km r.d - motards 25 meter l.a				156
			98,9		70,7			r.d	N358/KOLLUM 5 - Willem Loréweg	Kwelderweg			157
			98,0		71,6			VHZ	VHZ - Willem Loréweg - VHZ		Soensterdijk		158
15:00	14:55	14:48	97,1	Trashzone 2	72,5			trash	Over 900 m parallelweg Soensterdijk-Willem Loréweg				159
			97,1		72,5			VHZ	VHZ - OUDWOUDE 5 /N358/Lauwersmeerweg - VHZ				160
15:01	14:56	14:49	96,7	beweegbare brug	72,9			brug	Zijlsterrijdbrug over Sylster Ryd				161
			95,9		73,7			VHZ	KOLLUM		Terlunewei-Walddyk		162
			94,5		75,1			VHZ	VHZ - Lauwersmeerweg/N358 - VHZ		Terlunewei-Allemawei		163
			93,6		76,1	6,5		rtd3/4.	VHZ - KOLLUM 1 (binnendoor-barrage)		Foarwei-Lauwersmeerwei		164
15:06	15:00	14:53	93,5	4e WAY-IN	76,1			way-in	way-in				165
15:07	15:01	14:54	92,9	KOLLUM	76,7			drp.	Van Limburg Stirumweg	De Anjen			166
			92,8		76,8				Van Limburg Stirumweg		Witteveenstraat		167
			92,5		77,1			drp.	Van Limburg Stirumweg		Van Limburg Stirumweg		168
			92,3		77,3				Tochmalaan		Gerrit Bleekerstraat		169
			92,3		77,3				Tochmalaan	De Anjen			170
			91,9		77,7			r.aanh	LET OP Tochmalaan gele betonblokken binnenbocht				171
			91,8		77,8				Tochmalaan		Krikepitte		172
			91,6		78,0				Tochmalaan		Tsjerk Hiddestraat		173
			91,6		78,1				Tochmalaan		Cantecleer		174
			91,5		78,1			brug	brug over Sylster Ryd-Tochmalaan				175
			91,4		78,2			drp.	KOLLUMMERPOMP 6 / Willem Loréweg		Meester Andreasstraat		176
			91,2		78,4				Willem Loréweg		Singelweg		177
			91,2		78,5			brug	brug over Kollummerkanaal				178
			91,0		78,6			l.aanh	AND. RICHTINGEN		Riddersmaweg		179
			90,9		78,7				Willem Loréweg		Phaesmaweg-Jumaweg		180
			90,3		79,3			brug	brug over Dwarsryd-Willem Loréweg				181
			88,7		80,9	4,8		r.a	LET OP: PARALLELWEG Willem Loréweg	Wouddyk			182
			87,8		81,8			l.aanh	ENGWIERUM 3		Soensterdijk		183
			86,8		82,8	1,9		r.a	Kwelderweg	Kwelderweg			184
15:16	15:10	15:02	86,8	5e WAY-IN	82,8			way-in	Kwelderweg	Kwelderweg			185
			84,6		85,0			r.d	Kwelderweg		De Rijdsdammen		186
			83,7		85,9				Kwelderweg		Wester Nieuwkruisland		187
			82,0		87,6				Kwelderweg		Ooster Nieuwkruisland		188
			81,6		88,0				MUNNEKEZIJL 3 - Kwelderweg	parking			189
			80,3		89,3				Kwelderweg	Willem vd Ploegweg			190
15:26	15:20	15:11	79,9	binnenbocht/barrage?	89,7	6,9		l.a	VHZ - ZOUTKAMP 3 / Nittersweg - VHZ		Nittersweg		191







door komst tijd	door komst tijd	door komst tijd	nog te rijden km's	PLAATS	gereden km's	tussen afstand	richting	richting	OMSCHRIJVING	Li	KRUISENDE WEG	Re	nr.
			77,8		91,8			r.d	N388/ZOUTKAMP 1 / Nittersweg		Stadsweg/N388		192
15:29	15:23	15:14	77,7	PROVINCIE GRONINGEN	91,9				Nittersweg/N388				193
15:30	15:23	15:14	77,6	{Westerkwartier}	92,0				Nittersweg/N388				194
			77,2		92,4			r.d	Nittersweg/N388		Hooge Zuidwal		195
			76,9		92,7				Nittersweg/N388		Nittersweg		196
			76,8		92,8				Nittersweg/N388		Hooge Zuidwal		197
			76,7		92,9			brug	brug over Sluizen Munnikezijlsterried				198
15:31	15:25	15:16	76,5	{Het Hogeland}	93,1			r.d	Nittersweg/N388				199
15:31	15:25	15:16	76,5	ZOUTKAMP	93,1				Nittersweg/N388				200
15:31	15:25	15:16	76,3	beweegbare brug	93,3			brug	VHZ - <u>smal</u> -Sluizen Reitdiep-Nittersweg				201
			76,1		93,5	3,8		l.a	IJSBAAN/VIERTHUIZEN 3 / Hunsingoweg		Sluisweg		202
			76,0		93,6				N388/ULRUM 1 / Hunsingoweg		SH Woldringstraat		203
15:32	15:25	15:16	75,9	beweegbare brug	93,7			smal	smalle brug Hunsingokanaal <u>let op</u>				204
			75,8		93,8				Panserweg / N388		Stationsstraat		205
			75,3		94,3			VHZ	VHZ - ZOUTKAMPERRIL / Strandweg - VHZ		Panserweg/N388		206
15:33	15:26	15:17	75,3	6e WAY-OUT	94,3			way-out	motards 4,7 km l.a - wedstrijd 5,4 km r.d				207
			74,9		94,7			r.d	N388/Panserweg		Panserweg		208
15:34	15:27	15:18	74,7	Trashzone 3	94,9			trash	N388/Panserweg bij bos Robersum Recreatie				209
			74,4		95,2	1,7		rvtl	<b>RAVITAILLERING begin bij Panserweg rechts</b>		Panserweg		210
			73,6		96,0			VHZ	VHZ - N388/Panserweg - VHZ		Hoofdstr.-Menneweersterweg		211
15:36	15:29	15:20	73,5	Trashzone 3a	96,1			Trash	na Hoofdstraat-Menneweersterweg - VHZ				212
			73,0		96,6	1,4		l.a	VHZ - N361/Menneweersterweg/LAUWERSOOG 13		N361		213
			71,3		98,3			r.d	Marneweg/N361		Westpolder		214
15:41	15:34	15:25	69,8	6e WAY-IN	99,8			way-in	VHZ - N361/LAUWERSOOG		Marneweg		215
			69,8		99,8			VHZ	VHZ - Marneweg - N361 - VHZ				216
			66,6		103,0			VHZ	VHZ - Marneweg - N361 - VHZ		De Rug		217
			65,2		104,4			VHZ	VHZ - Marneweg - N361 - VHZ		Strandweg		218
			62,9		106,8			rtd2/4.	VHZ - N361/DOKKUM 18		Strandweg-Kustweg		219
			62,7		106,9			let op	gevaarlijk middeneiland / paaltjes weg				220
15:53	15:46	15:35	61,7	beweegbare brug	107,9			brug	Robbengatsluis - Kustweg/N361				221
			61,6		108,0			rtd2/4.	VHZ - N361/DOKKUM 17/Kustweg		Zeedijk		222
			61,6		108,0			let op	gevaarlijk middeneiland / paaltjes weg				223
			61,3		108,3			brug	lange brug over R.J. Cleveringsluizen				224
15:54	15:46	15:36	61,3	PROVINCIE FRIESLAND	108,3			r.d	H.M. Gerbrandywei/N361		Bantswei		225
16:04	15:55	15:44	54,9	{Noardeast-Fryslan}	114,7			rtd2/4.	VHZ - Ovonde 2/4 METSLAWIER 4 - VHZ		Skanserwei-Boltawei		226
			52,4		117,2			rtd2/4.	VHZ - Ovonde 2/4 DOKKUM 7 - VHZ		Hearrewei-Kupwei		227
			50,6		119,0	22,4		rtd1/4.	VHZ - N358/OOSTERNIJKERK 3 / Dongerawei		N362-N358		228
16:10	16:02	15:50	50,6	7e WAY-OUT	119,0			way-out	wedstrijd 23,1 km r.a - motards 6,3 km r.d				229
			49,8		119,8			rtd2/4.	VHZ - N358/OOSTERNIJKERK 2 - VHZ		Roptawei		230
			48,2		121,4			r.d	<u>let op</u> flauwe chicane N358/TERNAARD 6		Siercksmaweg-Munewei		231
			47,4		122,2				N358/TERNAARD 5		Griene wei		232
			47,2		122,4				N358/TERNAARD 5		Bollingwier		233
			45,6		124,0				N358/TERNAARD 4		Westerwei		234
			44,8		124,8			r.d	<u>let op</u> flauwe chicane N358/TERNAARD 3		Wierumerwei-Ternaarderwei		235

door komst tijd	door komst tijd	door komst tijd	nog te rijden km's	PLAATS	gereden km's	tussen afstand	richting	richting	OMSCHRIJVING	Li	KRUISENDE WEG	Re	nr.
			42,9		126,7				Dongerawei	Langewei			236
16:22	16:13	16:01	42,3	TERNAARD	127,3			<b>LET OP</b>	Dongerawei-Nesserwei-Tsjerkestrjitte-Aldbuorren	Van Harinxmastrjitte			237
			42,1		127,5			<b>smr</b>	Moeilijke passage met links-rechts meerpalen				238
			42,0		127,6			<b>let op</b>	Bocht naar rechts/meerpalen STROBALEN	Halbertsmastrjitte			239
			41,8		127,8			<b>smal</b>	Tjerkestrjitte - Aldbuorren STROBALEN	<b>Riedhusstrjitte-De Groedse</b>			240
			41,7		127,9			<b>smal</b>	Aldbuorren/N358/HOLWERD 5 STROBALEN	<b>Stasjonswei-Opslach</b>			241
16:23	16:14	16:02	41,7	8e WAY-OUT	127,9			<b>way-out</b>	wedstrijd 19,1 km <b>r.d</b> - motards 2,1 km <b>linksaf</b>		Opslach		242
			41,5		128,1			<b>r.d</b>	HOLWERD-Holwerterdyk/N358		Fiskbuorsterwei		243
			41,4		128,2				HOLWERD-Holwerterdyk/N358	De Streng			244
			40,9		128,7				HOLWERD-Holwerterdyk/N358		Koaiwei		245
			40,8		128,8				Holwerterdyk	Lytse Wei			246
			40,3		129,3				HOLWERD-Holwerterdyk/N358	Hollewei			247
			39,0		130,6			<b>r.d</b>	Ternaarderwei/N358	Witmonnikswei			248
			37,7		131,9				Ternaarderwei/N358		Nije Pundyk		249
16:30	16:20	16:08	37,3	HOLWERD	132,3				Ternaarderwei/N358		Ternaarderdyk		250
			37,1		132,5			<b>r.aanh</b>	AMELAND 4 -Fiskewei	Polewei			251
			36,9		132,7				Fiskewei	Kasemestrijtte			252
			36,7		132,9				Fiskewei	Tsjerkestrjitte			253
			36,6		133,0	14,0		<b>l.a</b>	N356/LEEWARDEN 24 / Bjimsterwei - <b>VHZ</b>		Grandyk/N356		254
			36,2		133,4			<b>rtd2/4.</b>	<b>VHZ - N356/BRANTGUM 3 / Bjimsterwei - VHZ</b>				255
16:33	16:23	16:10	35,5	HOLWERD	134,1			<b>r.aanh</b>	<b>VHZ - BRANTGUM 2 / Bjimsterwei</b>	Stasjonswei			256
			35,5		134,1				N356/Stasjonswei		Munereed		257
			35,5		134,1				N356/Stasjonswei	Johannes Piersonstrjitte			258
			35,4		134,2				N356/Stasjonswei	Prof.Holwardastrjitte			259
			35,2		134,4				N356/Dokkumerwei		Tsjessenswei		260
			34,5		135,1				N356/Dokkumerwei		Hillige Wei		261
16:35	16:25	16:12	34,2	Waaxens	135,4	2,4		<b>cp.</b>	2e SUPER 8 CHECKPOINTSPRINT bij naambord				262
			33,7		135,9				N356/Poelewei	<b>Poelewei-Van Harinxmawei</b>			263
16:36	16:26	16:13	33,4	BRANTGUM	136,2			<b>drp.</b>	N356/Dokkumerwei	Ringwei			264
			33,2		136,4			<b>r.d</b>	N356/FOUDGUM 1/Ids Wiersmastrjitte	Roasterwei			265
			33,1		136,5				<b>OPKOMST FINALE OMLOOP PARCOURS</b>	Roasterwei			266
			33,0		136,6				N356/Ids Wiersmastrjitte	<b>Ringwei-Miedwei</b>			267
16:37	16:27	16:14	32,9	Trashzone 4 en 5	136,7			<b>trash</b>	Begin 100 m na Tankstation tot 100 m voor Foudgum				268
			32,3		137,3			<b>r.d</b>	Dokkumerwei/N356				269
			32,0		137,6				N356/Fr.HaverSchmidtwei	De Terp			270
			31,9		137,7				N356/Fr.HaverSchmidtwei	De Terp			271
			31,3		138,3				N356/Fr.HaverSchmidtwei	Doekemawei			272
			30,3		139,4			<b>VHZ</b>	<b>VHZ - N356/Foudgumerwei/DOKKUM 2 -VHZ</b>		Raarderwei		273
16:42	16:32	16:19	29,0	DOKKUM	140,6			<b>r.d</b>	N356/Holwerderweg <b>VHZ</b> weghalen	Hiausterdijk	Havelandoweg		274
			28,7		140,9				N356/Holwerderweg	<b>Fortuinweg</b>			275
			28,4		141,2				N356/Holwerderweg	Uithof DLW			276
			28,2		141,4				N356/Holwerderweg		Betterwird		277
			28,1		141,5	6,1		<b>rtd3/4.</b>	<b>VHZ - METSLAWIER 8 - VHZ</b>				278
			28,1		141,5			<b>let op</b>	na <b>VHZ rotonde</b> links binnendoor passeren				279

door komst tijd	door komst tijd	door komst tijd	nog te rijden km's	PLAATS	gereden km's	tussen afstand	richting	richting	OMSCHRIJVING	Li	KRUISENDE WEG	Re	nr.
			28,0		141,6			VHZ	VHZ - midden weghalen Rondweg Noord		Van Heemstra-Gedempte Hantum.		280
			27,7		141,9				Rondweg Noord		Suidederbaanstr.-Westerissestr.		281
16:45	16:34	16:21	27,6	DOORKOMST	142,0			R.D	1e PASSAGE NOG 2 RONDEN/ENCORE 2 TOURS				282
			27,3		142,3	0,8		rtd3/4.	VHZ - HANTUM 5		Hatummerweg		283
			27,3		142,3			LET OP	rotonde links binnendoor				284
			27,3		142,3			r.d	Hantumerweg		De Wissel		285
			27,1		142,6				Hantumerweg		Kweekschoolstraatje		286
			27,0		142,6				Hantumerweg		Laearmune		287
			26,9		142,7				Hantumerweg		Het Cromhout		288
			26,8		142,8				Hantumerweg		Learmune		289
			26,7		142,9				Hantumerweg		Canadezenlaan		290
			25,5		144,1				Hantumerwei		Droppingwei		291
			25,0		144,6			r.d	Dokkumerwei		Griene Reed		292
			24,2		145,5			r.d	Dokkumerwei		Griene Reed		293
			23,1		146,5			l.aanh	Dokkumerwei-HANTUM 1		Fennewe		294
16:51	16:41	16:27	23,1	8e WAY-IN	146,5			way-in	Stasjonswei		Fennewe		295
			22,6		147,0	4,7		l.a	Stasjonswei		Ternaarderwei		296
			22,5		147,1				Stasjonswei		Jousterwei		297
			22,5		147,1			smal	smalle brug Ternaerder Feart/paaltjes				298
16:52	16:42	16:28	22,4	HANTUM	147,2			drp.	smal Smidstrjitte		Smidstrjitte		299
			22,3		147,3				Smidstrjitte links rechts paaltjes		Pastorijlaan		300
			22,2		147,4				Smidstrjitte links rechts paaltjes		Hearewei		301
			22,1		147,5				Smidstrjitte links rechts paaltjes		Master Beymanstrjitte		302
			22,0		147,6			sml	VHZ - links weghalen		Grutte Stege-Doarpsstrjitte		303
			22,0		147,6			smal	Brantgummerwei		Tsjerkestrjitte		304
			21,3		148,3				Brantgummerwei		Pybemawei		305
			20,5		149,1			l.aanh	Brantgummerwei - Fjildbuorsterwei		Fjildbuorren DLW		306
			19,7		149,9				Fjildbuorsterwei		Heemstrawei		307
16:57	16:46	16:32	19,5	BRANTGUM	150,1				Fjildbuorsterwei PAALTJES rechts-links		De Jister		308
			19,4		150,2				Fjildbuorsterwei		Ringwei		309
16:57	16:46	16:32	19,3	<b>OPKOMST LOKAAL</b>	150,3	3,3		l.a	Roasterwei ( <b>let op</b> BLOEMBAK WEGHALEN)				310
			19,2		150,4			r.d	N356/Ids Wiersmastrjitte		Ringwei-Miedwei		311
			18,7		150,9				N356/Dokkumerwei				312
			18,3		151,3				N356/Fr.HaverSchmidtwei		De Terp		313
			18,1		151,5				N356/Fr.HaverSchmidtwei		De Terp		314
			17,5		152,1			r.d	N356/Fr.HaverSchmidtwei		Doekemawei		315
17:00	16:49	16:34	17,5	Gouden kilometer	152,1	1,8		gk.	<b>GOUDEN KILOMETER</b> (Sprint 1 t.h.v. Doekemawei)				316
			17,0		152,6	0,5		gk.	<b>GOUDEN KILOMETER</b> (Sprint 2)				317
			16,5		153,1	0,5		gk.	<b>GOUDEN KILOMETER</b> (Sprint 3)				318
			16,3		153,3			let op	VHZ - N356/Foudgumerwei/DOKKUM 2 -VHZ		Raarderwei		319
			15,2		154,4			r.d	N356/Holwerderweg VHZ weghalen		Havelandweg		320
			15,1		154,5			r.d	N356/Holwerderweg		Hiausterdijk-Havelandweg		321
			15,1		154,5				N356/Holwerderweg		Fortuinweg		322
			14,7		154,9				N356/Holwerderweg		Uithof		323



door komst tijd	door komst tijd	door komst tijd	nog te rijden km's	PLAATS	gereden km's	tussen afstand	richting	richting	OMSCHRIJVING	Li	KRUISENDE WEG	Re	nr.
			14,5		155,1				N356/Holwerderweg		Betterwird		324
			14,4		155,2	2,1		rtd3/4.	VHZ - METSLAWIER 8 - VHZ				325
			14,4		155,2			let op	na VHZ rotonde links binnendoor passeren				326
			14,1		155,5				Rondweg Noord		Van Heemstra-Gedempte Hantum.		327
			13,9		155,7				Rondweg Noord		Suidederbaanstr.-Westerissestr.		328
17:05	16:54	16:39	13,8	DOORKOMST	155,8				2e PASSAGE NOG 1 RONDEN/ENCORE 1 TOUR				329
			13,5		156,1	0,8		rtd3/4.	VHZ - HANTUM 5		Hatummerweg		330
			13,5		156,1			let op	rotonde links binnendoor				331
			13,4		156,2			r.d	Hantumerweg		De Wissel		332
			13,3		156,3				Hantumerweg		Kweekschoolstraatje		333
			13,3		156,4				Hantumerweg		Laearmune		334
			13,1		156,5				Hantumerweg		Het Cromhout		335
			13,0		156,6				Hantumerweg		Learmune		336
			13,0		156,6				Hantumerweg		Canadezenlaan		337
			11,7		157,9				Hantumerwei		Droppingwei		338
			11,3		158,4			r.d	Dokkumerwei		Griene Reed		339
			10,4		159,2			r.d	Dokkumerwei		Griene Reed		340
			9,4		160,2			l.aanh	Dokkumerwei-HANTUM 1		Fennewei		341
			8,7		160,9	4,8		l.a	Stasjonswei		Ternaarderwei		342
			8,6		161,0				Stasjonswei		Jousterwei		343
17:13	17:02	16:46	8,6	HANTUM	161,0			smal	smalle brug Ternaerder Feart/paaltjes		Smidstrjitte		344
			8,5		161,1			drp.	smal Smidstrjitte		Smidstrjitte		345
			8,4		161,2				Smidstrjitte links rechts paaltjes		Pastorijlaan		346
			8,4		161,2				Smidstrjitte links rechts paaltjes		Hearewei		347
			8,3		161,3				Smidstrjitte links rechts paaltjes		Master Beymanstyrjitte		348
			8,2		161,4			sml	VHZ - links weghalen		Grutte Stege-Doarpsstrjitte		349
			8,2		161,4			smal	Brantgummerwei		Tsjerkestrjitte		350
			7,5		162,1				Brantgummerwei		Pybemawei		351
			6,7		162,9			l.aanh	Brantgummerwei - Fjildbuorsterwei		Fjildbuorren DLW		352
			5,9		163,7			r.d	Fjildbuorsterwei		Heemstrawei		353
17:17	17:05	16:50	5,8	BRANTGUM	163,8				Fjildbuorsterwei PAALTJES rechts-links		De Jister		354
			5,6		164,0				Fjildbuorsterwei		Ringwei		355
			5,5		164,1	3,2		l.a	Roasterwei (let op BLOEMBAK WEGHALEN)				356
			5,4		164,2			r.d	N356/Ids Wiersmastrjitte		Ringwei-Miedwei		357
			5,0		164,6				N356/Dokkumerwei				358
			4,5		165,1				N356/Fr.HaverSchmidtwei		De Terp		359
			4,3		165,3				N356/Fr.HaverSchmidtwei		De Terp		360
			3,8		165,9				N356/Fr.HaverSchmidtwei		Doekemawei		361
			2,5		167,1			r.d	VHZ - N356/Foudgumerwei/DOKKUM 2 -VHZ		Raarderwei		362
17:24	17:12	16:56	1,6	DOKKUM	168,0				N356/Holwerderweg				363
			1,5		168,1			VHZ	N356/Holwerderweg VHZ weghalen		Hiausterdyk-Havelandoweg		364
			1,2		168,4			r.d	N356/Holwerderweg		Fortuinweg		365
									N356/Holwerderweg		Holwerderweg		366
			0,9		168,7				N356/Holwerderweg		Uithof		367

door komst tijd	door komst tijd	door komst tijd	nog te rijden km's	PLAATS	gereden km's	tussen afstand	richting	richting	OMSCHRIJVING	Li	KRUISENDE WEG	Re	nr.
			0,7		168,9			r.d	N356/Holwerderweg		Betterwird		368
			0,6		169,0			let op	VHZ - RECHTS passeren / VOOR Rotonde <u>l.a</u>				369
			0,6		169,0	4,9		rtd3/4.	VHZ - METSLAWIER 8 - VHZ linkerstructuur volgen		N356-Holwerderweg		370
17:25	17:13	16:57	0,6	AFLEIDING/DÉTOUR	169,0			rtd2/4.	AFLEIDING/DÉTOUR r.d. Voorstreek				371
			0,5		169,1			obst.	VHZ midden weghalen		Gar.vd Horst		372
			0,3		169,3				Rondweg Noord		Van Heemstra-Gedempte Hantum.		373
			0,2		169,4			r.d	Rondweg Noord		Suiderbaan-Westeris		374
17:26	17:14	16:58	0,0	<b>FINISH</b>	169,6				<b>FINISH t.h.v. BRANDWEER/Dr. Nic. Radbodusstraat</b>				375