























































































# Wegwijzer - Itinéraire

	km +	km -	36 km/h	38 km/h	40 km/h
<b>Waregem</b>					
 <b>Officieuze Start - Départ Officieux</b>	-5.0		11:00	11:00	11:00
<b>Hippodroom</b> <i>De renners blijven achter de wagen van de koerscommissaris - Les coureurs restent derrière la voiture du commissaire de course.</i>					
 Holstraat,   Zuiderlaan (R35),   Oosterlaan (R35),   Oosterlaan (R35),   Noorderlaan (R35),   Noorderlaan (R35),   Westerlaan (R35),   Westerlaan (R35),   Zuiderlaan (R35)					
  Henri Lebbestraat,   Deerlijkseweg	-0.9		11:09	11:09	11:09
Neutralisatie - neutralisation 5 km					
 <b>Officiële Start - Départ Officiel [Vliegende start - Départ Lancé] thv RENSON Concept Home, Deerlijkseweg</b>	0.0	122.2	11:10	11:10	11:10
 Deerlijkseweg					
<b>Deerlijk</b>	2.6	119.6	11:14	11:14	11:14
 Waregemstraat,   Sprietstraat,					
<b>Waregem</b>					
<b>Desselgem</b>	4.4	117.8	11:17	11:17	11:17
 Sprietstraat,   Liebaardstraat,   Nieuwstraat,   Schoendalestraat					
<b>Sint-Eloois-vijve</b>	9.5	112.7	11:26	11:25	11:24
 Schoendaelestraat,   Posterijstraat (N357),   Vijfseweg (N357)					
<b>Waregem</b>	12.9	109.3	11:31	11:30	11:29
 Vijfseweg (N357),   Noorderlaan (R35),   Noorderlaan (R35),   Westerlaan (R35),   Westerlaan (R35),   Henri Lebbestraat,   Henri Lebbestraat,  Deerlijkseweg					
<b>Deerlijk</b>	18.8	103.4	11:41	11:40	11:38
 Waregemstraat,   Sprietstraat,					
<b>Waregem</b>					
<b>Desselgem</b>	20.6	101.6	11:44	11:42	11:41
 Sprietstraat,   Kortrijkseweg (N43),					
<b>Beveren-Leie</b>	22.6	99.6	11:48	11:46	11:44
 Gentseweg (N43),   Gentseweg (N43),   Spijkerlaan					
<b>Deerlijk</b>	26.5	95.7	11:54	11:52	11:50
 Beverenstraat,   (2x) Stationsstraat,   Stationsstraat,  89/118 (13h44 - 13h49),   Kleine Brandstraat					
<b>Zwevegem</b>					
<b>Zwevegem</b>	30.2	92.0	12:00	11:58	11:55
 Deerlijkstraat,   Deerlijkstraat,   Kanaalweg (N391),   Keiberg (N8)					
<b>Moen</b>	34.0	88.2	12:07	12:04	12:01
 Keiberg (N8),   Gauwelstraat (N8)					
<b>Heestert</b>	36.9	85.3	12:12	12:08	12:05
 Gauwelstraat (N8),   Heestertplaats (N8),   Stijn Streuvelsstraat (N8)					
<b>Avelgem</b>	39.3	82.9	12:15	12:12	12:09
 Leynseelstraat (N8),   Stijn Streuvelsstraat (N8),   Doorniksesteenweg (N353),   Doorniksesteenweg (N353),   Etienne Balcaenstraat (N391),  (Schelde)					
<b>Celles</b>					
<b>Escanaffles</b>	42.7	79.5	12:21	12:17	12:14
 Rue Provinciale (N391),   Rue Mgr Descamps,   Rue Mgr Descamps					
<b>Mont-de-l'Enclus</b>					

# Wegwijzer - Itinéraire

	km +	km -	36 km/h	38 km/h	40 km/h
<b>Orroir</b> ↑ Rue Deffiere, ↗ Chaussée de la Libération, ⚠, ↖ Rue des Résistants, ↖ Rue de la Montagne, ↗ Enclus du Haut	43.9	78.3	12:23	12:19	12:16
<b>Helling / Côte 1: Kluisberg</b>	47.3	74.9	12:29	12:25	12:21
<b>Kluisbergen</b> <b>Ruien</b> ↖ Bergstraat, ↖ Buissestraat, ↖ Wuipeelstraat, ↖ Grote Herreweg, ↗ Kapellestraat, ↗ Avelgemstraat, ↗ Herpelgemstraat, ↗ Molenstraat	47.3	74.9	12:29	12:25	12:21
<b>Berchem</b> ↑ Molenstraat, ↗ Zonnestraat, ↗ Stationsstraat (N36), ↖ Parklaan, ↗ Brugzavel, ↗ Bruggestraat, ⊠ Bruggestraat, ↑ Driessstraat	51.5	70.7	12:36	12:31	12:27
<b>Zulzeke</b> ↑ Driessstraat, ↖ Pladutsestraat, ↗ Walkenaarsweg, ↗ Kortekeer	54.0	68.2	12:40	12:35	12:31
<b>Helling / Côte 2: Kortekeer</b> <i>900m - av 6,5% - max. 9,8%</i>	59.2	63.0	12:49	12:44	12:39
<b>Maarkedal</b> <b>Nukerke</b> ↑ Kortekeer, ↖ Heidje, ↖ Rijksweg (N60)	59.3	62.9	12:49	12:44	12:39
<b>Oudenaarde</b> <b>Leupegem</b> ↑ Rijksweg (N60), ↗ Mariaborrestraat	61.2	61.0	12:52	12:47	12:42
<b>Maarkedal</b> <b>Etikhove</b> ⚠ (2400m) - ↖ ↗ Mariaborrestraat, ↗ Steenbeekdries	61.3	60.9	12:52	12:47	12:42
<b>Helling / Côte 3: Steenbeekdries</b> <i>(600m - av. 4,5% - max. 8%)</i> , ↖ Stationsberg	61.4	60.8	12:52	12:47	12:42
⚠ ↑ Stationsberg (650m - afdaling- descente), ⚠ 86/40 (15h20 - 15h40), ↖ ↗ Nederholbeekstraat	62.5	59.7	12:54	12:49	12:44
<b>Maarkedal</b> ↑ Nederholbeekstraat, ↖ Boitsbank	62.6	59.6	12:54	12:49	12:44
<b>Etikhove</b> ↑ Boitsbank, ↖ Taaienberg	63.9	58.3	12:56	12:51	12:46
<b>Helling / Côte 4: Taaienberg</b> <i>(530m - av. 6,6% - max. 15,8%)</i> ↖ ↗ Poesthemstraat, ↗ Aatse heerweg	64.3	57.9	12:57	12:52	12:46
<b>Maarke-Kerkem</b> ↖ Delfdries, ↖ Leideveld	65.0	57.2	12:58	12:53	12:48
<b>Schorisse</b> ↑ Leideveld, ↗ Markette, ↖ Tenhoutsetraat	65.7	56.5	13:00	12:54	12:49
<b>Helling / Côte 5: Berg Ten Houte</b> <i>(1100m - av. 6% - max. 21%)</i> ⚠ ↗ Ronsestraat (N454)	66.7	55.5	13:01	12:55	12:50
<b>Ronse</b> ↑ Schorissesteenweg (N454), ↑ Louise-Mariestraat (N454), ↑ Ommegangstraat (N454), ↑ Ommegangstraat (N425), ↖ Hogerlucht, ↗ Kammeland, ↗ ↗ Broeke, ↗ ↗ Broeke, ↗ ↗ Kruisstraat (N60), ⚠ ↖ Zandstraat (N425)	70.4	51.8	13:07	13:01	12:56
	72.4	49.8	13:11	13:04	12:59

# Wegwijzer - Itinéraire

	km +	km -	36 km/h	38 km/h	40 km/h
<p><b>Helling / Côte 6: Kruisberg-Hotond</b> (1875m - av. 4,8% - max. 9%)</p> <p>↑ Zandstraat (N425), ↗ ↖ Berchemsesteenweg (N36), ⚠ ↗ Rozenaaksesteenweg</p>	79.9	42.3	13:23	13:16	13:10
<p><b>Mont-de-l'Enclus</b></p> <p><b>Rozenaken - Russeignies</b> ↑ Chaussée de Renaix, ↗ Rue des Chapelles, ↗ Rue du Trieu</p>	84.5	37.7	13:31	13:23	13:17
<p><b>Helling / Côte 7: Knokteberg - Trieu</b> (1100m - av. 4,9% - max. 11,8%)</p>	87.4	34.8	13:36	13:28	13:21
<p><b>Kluisbergen</b></p> <p><b>Kwaremont</b> ↑ Knoktestraat, ↗ Drogenbroodstraat, ↗ Ronde van Vlaanderenstraat, ↖ Ronsebaan (N36)</p> <p><b>Berchem</b> ↑ Stationsstraat (N36), ↑ Kerkstraat (N36), ↗ ↖ ↗ Oudenaardseweg (N8), ⚠ Schelde</p>	87.4	34.8	13:36	13:28	13:21
<p><b>Avelgem</b></p> <p><b>Kerkhove</b> ↑ Brugstraat (N8), ↗ ↗ Oudenaardsesteenweg (N453), ↖ Varentstraat (N382a)</p> <p>⚠ Varentstraat 2000m ↑ Varentstraat (N382a)</p>	93.2	29.0	13:45	13:37	13:30
<p><b>Anzegem</b></p> <p><b>Kaster</b> ↑ Varentstraat (N382a), ⚠ ↑ ↗ ↗ Tiegemstraat (N36)</p> <p><b>Tiegem</b> ⚠ ↑ Oostdorp (N36) ↗ ↗ ↗ Kapellestraat (N494)</p>	94.8	27.4	13:48	13:40	13:32
<p><b>Helling / Côte 8: Vossenhol</b> (1400m - av. 6,5% - max. 9%)</p>	95.3	26.9	13:49	13:40	13:33
<p>⊗ COLLECT ZONE - ZONE DE DECHETS</p> <p>↑ Bergstraat (N494)</p> <p><b>Anzegem</b> ↑ Berglaan (N494), ↗ ↗ Statiestraat (N382) - ⚠ ↗ ↗ ↗ Holstraat (voor spoorweg)</p>	97.4	24.8	13:52	13:44	13:36
<p><b>Helling / Côte 9: Holstraat</b> (1000m - av. 5,2% - max. 12%)</p> <p>↑ Greepstraat</p>	99.6	22.6	13:56	13:47	13:39
<p><b>Wortegem-Petegem</b></p> <p><b>Wortegem</b> ↑ Bosstraat, ↗ ↖ Zonnestraat, ↗ ↗ Oudenaardsesteenweg (N494), ⚠ ↖ Kruishoutemseweg (N494)</p>	99.8	22.4	13:56	13:48	13:40
<p><b>Kruisem</b></p> <p><b>Nokere</b> ↑ Kruishoutemseweg (N494), ↖ Nokeredorpstraat</p> <p><b>Helling / Côte 10: Nokereberg</b> (500m - av. 5,7% - max. 6,7%) ↑ Holstraat</p> <p><b>Kruishoutem</b> ↗ ↗ Beerstraat, ↖ Vandevoordeweg, ↗ ↖ Waregemsesteenweg (N437), ↗ Herlegemstraat</p>	100.9	21.3	13:58	13:49	13:41
<p>⚠ Herlegemstraat - 800m ↑ Herlegemstraat, ↗ Waregemsesteenweg (N437)</p>	104.0	18.2	14:03	13:54	13:46
<p>104.3</p>	17.9	14:04	13:55	13:46	
<p>109.6</p>	12.6	14:13	14:03	13:54	
<p>111.6</p>	10.6	14:16	14:06	13:57	
<p>112.2</p>	10.0	14:17	14:07	13:58	
<p>114.3</p>	7.9	14:20	14:10	14:01	

# Wegwijzer - Itinéraire

## Waregem

	km +	km -	36 km/h	38 km/h	40 km/h
(E17),  Kruishoutemseweg (N437),  Driekavenstraat,  Nokerseweg,  Bessemstraat,  Bergstraat,  (E17),  Karmeldreef,  (E17) Galgestraat,  Felix Verhaeghestraat,  Franklin Rooseveltlaan (N357)  ,  Vredestraat,  ,  Expresweg (N382),  Verbindingsweg (N382b)	115.6	6.6	14:23	14:13	14:03
<b>Aankomst - Arrivée</b>	122.2	0.0	14:34	14:23	14:13