




# ITINÉRAIRE-HORAIRE

KILOMÈTRES			ROUTE	ITINÉRAIRE	HEURE DE PASSAGE				
Partiels	À parcourir	Parcourus			40 km/h	42 km/h	44 km/h		
<b>AVEYRON</b>									
	<b>198,7</b>	<b>0</b>		<b>VILLEFRANCHE - DE - ROUERQUE</b>		<b>11:00</b>	<b>11:00</b>	<b>11:00</b>	
<b>4,7</b>	<b>198,7</b>	<b>0</b>	<b>D47</b>	<b>Ordiget - Départ Réel</b>	<i>Km0</i>	<b>11:10</b>	<b>11:10</b>	<b>11:10</b>	
2,0	196,7	2,0		Orlhonac		11:13	11:12	11:12	
3,1	193,6	5,1		Les Fénials		11:17	11:17	11:16	
0,3	193,3	5,4		Floirac		11:18	11:17	11:17	
1,8	191,5	7,2		Monteils		11:20	11:20	11:19	
3,9	187,6	11,1		CR D47 - D149		11:26	11:25	11:25	
4,3	183,3	15,4	D149	Najac (D149 - D39 - VC - D594)		11:33	11:32	11:31	
<b>3,5</b>	<b>179,8</b>	<b>18,9</b>		<b>Côte de Najac (2,2 km à 7,8 %)</b>	<b>3</b>	<b>11:38</b>	<b>11:37</b>	<b>11:35</b>	
2,5	177,3	21,4		CR D594 - D47		11:42	11:40	11:39	
<b>2</b>	<b>175,3</b>	<b>23,4</b>	<b>D47</b>	<b>TARN-ET-GARONNE</b>			<b>11:45</b>	<b>11:43</b>	<b>11:41</b>
2,1	173,2	25,5	D106	Saint-Vincent (D106 - D958)		11:48	11:46	11:44	
2,0	171,2	27,5	D958	Varen		11:51	11:49	11:47	
2,6	168,6	30,1		Lexos		11:55	11:53	11:51	
<b>1,8</b>	<b>166,8</b>	<b>31,9</b>		<b>ZC 1</b>		<b>11:57</b>	<b>11:55</b>	<b>11:53</b>	
2,2	166,4	32,3		CR D958 - D115		11:58	11:56	11:54	
<b>1,8</b>	<b>164,6</b>	<b>34,1</b>	<b>D115</b>	<b>TARN</b>			<b>12:01</b>	<b>11:58</b>	<b>11:56</b>
0,6	164,0	34,7		Montrosier (près)		12:02	11:59	11:57	
<b>1,4</b>	<b>162,6</b>	<b>36,1</b>		<b>TARN-ET-GARONNE</b>			<b>12:04</b>	<b>12:01</b>	<b>11:59</b>
0,7	161,9	36,8		Feneyrols (près)		12:05	12:02	12:00	
1,6	160,3	38,4		Teussac		12:07	12:04	12:02	
3,5	156,8	41,9		Marsac		12:12	12:09	12:07	
1,3	155,5	43,2		Saint-Antonin-Noble-Val (D115 - D19 - D958)		12:14	12:11	12:08	
<b>4,5</b>	<b>151,0</b>	<b>47,7</b>	<b>D958</b>	<b>Côte de Saint-Antonin (3,2 km à 5,1 %)</b>	<b>3</b>	<b>12:21</b>	<b>12:18</b>	<b>12:15</b>	
5,0	146,0	52,7		Carème		12:29	12:25	12:21	
<b>2,5</b>	<b>143,5</b>	<b>55,2</b>		<b>TARN</b>			<b>12:32</b>	<b>12:28</b>	<b>12:25</b>
0,1	143,4	55,3		Forêt de la Garrigue (Penne)		12:32	12:29	12:25	
<b>1,2</b>	<b>142,2</b>	<b>56,5</b>		<b>TARN-ET-GARONNE</b>			<b>12:34</b>	<b>12:30</b>	<b>12:27</b>
3,7	138,5	60,2		Montricoux (D958 - Chemin de Ronde - D964 - D78)		12:40	12:36	12:32	
3,5	135,0	63,7	D78	La Mouline		12:45	12:41	12:36	
<b>2,7</b>	<b>132,3</b>	<b>66,4</b>		<b>ZC 2</b>		<b>12:49</b>	<b>12:44</b>	<b>12:40</b>	
3,8	131,2	67,5		Bioule		12:51	12:46	12:42	
5,9	125,3	73,4		Réalville (D78 - D820 - D40)		13:00	12:54	12:50	
0,8	124,5	74,2	D40	Passage à niveau n° 647		13:01	12:56	12:51	
1,3	123,2	75,5		CR D40 - D78		13:03	12:57	12:52	
1,1	122,1	76,6	D78	Saint-Nazaire (D78 - D66)		13:04	12:59	12:54	
<b>4,5</b>	<b>117,6</b>	<b>81,1</b>	<b>D66</b>	<b>Côte de Mirabel (1,3 km à 7 %) (D66 - D40)</b>	<b>3</b>	<b>13:11</b>	<b>13:05</b>	<b>13:00</b>	
5,6	112,0	86,7	D40	CR D40 - D959		13:20	13:13	13:08	
0,6	111,4	87,3	D959	Léribosc (D959 - D40)		13:20	13:14	13:09	
5,7	105,7	93,0	D40	CR D40 C4		13:29	13:22	13:16	
1,8	103,9	94,8	C4	Saint Maurice (C1 - D78 - C17)		13:32	13:25	13:19	
2,1	101,8	96,9	C17	CR C17 - D927 - D45		13:35	13:28	13:22	
0,8	101,0	97,7	D45	Pont sur le Tarn		13:36	13:29	13:23	
1,0	100,0	98,7		CR D45 - D42		13:38	13:31	13:24	
1,7	98,3	100,4	D42	Meauzac		13:40	13:33	13:26	
<b>3,1</b>	<b>95,2</b>	<b>103,5</b>		<b>ZC 3</b>		<b>13:45</b>	<b>13:37</b>	<b>13:31</b>	
3,7	91,5	107,2		La Ville-Dieu-du-Temple (D42 - D958 - D14)		13:50	13:43	13:36	
0,1	91,4	107,3	D14	Passage à niveau n° 163		13:50	13:43	13:36	
4,9	86,5	112,2		CR D813 - D14 (Saint-Porquier)		13:58	13:50	13:43	
3,5	83,0	115,7	D14	CR D45 - D14		14:03	13:55	13:47	
0,5	82,5	116,2	D14	Pont sur la Garonne		14:04	13:56	13:48	
2,0	80,5	118,2		Passage à niveau (désaffecté) n° 4		14:07	13:58	13:51	
1,0	79,5	119,2		Lafitte		14:08	14:00	13:52	
2,7	76,8	121,9		Labourgade		14:12	14:04	13:56	
2,4	74,4	124,3		Larrazet (D14 - D928)		14:16	14:07	13:59	
6,9	67,5	131,2	D928	Radar fixe		14:26	14:17	14:08	
1,5	66,0	132,7		Beaumont-de-Lomagne (D928 - Av. du Quercy - Rue Nationale - Rue Pierre de Fermat - Place Jean Moulin - Av. de Gascogne - D928)		14:29	14:19	14:10	
0,9	65,1	133,6		Passage à niveau (désaffecté)		14:30	14:20	14:12	
<b>2,8</b>	<b>62,3</b>	<b>136,4</b>		<b>ZC4</b>		<b>14:34</b>	<b>14:24</b>	<b>14:16</b>	
<b>6,3</b>	<b>58,8</b>	<b>139,9</b>		<b>Gimat</b>	<b>5</b>	<b>14:39</b>	<b>14:29</b>	<b>14:20</b>	
<b>2,9</b>	<b>55,9</b>	<b>142,8</b>		<b>GERS</b>			<b>14:44</b>	<b>14:34</b>	<b>14:24</b>
3,0	52,9	145,8		Solomiac (D958 - D151)		14:48	14:38	14:28	
3,9	49,0	149,7	D151	Homps		14:54	14:43	14:34	
3,4	45,6	153,1		Monfort (D151 - D654 - D151)		14:59	14:48	14:38	
3,8	41,8	156,9	D151	Sainte-Gemme		15:05	14:54	14:43	
5,3	36,5	162,2		Maravat		15:13	15:01	14:51	
1,0	35,5	163,2		Puycasquier (près)		15:14	15:03	14:52	
3,9	31,6	167,1		Tourrenquets		15:20	15:08	14:57	
2,0	29,6	169,1		Mirepoix (D151 - D172)		15:23	15:11	15:00	
3,6	26,0	172,7	D172	Sainte-Christie		15:29	15:16	15:05	

KILOMÈTRES			ROUTE	ITINÉRAIRE	HEURE DE PASSAGE		
Partiels	À parcourir	Parcourus			40 km/h	42 km/h	44 km/h
1,6	24,4	174,3		CR D172 RN21 D177	15:31	15:19	15:07
0,1	24,3	174,4	D177	Passage à niveau (désaffecté)	15:31	15:19	15:07
<b>1,6</b>	<b>22,7</b>	<b>176</b>		<b>Roquefort</b> 	<b>15:34</b>	<b>15:21</b>	<b>15:10</b>
<b>0,1</b>	<b>22,6</b>	<b>176,1</b>		<b>ZC5</b> 	<b>15:34</b>	<b>15:21</b>	<b>15:10</b>
5,2	17,5	181,2		CR D177 - D148	15:41	15:28	15:17
1,7	15,8	182,9	D148	Mérens	15:44	15:31	15:19
3,6	12,2	186,5		Peyrusse-Massas (près)	15:49	15:36	15:24
1,8	10,4	188,3	D272	Roquelaure-Hardéou (D148 - D272)	15:52	15:39	15:26
1,1	9,3	189,4		Roquelaure (D272 - Route de Roquelaure)	15:54	15:40	15:28
1,7	7,6	191,1	VC	Mazères	15:56	15:43	15:30
4,9	2,7	196,0		Auch - entrée (Rue du 8 Mai - Bvd Roquelaure - Rue de Chateaudun - Rue de Lorraine - Rue Gambetta)	16:04	15:50	15:37
<b>2,7</b>	<b>0</b>	<b>198,7</b>		<b>AUCH</b> 	<b>16:08</b>	<b>15:53</b>	<b>15:40</b>

*L'arrivée sera jugée Place de la Libération au bout d'une ligne droite de 200m.*