

# 1ª etapa

## CALELLA - CALELLA

178,4 km. Lunes, 22 de marzo de 2021

### PPO:

N-II - Carrer Francesc Macià.  
GPS: 41.612060 , 2.650368

### FIRMA:

11:00 a 12:15  
Plaça San Telm.  
GPS: 41.611457 , 2.655081

### LLAMADA:

12:20  
Riera Capaspre.














### CIERRE DE CONTROL:














12 %

### SALIDA NEUTRALIZADA:

12:25

Por Riera Capaspre, por la derecha a Girona por N-II (5,8 km).

Altitud	Itinerario	Kilómetros		Km/h			
		Parciales	Recorridos	Faltan	39	41	43
<b>PROVINCIA DE BARCELONA</b>							
10	 SALIDA REAL en hito 673 de la N-II.	0	<b>0</b>	178,4	12:35	<b>12:35</b>	12:35
10	 SANTA SUSANNA, sigue Rotondas N-II.	0,3	<b>0,3</b>	178,1	12:35	<b>12:35</b>	12:35
5	MALGRAT DE MAR(exterior), sigue N-II.	0,9	<b>1,2</b>	177,2	12:36	<b>12:36</b>	12:36
15	Por la derecha a Palafolls / Blanes, por la B-682.	1,8	<b>3</b>	175,4	12:39	<b>12:39</b>	12:39
20	PALAFOLLS sigue B-682.	1,5	<b>4,5</b>	173,9	12:41	<b>12:41</b>	12:41
10	<b>PROVINCIA DE GIRONA</b> - sobre pont de La Tordera, sigue GI-682.	1,4	<b>5,9</b>	172,5	12:44	<b>12:43</b>	12:43
15	 BLANES, rotondas recto a Lloret por la GI-682.	1,1	<b>7</b>	171,4	12:45	<b>12:45</b>	12:44
20	 LLORET DE MAR - Rotondas, Avgda. Vila de Blanes, Avgda. Vila de Tossa, sigue GI-682.	4,9	<b>11,9</b>	166,5	12:53	<b>12:52</b>	12:51
30	 TOSSA DE MAR (Resaltos) Rotonda recto, Rotonda izquierda por Avinguda Ferran Agulló, rotonda izquierda por Avgda. Catalunya.	12,3	<b>24,2</b>	154,2	13:12	<b>13:10</b>	13:08
10	 <b>SI</b> SPRINT INTERMEDIO frente entrada instituto, en el número 19 de Avgda. Catalunya y sigue GI-681.	0,9	<b>25,1</b>	153,3	13:13	<b>13:11</b>	13:10
135	 TÚNEL 50m, sigue GI-681.	8,6	<b>33,7</b>	144,7	13:26	<b>13:24</b>	13:22
160	 Rotonda recto y Rotonda izquierda a Lloret de Mar por C-35.	6,2	<b>39,9</b>	138,5	13:36	<b>13:33</b>	13:30
145	Incorporación, dirección Lloret de Mar, a C-35	0,7	<b>40,6</b>	137,8	13:37	<b>13:34</b>	13:31
85	Por la derecha salida 85 a Santa Coloma F.- Lloret M. -Vidreres por C-63.	7,7	<b>48,3</b>	130,1	13:49	<b>13:45</b>	13:42
80	Por la derecha a Vidreres por C-63.	0,6	<b>48,9</b>	129,5	13:50	<b>13:46</b>	13:43
90	VIDRERES por carrer Lloret.	0,2	<b>49,1</b>	129,3	13:50	<b>13:46</b>	13:43
85	 <b>SI</b> SPRINT INTERMEDIO frente (Farmacia) número 31 de carrer Lloret. Sigue carrer Lloret, rotonda izquierda Carrer Costa Brava y sigue C-63.	0,4	<b>49,5</b>	128,9	13:51	<b>13:47</b>	13:44
90	 Rotonda recto paso sobre AP-7 sigue por C-63.	2,3	<b>51,8</b>	126,6	13:54	<b>13:50</b>	13:47
70	SILS por carrer de Ponent, Urb. Les Mallorquines y sigue C-63.	1,5	<b>53,3</b>	125,1	13:57	<b>13:52</b>	13:49
85	RIUDARENES sigue C-63.	3,2	<b>56,5</b>	121,9	14:01	<b>13:57</b>	13:53
125	SANTA COLOMA DE FARNERS (Pilonos centrales) por Ctra. De Sils, rotonda recto, derecha Ctra. Anglès y sigue C-152.	4,6	<b>61,1</b>	117,3	14:09	<b>14:04</b>	14:00
210	Recto, paso sobre C-25 dirección Anglès por C-63.	4,8	<b>65,9</b>	112,5	14:16	<b>14:11</b>	14:06
240	SANT MARTÍ SAPRESA (exterior) sigue C-63.	3,8	<b>69,7</b>	108,7	14:22	<b>14:17</b>	14:12
150	ANGLÈS por avinguda Santa Coloma y Carrer Industria.	4,1	<b>73,8</b>	104,6	14:28	<b>14:22</b>	14:17
135	Giro a la izquierda por Ctra. Osor dirección Sant Hilari Sacalm por GI-542.	0,9	<b>74,7</b>	103,7	14:29	<b>14:24</b>	14:19
310	 OSOR (Resaltos, Atención paso estrecho) sigue GI-542.	8,5	<b>83,2</b>	95,2	14:43	<b>14:36</b>	14:31
750	SANT HILARI SACALM (Resaltos) por Ctra. Font Picant y Carrer Dr. Morales.	14,9	<b>98,1</b>	80,3	15:05	<b>14:58</b>	14:51
760	 <b>100</b> SPRINT EDICIÓ 100 frente número 26 de Carrer Dr. Morales. ATENCIÓN giro a la derecha hacia Font Vella por Carrer Passeig Font del Cirerer.	0,8	<b>98,9</b>	79,5	15:07	<b>14:59</b>	14:53
780	Rotonda por la derecha a Pla de las Arenas por GI-541.	0,7	<b>99,6</b>	78,8	15:08	<b>15:00</b>	14:53
795	 <b>EMPIEZA PUERTO</b> - hito 8 - Rampas en 3,7 Km- Desnivel medio 4,5%- Rampas máximas 6% sigue GI-541.	0,3	<b>99,9</b>	78,5	15:08	<b>15:01</b>	14:54

Altitud	Itinerario	Kilómetros			Km/h		
		Parciales	Recorridos	Faltan	39	41	43
960	 <b>PORT DE LES GUILLERIES (P.M. 2ª Cat.)</b> Frente Cartel desvío Sant Sadurní.	3,7	<b>103,6</b>	74,8	15:14	<b>15:06</b>	14:59
955	ATENCIÓN se sigue recto a Espinelves por GIV-5411.	0,2	<b>103,8</b>	74,6	15:14	<b>15:06</b>	14:59
940	Frente Hito 3 de la GIV-5411.	3	<b>106,8</b>	71,6	15:19	<b>15:11</b>	15:04
805	Giro a la izquierda, giro a la derecha y rotonda recto a Espinelves por GI-543.	2,7	<b>109,5</b>	68,9	15:23	<b>15:15</b>	15:07
755	Giro a la izquierda a Viladrau por GI-543.	1,4	<b>110,9</b>	67,5	15:25	<b>15:17</b>	15:09
760	 <b>EMPIEZA PUERTO</b> - hito 15 - Rampas en 12,3 Km- Desnivel medio 4%- Rampas máximas 10% sigue GI-543.	0,9	<b>111,8</b>	66,6	15:27	<b>15:18</b>	15:11
880	Giro a la izquierda a Santa Fe del Montseny por GIV-5201 y GIV-5114.	1,9	<b>113,7</b>	64,7	15:29	<b>15:21</b>	15:13
1175	<b>PROVINCIA DE BARCELONA</b> sigue BV-5114.	8,3	<b>122</b>	56,4	15:42	<b>15:33</b>	15:25
1270	 <b>PORT DE SANTA FE DEL MONTSENY (P.M. 1ª Cat.)</b> Km 24,5, frente señal Peligro por Nieve. Descenso rápido por BV-5114.	2,1	<b>124,1</b>	54,3	15:45	<b>15:36</b>	15:28
1145	SANTA FE DEL MONTSENY, frente km 21, sigue BV-5114.	3,6	<b>127,7</b>	50,7	15:51	<b>15:41</b>	15:33
1135	 ATENCIÓN Giro a la derecha, estrecho, a La Costa del Montseny/Turó de l'Home por BV-5119.	0,7	<b>128,4</b>	50	15:52	<b>15:42</b>	15:34
1225	 COLL DE SANTA HELENA, paso no puntuable, se inicia descenso pronunciado y sinuoso, sigue BV-5119.	2	<b>130,4</b>	48	15:55	<b>15:45</b>	15:36
685	LA COSTA DEL MONTSENY sigue BV-5119.	9,3	<b>139,7</b>	38,7	16:09	<b>15:59</b>	15:49
405	MOSQUEROLES sigue BV-5119.	4,9	<b>144,6</b>	33,8	16:17	<b>16:06</b>	15:56
295	 Rotonda recto a Sant Celoni por BV-5114.	2,2	<b>146,8</b>	31,6	16:20	<b>16:09</b>	15:59
175	 SANT CELONI (ATENCIÓN Uñas Aparcamientos y paso estrecho) por Ctra. Campins, derecha Carrer Campins, izquierda Avgda Hospital, derecha Carrer Major, Carrer Dr. Trueta y rotonda por la derecha a Barcelona por C-35.	3,4	<b>150,2</b>	28,2	16:26	<b>16:14</b>	16:04
150	Incorporación, dirección Barcelona, a C-35.	1,7	<b>151,9</b>	26,5	16:28	<b>16:17</b>	16:06
155	Por la derecha a Arenys de M. - Vallgorguina por C-61.	0,4	<b>152,3</b>	26,1	16:29	<b>16:17</b>	16:07
155	 Rotonda izquierda y rotonda recto a Vallgorguina, paso sobre AP-7, sigue por C-61.	0,2	<b>152,5</b>	25,9	16:29	<b>16:18</b>	16:07
215	VALLGORGUINA, sigue C-61.	5	<b>157,5</b>	20,9	16:37	<b>16:25</b>	16:14
275	 <b>EMPIEZA PUERTO</b> - hito 10 - Rampas en 1,3 Km- Desnivel medio 5,5%- Rampas máximas 6% sigue C-61.	2,6	<b>160,1</b>	18,3	16:41	<b>16:29</b>	16:18
355	 <b>PORT DE COLLSACREU (P.M. 3ª Cat.)</b> Frente cartel desvío Collsacreu. Descenso rápido en 3 Km, sigue C-61.	1,3	<b>161,4</b>	17	16:43	<b>16:31</b>	16:20
195	Por la izquierda a Sant Iscle de Vallalta por BV-5111.	3,1	<b>164,5</b>	13,9	16:48	<b>16:35</b>	16:24
65	 SANT ISCLE DE VALLALTA - Precaución resaltos y paso estrecho, sigue BV-5128.	6,2	<b>170,7</b>	7,7	16:57	<b>16:44</b>	16:33
30	SANT CEBRIÀ DE VALLALTA- Precaución resaltos, sigue BV-5128.	3,1	<b>173,8</b>	4,6	17:02	<b>16:49</b>	16:37
25	SANT POL DE MAR sigue BV-5128.	0,1	<b>173,9</b>	4,5	17:02	<b>16:49</b>	16:37
25	Por la derecha sobre Puente.	0,2	<b>174,1</b>	4,3	17:02	<b>16:49</b>	16:37
20	Por la izquierda a Girona por N-II.	0,2	<b>174,3</b>	4,1	17:03	<b>16:50</b>	16:38
10	Incorporación recto a N-II.	0,1	<b>174,4</b>	4	17:03	<b>16:50</b>	16:38
25	SANT POL DE MAR (Atención Pilonas centrales), sigue N-II.	0,5	<b>174,9</b>	3,5	17:04	<b>16:50</b>	16:39
25	 CALELLA - Rotonda por la derecha a Girona N-II y Calle Sant Jaume.	2,8	<b>177,7</b>	0,7	17:08	<b>16:55</b>	16:42
15	 CALELLA - <b>META</b> en carrer de Sant Jaume, 87.	0,7	<b>178,4</b>	0	17:09	<b>16:56</b>	16:43

#### GPS: 41.61297, 2.65244

La línea de meta está al final de una recta de 500m, a la que precede una rotonda.

Control Médico: en línea de llegada.

Esta etapa transcurre por las comarcas de: Gironès, Maresme, Osona, Selva y Vallès Oriental.