









km do mety to go	km od startu from start	Miejscowość / Itinéraires	43.0 km/h	42.0 km/h	41.0 km/h	40.0 km/h
<b>216,4</b>	<b>0,0</b>	<b>START OSTRY, LUBLIN, UL. ZEMBORZYCKA</b> 	<b>13:30</b>	<b>13:30</b>	<b>13:30</b>	<b>13:30</b>
208,6	7,8	Prawiedniki	13:40	13:41	13:41	13:41
203,9	12,5	Tuszów	13:47	13:47	13:48	13:48
195,5	20,9	DW 836	13:59	13:59	14:00	14:01
194,9	21,5	Bychawa	14:00	14:00	14:01	14:02
193,9	22,5	Bychawa, skręt w lewo, ul. 11 Listopada 	14:01	14:02	14:02	14:03
193,7	22,7	Bychawa, skręt w prawo, ul. Partyzantów 	14:01	14:02	14:03	14:04
185,4	31,0	Stara Wieś Druga, skręt w prawo, kierunek Kraśnik 	14:13	14:14	14:15	14:16
185,3	31,1	Stara Wieś Druga, skręt w lewo, kierunek Batorz 	14:13	14:14	14:15	14:16
175,6	40,8	Skręt w prawo 	14:26	14:28	14:29	14:31
175,1	41,3	Wólka Batorska	14:27	14:29	14:30	14:31
171,0	45,4	Batorz	14:33	14:34	14:36	14:38
<b>169,3</b>	<b>47,1</b>	<b>Premia Lotna LOTTO, Batorz, Powiat Janowski</b> 	<b>14:35</b>	<b>14:37</b>	<b>14:38</b>	<b>14:40</b>
<b>165,9</b>	<b>50,5</b>	<b>Premia Górská PZU III kat., Błażek</b> 	<b>14:40</b>	<b>14:42</b>	<b>14:43</b>	<b>14:45</b>
164,4	52,0	Skręt w lewo 	14:42	14:44	14:46	14:48
157,6	58,8	Skręt w lewo, kierunek Antolin 	14:52	14:54	14:56	14:58
154,1	62,3	Antolin	14:56	14:59	15:01	15:03
153,8	62,6	Skręt w prawo 	14:57	14:59	15:01	15:03
151,7	64,7	Skręt w prawo 	15:00	15:02	15:04	15:07
<b>150,5</b>	<b>65,9</b>	<b>Premia Górská PZU III kat., Antolin</b> 	<b>15:01</b>	<b>15:04</b>	<b>15:06</b>	<b>15:08</b>
149,8	66,6	Skręt w prawo, kierunek Janów Lubelski 	15:02	15:05	15:07	15:09
146,2	70,2	Skręt w lewo, kierunek Branew 	15:07	15:10	15:12	15:15
<b>144,8</b>	<b>71,6</b>	<b>Premia Lotna LOTTO, Godziszów, Powiat Janowski</b> 	<b>15:09</b>	<b>15:12</b>	<b>15:14</b>	<b>15:17</b>
140,0	76,4	Skręt w lewo, kierunek Goraj 	15:16	15:19	15:21	15:24
135,5	80,9	Chrzanów	15:22	15:25	15:28	15:31
135,3	81,1	Rondo 	15:23	15:25	15:28	15:31
130,7	85,7	Otroczy	15:29	15:32	15:35	15:38
130,4	86,0	Skręt w prawo, kierunek Huta Turobińska 	15:30	15:32	15:35	15:39
124,4	92,0	Huta Turobińska	15:38	15:41	15:44	15:48
122,2	94,2	Skręt w prawo, kierunek Przemyśl 	15:41	15:44	15:47	15:51
122,0	94,4	Skręt w lewo, kierunek Radecznicza 	15:41	15:44	15:48	15:51
117,2	99,2	Gilów	15:48	15:51	15:55	15:58
<b>110,8</b>	<b>105,6</b>	<b>Premia Górská PZU III kat., Hosznia Abramowska</b> 	<b>15:57</b>	<b>16:00</b>	<b>16:04</b>	<b>16:08</b>
109,3	107,1	Albinów Mały	15:59	16:03	16:06	16:10
105,1	111,3	Skręt w lewo, kierunek Frampol 	16:05	16:09	16:12	16:16
<b>99,9</b>	<b>116,5</b>	<b>Premia Specjalna 100 lat Przeglądu Sportowego</b> 	<b>16:12</b>	<b>16:16</b>	<b>16:20</b>	<b>16:24</b>
99,2	117,2	Skręt w prawo, kierunek Radecznicza 	16:13	16:17	16:21	16:25
95,4	121,0	Skręt w lewo, kierunek Radecznicza 	16:18	16:22	16:27	16:31



ORIENTACYJNY CZAS PRZEJAZDU | TIME SCHEDULE

km do mety to go	km od startu from start	Miejscowość / Itineraies		43.0 km/h	42.0 km/h	41.0 km/h	40.0 km/h
92,3	124,1	Skręt w prawo, kierunek Gilów	↗	16:23	16:27	16:31	16:36
88,4	128,0	Skręt w prawo, kierunek Szczepieszyn	↗	16:28	16:32	16:37	16:42
82,1	134,3	Skręt w lewo, kierunek Kitów	↖	16:37	16:41	16:46	16:51
77,5	138,9	Skręt w prawo, kierunek Nielisz	↗	16:43	16:48	16:53	16:58
71,9	144,5	Skręt w lewo, kierunek Nielisz	↖	16:51	16:56	17:01	17:06
70,1	146,3	Skręt w lewo, DW837	↖	16:54	16:59	17:04	17:09
68,8	147,6	Skręt w prawo, kierunek Ujazdów	↗	16:55	17:00	17:06	17:11
59,6	156,8	Skręt w prawo	↗	17:08	17:14	17:19	17:25
56,3	160,1	Skręt w lewo, kierunek Chorupnik	↖	17:13	17:18	17:24	17:30
54,9	161,5	Skręt w prawo, kierunek Dworzyska	↗	17:15	17:20	17:26	17:32
50,4	166,0	Skręt w lewo, kierunek Krasnystaw	↖	17:21	17:27	17:32	17:39
46,8	169,6	Krasnystaw		17:26	17:32	17:38	17:44
45,1	171,3	Skręt w lewo, DW842	↖	17:29	17:34	17:40	17:46
43,3	173,1	Skręt w prawo	↗	17:31	17:37	17:43	17:49
43,0	173,4	UWAGA!!! WARNING!!! kostka brukowa (paving)		17:31	17:37	17:43	17:50
42,8	173,6	Koniec kostki brukowej (end of paving)		17:32	17:38	17:44	17:50
42,8	173,6	Skręt w prawo, ul. Krakowskie Przedmieście	↗	17:32	17:38	17:44	17:50
40,1	176,3	Rondo	⚠	17:36	17:41	17:48	17:54
<b>39,7</b>	<b>176,7</b>	<b>Premia Lotna LOTTO, Krasnystaw, Powiat Krasnystaw</b>	🚫	<b>17:36</b>	<b>17:42</b>	<b>17:48</b>	<b>17:55</b>
39,1	177,3	Rondo	⚠	17:37	17:43	17:49	17:55
32,2	184,2	Skręt w lewo	↖	17:47	17:53	17:59	18:06
25,3	191,1	Rejowiec		17:56	18:03	18:09	18:16
12,4	204	Chełm		18:14	18:21	18:28	18:36
11,5	204,9	Rondo	⚠	18:15	18:22	18:29	18:37
9,1	207,3	Rondo	⚠	18:19	18:26	18:33	18:40
8,4	208,0	WNR, al. Armii Krajowej	⤵	18:20	18:27	18:34	18:42
8,2	208,2	Rondo	⚠	18:20	18:27	18:34	18:42
7,5	208,9	Linia mety, ul. Lubelska, (początek okrążenia)		18:21	18:28	18:35	18:43
6,6	209,8	Rondo	⚠	18:22	18:29	18:37	18:44
6,4	210,0	Rondo	⚠	18:23	18:30	18:37	18:45
5,6	210,8	Nawrót 360° na drugą nitkę I Armii Wojska Polskiego		18:24	18:31	18:38	18:46
4,7	211,7	Rondo	⚠	18:25	18:32	18:39	18:47
4,0	212,4	Rondo	⚠	18:26	18:33	18:40	18:48
3,5	212,9	Skręt w lewo, ul. 11-tego Listopada	↖	18:27	18:34	18:41	18:49
2,0	214,4	Skręt w prawo, ul. Mikołaja Kopernika	↗	18:29	18:36	18:43	18:51
1,5	214,9	Skręt w lewo, ul. Obłowska	↖	18:29	18:37	18:44	18:52
1,2	215,2	Rondo	⚠	18:30	18:37	18:44	18:52
0,7	215,7	Rondo	⚠	18:30	18:38	18:45	18:53
<b>0,0</b>	<b>216,4</b>	<b>META I ETAPU, CHEŁM</b>	🏁	<b>18:31</b>	<b>18:39</b>	<b>18:46</b>	<b>18:54</b>