









ALTIUDINE ALTITUDE	LOCALITÀ / PLACE		KM PARZIALI PARTIAL KM	KM PERCORSI COVERED KM	KM DA PERCORRERE KM TO BE COVERED	MEDIA ORARIA AVERAGE SPEED				
						41 km/h	43 km/h	45 km/h		
<b>PROVINCIA DI LUCCA</b>										
	<b>3</b>	<b>LIDO DI CAMAIORE</b>	↑	<b>Villaggio di Partenza</b>	<b>3,0</b>			<b>12.30</b>	<b>12.30</b>	<b>12.30</b>
	<b>3</b>	<b>LIDO DI CAMAIORE</b>	↑	<b>km 0</b>	<b>0,0</b>	<b>0,0</b>	<b>156,0</b>	<b>12.35</b>	<b>12.35</b>	<b>12.35</b>
	9	Capezzano Pianore	→	sr.439	3,0	3,0	153,0	12.39	12.39	12.39
	16	Ponte di Sasso	↑	sr.439	0,5	3,5	152,5	12.40	12.40	12.40
	7	Stiava	↑	sp.34	6,4	9,9	146,1	12.48	12.48	12.47
	<b>224</b>	<b>Pituro</b>	↑	<b>sp.34</b>	<b>3,9</b>	<b>13,8</b>	<b>142,2</b>	<b>12.59</b>	<b>12.58</b>	<b>12.57</b>
	212	Montemagno	→	sp.1	3,2	17,0	139,0	13.04	13.02	13.00
	35	Camaiole	←	v.Oberdan-sp.1	5,7	22,7	133,3	13.11	13.09	13.07
	16	Ponte di Sasso	↑	sr.439	4,3	27,0	129,0	13.17	13.14	13.12
	7	Stiava	↑	sp.34	6,4	33,4	122,6	13.25	13.22	13.20
	<b>224</b>	<b>Pituro</b>	↑	<b>sp.34</b>	<b>3,9</b>	<b>37,3</b>	<b>118,7</b>	<b>13.36</b>	<b>13.33</b>	<b>13.29</b>
	212	Montemagno	→	sp.1	3,2	40,5	115,5	13.40	13.36	13.33
	35	Camaiole	←	v.Oberdan-sp.1	5,8	46,3	109,7	13.48	13.44	13.40
	16	Ponte di Sasso	↑	sr.439	4,3	50,6	105,4	13.53	13.49	13.45
	7	Stiava	↑	sp.34	6,4	57,0	99,0	14.02	13.57	13.53
	<b>224</b>	<b>Pituro</b>	↑	<b>sp.34-sp.1</b>	<b>3,9</b>	<b>60,9</b>	<b>95,1</b>	<b>14.13</b>	<b>14.07</b>	<b>14.02</b>
	212	Montemagno	↑	sp.1	3,2	64,1	91,9	14.17	14.11	14.06
	35	Camaiole	↑	v.Fondi-sp.1	5,8	69,9	86,1	14.25	14.18	14.13
	9	Capezzano Pianore	→	sr.439	4,1	74,0	82,0	14.30	14.24	14.18
	19	Pietrasanta	↑	P.Carducci-sr.439	4,7	78,7	77,3	14.37	14.30	14.25
	36	Vallecchia	←	sp.9	3,6	82,3	73,7	14.43	14.36	14.30
	3	Vittoria Apuana	←	v.Italico	6,9	89,2	66,8	14.52	14.44	14.38
	3	Forte dei Marmi	↑	v.d.Repubblica	1,5	90,7	65,3	14.54	14.46	14.40
	3	Marina di Pietrasanta	↑	v.Roma	3,0	93,7	62,3	14.57	14.50	14.43
	3	LIDO DI CAMAIORE	↑	v.Bernardini	4,1	97,8	58,2	15.03	14.55	14.48
	9	Capezzano Pianore	↑	sr.439	5,3	103,1	52,9	15.11	15.03	14.56
	<b>19</b>	<b>Pietrasanta</b>	↑	<b>P.Carducci-sr.439</b>	<b>4,7</b>	<b>107,8</b>	<b>48,2</b>	<b>15.18</b>	<b>15.10</b>	<b>15.02</b>
	36	Vallecchia	←	sp.9	3,7	111,5	44,5	15.24	15.15	15.07
	3	Vittoria Apuana	←	v.Italico	6,8	118,3	37,7	15.32	15.23	15.15
	3	Forte dei Marmi	↑	v.d.Repubblica	1,5	119,8	36,2	15.34	15.25	15.17
	3	Marina di Pietrasanta	↑	v.Roma	3,0	122,8	33,2	15.38	15.29	15.21
	3	LIDO DI CAMAIORE	↑	v.Bernardini	4,1	126,9	29,1	15.44	15.34	15.25

ALTITUDINE ALTITUDE	LOCALITÀ / PLACE		KM PARZIALI PARTIAL KM	KM PERCORSI COVERED KM	KM DA PERCORRERE KM TO BE COVERED	MEDIA ORARIA AVERAGE SPEED			
						41 km/h	43 km/h	45 km/h	
9	Capezzano Pianore	↑	sr.439	5,4	132,3	23,7	15.52	15.42	15.33
19	Pietrasanta	↑	P.Carducci-sr.439	4,6	136,9	19,1	15.59	15.48	15.39
36	Vallecchia	←	sp.9	3,7	140,6	15,4	16.04	15.54	15.44
3	Vittoria Apuana	←	v.Italico	6,8	147,4	8,6	16.13	16.02	15.52
3	Forte dei Marmi	↑	v.d.Repubblica	1,5	148,9	7,1	16.15	16.04	15.54
3	Marina di Pietrasanta	↑	v.Roma	3,0	151,9	4,1	16.19	16.08	15.58
 3	<b>LIDO DI CAMAIORE</b>	↑	v.Bernardini	4,1	156,0	0,0	16.24	16.13	16.02

**NOTE / NOTES**

 **Traguardo Volante / Intermediate Sprint:**  
km 107.8 Pietrasanta

 **GPM / KOM:**  
km 13.8 - Pitoro - m 224  
km 37.3 - Pitoro - m 224  
km 60.9 - Pitoro - m 224