














km do mety to go	km od startu from start	Miejscowość / Itinéraires	44.0 km/h	43.0 km/h	42.0 km/h	41.0 km/h
200,8	0,0	START OSTRY, KALINOWICE 	14:00	14:00	14:00	14:00
193,1	7,7	Rachodoszcze	14:10	14:10	14:11	14:11
190,4	10,4	Suchowola	14:14	14:14	14:14	14:15
181,9	18,9	Krasnobród	14:25	14:26	14:27	14:27
180,9	19,9	Skręt w prawo 	14:27	14:27	14:28	14:29
179,6	21,2	Premia Lotna LOTTO, Krasnobród, Powiat Zamojski 	14:28	14:29	14:30	14:31
174,9	25,9	Premia Górská PZU III kat., Wólka Husińska 	14:35	14:36	14:37	14:37
172,0	28,8	Stanisławów	14:39	14:40	14:41	14:42
169,0	31,8	Skręt w prawo, DW853 	14:43	14:44	14:45	14:46
167,3	33,5	Przejazd kolejowy 	14:45	14:46	14:47	14:49
163,5	37,3	Premia Lotna LOTTO, Józefów 	14:50	14:52	14:53	14:54
162,9	37,9	Rondo 	14:51	14:52	14:54	14:55
162,4	38,4	Skręt w lewo, kierunek Wola Obszańska 	14:52	14:53	14:54	14:56
141,3	59,5	Skręt w prawo, kierunek Tarnogród 	15:21	15:23	15:25	15:27
139,2	61,6	Skręt w lewo, kierunek Moszczanica 	15:24	15:25	15:28	15:30
132,2	68,6	Skręt w prawo, kierunek Cewków 	15:33	15:35	15:38	15:40
129,4	71,4	Skręt w lewo, kierunek Oleszyce 	15:37	15:39	15:42	15:44
116,8	84,0	Uszkowce	15:54	15:57	16:00	16:02
114,0	86,8	Rondo 	15:58	16:01	16:04	16:07
113,4	87,4	Skręt w lewo, kierunek Nowa Grobla 	15:59	16:01	16:04	16:07
104,3	96,5	Nowa Grobla	16:11	16:14	16:17	16:21
103,7	97,1	Skręt w prawo, kierunek Laszki 	16:12	16:15	16:18	16:22
98,1	102,7	Skręt w prawo, kierunek Laszki 	16:20	16:23	16:26	16:30
94,5	106,3	Miękisz Stary	16:24	16:28	16:31	16:35
85,9	114,9	Skręt w prawo, kierunek Rzeszów 	16:36	16:40	16:44	16:48
84,6	116,2	Zwężenie drogi 	16:38	16:42	16:46	16:50
79,7	121,1	Rondo 	16:45	16:48	16:53	16:57
79,4	121,4	Skręt w lewo, kierunek Sośnica 	16:45	16:49	16:53	16:57
75,4	125,4	Wiadukt 	16:51	16:54	16:59	17:03
71,8	129,0	Niziny	16:55	17:00	17:04	17:08
69,0	131,8	Skręt w prawo, kierunek Przemyśl 	16:59	17:03	17:08	17:12
66,5	134,3	Skręt w prawo 	17:03	17:07	17:11	17:16
63,7	137,1	Bolestraszyce	17:06	17:11	17:15	17:20
56,9	143,9	Przemyśl	17:16	17:20	17:25	17:30
55,0	145,8	Skręt w lewo, ul. Borelowskiego 	17:18	17:23	17:28	17:33
54,5	146,3	Skręt w lewo, ul. Okulickiego 	17:19	17:24	17:29	17:34
54,3	146,5	Skręt w lewo, ul. Wybrzeże Wilsona 	17:19	17:24	17:29	17:34
53,6	147,2	Ostry skręt w lewo, ul. Jagiellońska 	17:20	17:25	17:30	17:35
50,1	150,7	Rondo 	17:25	17:30	17:35	17:40

km do mety to go	km od startu from start	Miejscowość / Itinéraires		44.0 km/h	43.0 km/h	42.0 km/h	41.0 km/h
49,7	151,1	Skręt w prawo, kierunek Arłamów	➤	17:26	17:30	17:35	17:41
38,4	162,4	Rondo	⚠	17:41	17:46	17:52	17:57
33,0	167,8	Skręt w lewo, kierunek Kalwaria Paćawska	➤	17:48	17:54	17:59	18:05
31,6	169,2	Skręt w prawo, kierunek Kalwaria Paćawska	➤	17:50	17:56	18:01	18:07
31,1	169,7	Kalwaria Paćawska		17:51	17:56	18:02	18:08
29,5	171,3	Premia Górską PZU II kat., Kalwaria Paćawska	🏆	17:53	17:59	18:04	18:10
26,6	174,2	Huwniki		17:57	18:03	18:08	18:14
25,9	174,9	Skręt w lewo	➤	17:58	18:04	18:09	18:15
26,4	174,4	Skręt w prawo	➤	17:57	18:03	18:09	18:15
24,1	176,7	Gruszowa		18:00	18:06	18:12	18:18
23,5	177,3	Premia Górską PZU III kat., Gruszowa	🏆	18:01	18:07	18:13	18:19
18,0	182,8	Aksmanice		18:09	18:15	18:21	18:27
16,1	184,7	Skręt w lewo	➤	18:11	18:17	18:23	18:30
14,5	186,3	Fredropol		18:14	18:19	18:26	18:32
12,0	188,8	Kniażyce		18:17	18:23	18:29	18:36
8,4	192,4	Pikulice		18:22	18:28	18:34	18:41
6,3	194,5	Przemysł		18:25	18:31	18:37	18:44
5,1	195,7	Skręt w lewo	➤	18:26	18:33	18:39	18:46
4,7	196,1	Rondo		18:27	18:33	18:40	18:46
1,7	199,1	Skręt w lewo, ul. Basztową	➤	18:31	18:37	18:44	18:51
1,3	199,5	Skręt w prawo, ul. Pelczara	➤	18:32	18:38	18:45	18:51
1,0	199,8	Skręt w lewo, ul. Tatarska	➤	18:32	18:38	18:45	18:52
0,2	200,6	Skręt w lewo, ul. Przemysłowa	➤	18:33	18:39	18:46	18:53
0,0	200,8	META II ETAPU, PRZEMYSŁ	🏁	18:33	18:40	18:46	18:53

