


































km do mety to go	km od startu from start	Miejscowość / Itineraies		42.0 km/h	41.0 km/h	40.0 km/h	39.0 km/h
226,4	0,0	START OSTRY, ZAHUTYŃ		13:10	13:10	13:10	13:10
223,1	3,3	Skręt w prawo, kierunek Komańcza DW892		13:14	13:14	13:14	13:15
222,3	4,1	Przejazd kolejowy		13:15	13:16	13:16	13:16
219,2	7,2	Tarnawa Dolna		13:20	13:20	13:20	13:21
218,6	7,8	Przejazd kolejowy		13:21	13:21	13:21	13:22
217,6	8,8	Skręt w lewo, kierunek Kalnica		13:22	13:22	13:23	13:23
216,1	10,3	Skręt w lewo		13:24	13:25	13:25	13:25
209,9	16,5	Skręt w lewo		13:33	13:34	13:34	13:35
209,1	17,3	Rondo		13:34	13:35	13:35	13:36
203,4	23,0	Uherce Mineralne		13:42	13:43	13:44	13:45
202,6	23,8	Skręt w prawo, kierunek Myczkowce		13:44	13:44	13:45	13:46
202,5	23,9	Przejazd kolejowy		13:44	13:44	13:45	13:46
200,6	25,8	Myczkowce		13:46	13:47	13:48	13:49
196,1	30,3	Bóbrka		13:53	13:54	13:55	13:56
194,1	32,3	Skręt w prawo, wjazd na DW895		13:56	13:57	13:58	13:59
193,7	32,7	Skręt w lewo, kierunek Ustianowa		13:56	13:57	13:59	14:00
191,4	35,0	Skręt w lewo, kierunek Solina		14:00	14:01	14:02	14:03
189,6	36,8	Skręt w lewo, kierunek Ustrzyki Dolne		14:02	14:03	14:05	14:06
185,3	41,1	Skręt w prawo, DK 84		14:08	14:10	14:11	14:13
183,3	43,1	Przejazd kolejowy		14:11	14:13	14:14	14:16
180,9	45,5	Ustrzyki Dolne		14:15	14:16	14:18	14:20
178,5	47,9	Premia Lotna LOTTO, Ustrzyki Dolne		14:18	14:20	14:21	14:23
176,7	49,7	Przejazd kolejowy		14:21	14:22	14:24	14:26
171,5	54,9	Krościenko		14:28	14:30	14:32	14:34
169,6	56,8	Rondo		14:31	14:33	14:35	14:37
159,8	66,6	Skręt w prawo, kierunek Arłamów		14:45	14:47	14:49	14:52
150,9	75,5	Skręt w lewo, kierunek Trójca		14:57	15:00	15:03	15:06
149,0	77,4	Skręt w prawo, kierunek Hotel Arłamów		15:00	15:03	15:06	15:09
146,8	79,6	Premia Górską PZU II kat., HOTEL ARŁAMÓW		15:03	15:06	15:09	15:12
145,7	80,7	Skręt w lewo		15:05	15:08	15:11	15:14
135,2	91,2	Skręt w prawo, kierunek Przemyśl		15:20	15:23	15:26	15:30
134,5	91,9	Skręt w lewo		15:21	15:24	15:27	15:31
133,2	93,2	Gruszowa		15:23	15:26	15:29	15:33
132,6	93,8	Premia Górską PZU III kat., Gruszowa		15:24	15:27	15:30	15:34
125,3	101,1	Skręt w prawo		15:34	15:37	15:41	15:45
124,7	101,7	Rondo		15:35	15:38	15:42	15:46
119,3	107,1	Skręt w lewo, kierunek Kalwaria Pałacowska		15:43	15:46	15:50	15:54
118,0	108,4	Skręt w prawo, kierunek Kalwaria Pałacowska		15:44	15:48	15:52	15:56
115,7	110,7	Premia Górską PZU II kat., Kalwaria Pałacowska		15:48	15:52	15:56	16:00
112,8	113,6	Huwniki		15:52	15:56	16:00	16:04
112,7	113,7	UWAGA!!! WARNING!!! płyty betonowe (concrete slabs)		15:52	15:56	16:00	16:04
112,1	114,3	Ostry zakręt w lewo		15:53	15:57	16:01	16:05



ORIENTACYJNY CZAS PRZEJAZDU | TIME SCHEDULE

km do mety to go	km od startu from start	Miejscowość / Itinerares	42.0 km/h	41.0 km/h	40.0 km/h	39.0 km/h
105,4	121,0	Posada Rybotycka	16:02	16:07	16:11	16:16
90,3	136,1	Skręt w lewo, DK28	16:24	16:29	16:34	16:39
89,5	136,9	Skręt w prawo, kierunek Niewiadowa	16:25	16:30	16:35	16:40
82,8	143,6	Brzuska	16:35	16:40	16:45	16:50
76,9	149,5	Iskań	16:43	16:48	16:54	17:00
64,7	161,7	Hucisko Nienadowskie	17:01	17:06	17:12	17:18
51,4	175,0	Przejazd kolejowy	17:20	17:26	17:32	17:39
47,6	178,8	Skręt w prawo, ul. Parkowa	17:25	17:31	17:38	17:45
47,0	179,4	Skręt w lewo, DW881	17:26	17:32	17:39	17:46
46,4	180,0	Premia Lotna LOTTO, Kańczuga	17:27	17:33	17:40	17:46
38,9	187,5	Markowa	17:37	17:44	17:51	17:58
30,5	195,9	Łańcut	17:49	17:56	18:03	18:11
29,6	196,8	Lotna Premia LOTTO, Łańcut	17:51	17:58	18:05	18:12
29,3	197,1	Skręt w prawo	17:51	17:58	18:05	18:13
29,1	197,3	Skręt w lewo, DW877	17:51	17:58	18:05	18:13
29,0	197,4	Skręt w lewo, DW881	17:52	17:58	18:06	18:13
25,3	201,1	Albigowa	17:57	18:04	18:11	18:19
24,9	201,5	Skręt w prawo, kierunek Cierpisz	17:57	18:04	18:12	18:20
17,5	208,9	Malawa	18:08	18:15	18:23	18:31
15,2	211,2	Skręt w prawo	18:11	18:19	18:26	18:34
13,4	213,0	Rzeszów	18:14	18:21	18:29	18:37
11,0	215,4	Skręt w prawo, ul. Św. Rocha	18:17	18:25	18:33	18:41
10,7	215,7	Skręt w lewo	18:18	18:25	18:33	18:41
9,9	216,5	Skręt w lewo, ul. Jana Niemierskiego	18:19	18:26	18:34	18:43
8,4	218,0	Rondo	18:21	18:29	18:37	18:45
8,2	218,2	Rondo	18:21	18:29	18:37	18:45
7,5	218,9	WNR, ul. Podwisłocze	18:22	18:30	18:38	18:46
7,4	219,0	Most Zamkowy	18:22	18:30	18:38	18:46
6,3	220,1	Rondo	18:24	18:32	18:40	18:48
5,9	220,5	Linia mety (początek okrążenia)	18:25	18:32	18:40	18:49
5,8	220,6	Nawrót 360°	18:25	18:32	18:40	18:49
4,8	221,6	Skręt w lewo, pl. Śreniawitów	18:26	18:34	18:42	18:50
4,7	221,7	Skręt w prawo, ul. Hetmańska	18:26	18:34	18:42	18:51
3,4	223,0	Skręt w lewo, ul. Powstańców Warszawy	18:28	18:36	18:44	18:53
2,7	223,7	Skręt w lewo, ul. Podwisłocze	18:29	18:37	18:45	18:54
1,6	224,8	Skręt w lewo, al. Majora Wacława Kopisto	18:31	18:38	18:47	18:55
1,4	225,0	Most Zamkowy	18:31	18:39	18:47	18:56
0,8	225,6	Skręt w prawo, pl. Śreniawitów	18:32	18:40	18:48	18:57
0,3	226,1	Rondo	18:33	18:40	18:49	18:57
0,0	226,4	META III ETAPU, RZESZÓW	18:33	18:41	18:49	18:58