










| | ALTIUDINE ALTITUDE | LOCALITÀ / PLACE | | KM PARZIALI PARTIAL KM | KM Percorsi COVERED KM | KM DA PERCORRERE KM TO BE COVERED | MEDIA ORARIA AVERAGE SPEED | | | |
|--|-----------------------|-------------------------|---|------------------------------|---------------------------|--------------------------------------|-------------------------------|--------------|--------------|--------------|
| | | | | | | | 33 km/h | 35 km/h | 37 km/h | |
| PROVINCIA DI TERNI | | | | | | | | | | |
|  | 130 | TERNI | ↑ | Villaggio di Partenza | 7,1 | | | 11.45 | 11.45 | 11.45 |
|  | 204 | TERNI | ↑ | km 0 | 0,0 | 0,0 | 148,0 | 12.00 | 12.00 | 12.00 |
|  | | galleria | ↑ | sr.209 - (150m) | | | | | | |
| | 223 | Arrone | → | v.Marconi.sp.4 | 5,7 | 5,7 | 142,3 | 12.08 | 12.08 | 12.08 |
| | 509 | Forca di Arrone | ↑ | sp.4 | 6,7 | 12,4 | 135,6 | 12.27 | 12.25 | 12.24 |
| | 385 | Piediluco | ← | ss.79 | 4,0 | 16,4 | 131,6 | 12.32 | 12.30 | 12.28 |
| PROVINCIA DI RIETI | | | | | | | | | | |
| | 379 | Madonna della Luce | → | sp.4a | 2,3 | 18,7 | 129,3 | 12.35 | 12.33 | 12.31 |
| | 465 | Colli sul Velino | ← | sp.4-ss.79 | 3,2 | 21,9 | 126,1 | 12.41 | 12.38 | 12.36 |
| | 375 | Ponte Crispolti | ↑ | ss.79 | 7,7 | 29,6 | 118,4 | 12.51 | 12.48 | 12.45 |
| | 391 | Quattro Strade | ↑ | ss.79 | 6,5 | 36,1 | 111,9 | 13.01 | 12.57 | 12.54 |
|  | | P.L. | ↑ | ss.79 | | | | | | |
| | 392 | Rieti | ← | v.Marroni-sr.4bis | 2,8 | 38,9 | 109,1 | 13.05 | 13.01 | 12.58 |
|  | | P.L. | ↑ | sr.4bis | | | | | | |
| | 420 | Ins. ss.4 | → | ss.4 | 7,8 | 46,7 | 101,3 | 13.17 | 13.13 | 13.09 |
| | 409 | Terme di Cotilia | ↑ | ss.4 | 6,9 | 53,6 | 94,4 | 13.26 | 13.22 | 13.17 |
| | 495 | Antrodoco | → | ss.17 | 9,7 | 63,3 | 84,7 | 13.41 | 13.36 | 13.31 |
| | 785 | Vignola | ↑ | ss.17 | 5,8 | 69,1 | 78,9 | 13.58 | 13.51 | 13.45 |
| | 990 | Sella di Corno | ↑ | ss.17 | 7,4 | 76,5 | 71,5 | 14.11 | 14.03 | 13.57 |
| PROVINCIA DI LAQUILA | | | | | | | | | | |
| | 712 | Madonna della Strada | ← | ss.17 | 7,7 | 84,2 | 63,8 | 14.21 | 14.13 | 14.06 |
| | 674 | Ponte di Scoppito | ↑ | ss.80dir | 2,9 | 87,1 | 60,9 | 14.25 | 14.17 | 14.09 |
| | 671 | Cermone | ↑ | ss.80 | 5,5 | 92,6 | 55,4 | 14.32 | 14.24 | 14.16 |
| | 830 | Arischia | ↑ | ss.80 | 3,8 | 96,4 | 51,6 | 14.43 | 14.33 | 14.25 |
|  | 1299 | Passo Capannelle | ↑ | ss.80 | 10,4 | 106,8 | 41,2 | 15.12 | 15.00 | 14.50 |
| | 1161 | Bv. di Campotosto | ↑ | ss.80 | 4,2 | 111,0 | 37,0 | 15.18 | 15.05 | 14.55 |
| | 1017 | Ortolano | ↑ | ss.80 | 7,2 | 118,2 | 29,8 | 15.27 | 15.14 | 15.03 |
|  | | n.2 gallerie | ↑ | sr.80 - (760m, 731m) | | | | | | |

| ALTITUDINE ALTITUDE | LOCALITÀ / PLACE | | | KM PARZIALI PARTIAL KM | KM Percorsi COVERED KM | KM DA Percorrere KM TO BE COVERED | MEDIA ORARIA AVERAGE SPEED | | |
|---|-----------------------|---|--------------------------|---------------------------|---------------------------|--------------------------------------|-------------------------------|--------------|--------------|
| | | | | | | | 33 km/h | 35 km/h | 37 km/h |
| PROVINCIA DI TERAMO | | | | | | | | | |
| 716 | Aprati | ↑ | ss.80 | 6,2 | 124,4 | 23,6 | 15.35 | 15.22 | 15.11 |
| 422 | Bv. per Prati di Tivo | → | sp.43 | 8,9 | 133,3 | 14,7 | 15.46 | 15.33 | 15.21 |
|  1036 | Pietracamela | ← | v.25 Luglio-sp.43 | 8,8 | 142,1 | 5,9 | 16.11 | 15.55 | 15.42 |
|   1450 | PRATI DI TIVO | ↑ | | 5,9 | 148,0 | 0,0 | 16.31 | 16.14 | 15.58 |

NOTE / NOTES

-  **Traguardo Volante / Intermediate Sprint:**
km 142.1 Pietracamela
-  **GPM / KOM:**
km 106.8 - Passo Capannelle - m 1299 (S)
km 148 - PRATI DI TIVO - m 1450 (S)
-  **Passaggio a Livello / Level Crossing:**
km 80.1 - 81.1 - 84.5
-  **Galleria/Tunnel:**
km 0.3 - 118.8 - 121.6