

PPO:

 Rotonda N-260 con C-13.
 GPS: 42.245200 , 0.965125

FIRMA:

 10:55 a 11:55
 Plaça Ferrocarril
 GPS: 42.240660 , 0.965777

LLAMADA:

 12:00
 Carretera C-13/Avgda. Estació
 con carrer General Moragues

















CIERRE DE CONTROL:














10 %

SALIDA NEUTRALIZADA:

12:05

Por carretera C-13 dirección Lleida (4,1 km).

Altitud	Itinerario	Kilómetros			Km/h		
		Parciales	Recorridos	Faltan	40	42	44
PROVINCIA DE LLEIDA							
530	 SALIDA REAL frente hito 95 de la C-13.	0,1	0,1	201	12:10	12:10	12:10
530	SALÀS DE PALLARS (exterior) sigue C-13.	0,1	0,2	200,9	12:10	12:10	12:10
520	 TÚNEL ELS FEIXANCS 200m Iluminado, sigue C-13.	1,8	2	199,1	12:13	12:12	12:12
495	TALARN (exterior) sigue C-13.	4,6	6,6	194,5	12:19	12:19	12:19
495	 TREMP por Av. Pirineus, C. Seix i Faya, Passeig del Vall, Av Espanya, rotonda izquierda a Isona, Solsona por C-1412b.	0,7	7,3	193,8	12:20	12:20	12:19
430	VILAMITJANA sigue C-1412b.	5,1	12,4	188,7	12:28	12:27	12:26
525	FIGUEROLA D'ORCAU (exterior) sigue C-1412b.	6,8	19,2	181,9	12:38	12:37	12:36
615	ISONA (exterior) sigue C-1412b.	7	26,2	174,9	12:49	12:47	12:45
695	 EMPIEZA PUERTO Frente hito 37 de la C-1412b.Rampas en 7,6km. Desnivel Medio 5%. Rampas máximas 7%. Sigue C-1412b.	3,1	29,3	171,8	12:53	12:51	12:49
935	BENAVENT sigue C-1412b.	5	34,3	166,8	13:01	12:59	12:56
1070	 COLL DE COMIOLS (P.M. 3ª Cat) frente cartel puerto.	2,6	36,9	164,2	13:05	13:02	13:00
760	 ATENCIÓN giro a la izquierda a Ponts/Manresa por C-1412b.	7,5	44,4	156,7	13:16	13:13	13:10
640	LA SERRA DE RIALB (exterior) sigue C-1412b.	14,6	59	142,1	13:38	13:34	13:30
430	GUALTER (exterior) sigue C-1412b.	5,2	64,2	136,9	13:46	13:41	13:37
365	 Rotonda derecha a Ponts por C-14.	1,8	66	135,1	13:49	13:44	13:40
355	 PONTS por carretera de la Seu, rotonda izquierda Av del Passeig, Ctra. De Calaf y sigue C-1412a.	0,2	66,2	134,9	13:49	13:44	13:40
400	SANAÜJA (exterior) sigue C-1412a.	13,2	79,4	121,7	14:09	14:03	13:58
455	Hito 17 de la C-1412a.	4,9	84,3	116,8	14:16	14:10	14:04
445	 BIOSCA rotonda recto y sigue a Torà por C-1412a.	0,8	85,1	116	14:17	14:11	14:06
440	Hito 22 de la C-1412a.	4	89,1	112	14:23	14:17	14:11
435	TORÀ sigue C-1412a.	0,9	90	111,1	14:25	14:18	14:12
440	 SPRINT EDICIÓ 100 frente gasolinera.	0,7	90,7	110,4	14:26	14:19	14:13
455	PROVINCIA DE BARCELONA - CASTELLFOLLIT DE RIUBREGÓS (exterior) sigue C-1412a.	4,7	95,4	105,7	14:33	14:26	14:20
615	DUSFORT (exterior) sigue C-1412a.	7,5	102,9	98,2	14:44	14:37	14:30
645	 Rotonda recto a Calaf sigue C-1412a.	0,5	103,4	97,7	14:45	14:37	14:31
680	 Paso sobre C-25, Rotonda izquierda a Calaf por N-141b.	0,3	103,7	97,4	14:45	14:38	14:31
710	 CALAF (Resaltos) en descenso por Raval del Carme, Av de la Pau, Passeig Santa Calamanda, rotonda izquierda Carretera de Manresa.	0,6	104,3	96,8	14:46	14:39	14:32
675	 SPRINT INTERMEDIO frente número 13 de Carretera de Manresa, rotonda recto y sigue N141b.	1,2	105,5	95,6	14:48	14:40	14:33
695	 Rotonda a Sant Pere Sallavinera, rotonda recto y sigue N141b.	1,5	107	94,1	14:50	14:42	14:35
640	SANT PERE SALLAVINERA (exterior) continua por la izquierda sigue N-141b.	3	110	91,1	14:55	14:47	14:40
485	 Rotonda izquierda y Rotonda recto a Aguilar de Segarra/Fonollosa, sigue N141b.	4,8	114,8	86,3	15:02	14:54	14:46

Altitud	Itinerario	Kilómetros			Km/h		
		Parciales	Recorridos	Faltan	40	42	44
490	 AGUILAR DE SEGARRA (exterior) sigue por la izquierda a Fonollosa (paso estrecho sobre puente) por BV-3008.	0,3	115,1	86	15:02	14:54	14:46
525	FONOLLOSA sigue BV-3008.	7,6	122,7	78,4	15:14	15:05	14:57
345	CANET DE FALS (exterior) sigue BV-3008.	6,5	129,2	71,9	15:23	15:14	15:06
230	 SANT JOAN DE VILATORRADA, rotonda recto y giro a la derecha a Manresa por C-55.	7,6	136,8	64,3	15:35	15:25	15:16
220	 Rotonda recto a Manresa centro por Carretera de Manresa a Bassella.	1,7	138,5	62,6	15:37	15:27	15:18
210	MANRESA por Carretera de Manresa a Bassella y Carretera de Cardona.	1,2	139,7	61,4	15:39	15:29	15:20
225	 SPRINT INTERMEDIO -frente número 44 de Carretera de Cardona, derecha Muralla de Sant Domènec, Muralla de Sant Francesc, izquierda Pont de Sant Francesc, derecha a Sant Salvador de Guardiola y Salelles por C-37.	0,7	140,4	60,7	15:40	15:30	15:21
260	 Rotonda izquierda a El Bruc por BP-1101.	4,8	145,2	55,9	15:47	15:37	15:28
445	Giro a la izquierda a Marganell por BV-1123.	4,7	149,9	51,2	15:54	15:44	15:34
330	 MARGANELL paso estrecho y resaltos muy pronunciados, sigue BV-1123.	4,1	154	47,1	16:01	15:50	15:40
170	CASTELLBELL I EL VILAR a Monistrol por C-1411a, Av. Pare Claret, carrer Joaquim Borràs, Carrer Sant Jeroni y BP-1121.	7,3	161,3	39,8	16:11	16:00	15:49
130	MONISTROL DE MONTSERRAT resaltos y paso estrecho previo al puente, sigue BP-1121.	5,2	166,5	34,6	16:19	16:07	15:57
140	Giro a la izquierda a Barcelona por C-55.	0,9	167,4	33,7	16:21	16:09	15:58
140	 EMPIEZA PUERTO giro a la derecha a Montserrat Monestir. Rampas en 7,5km. Desnivel Medio 6,5%. Rampas máximas 12%. Sigue BP-1121.	0,1	167,5	33,6	16:21	16:09	15:58
630	Entrada Monestir de Montserrat, por la derecha a A2 Barcelona/Manresa por BP-1103.	7,5	175	26,1	16:32	16:20	16:08
635	 PORT DE MONTSERRAT (P.M. 1ª Cat.) frente señal Peligro Curvas, sigue BP-1103.	0	175	26,1	16:32	16:20	16:08
655	 TÚNEL 50m, sigue BP-1103.	1,4	176,4	24,7	16:34	16:22	16:10
670	 TÚNEL 50m, sigue BP-1103.	4,9	181,3	19,8	16:41	16:29	16:17
705	Giro a la derecha a Manresa por BP-1101.	1,5	182,8	18,3	16:44	16:31	16:19
470	Cruce MARGANELL (exterior) sigue BP-1101.	7	189,8	11,3	16:54	16:41	16:28
350	EL CALVET (exterior) sigue BP-1101.	3,3	193,1	8	16:59	16:45	16:33
255	 Rotonda recto a Manresa sud por C-37z.	1,5	194,6	6,5	17:01	16:48	16:35
255	SALELLES sigue por C-37z.	0,3	194,9	6,2	17:02	16:48	16:35
240	MANRESA sigue por Carrer Arquitecte Oms/C-37z.	1,8	196,7	4,4	17:05	16:50	16:38
220	 Por la izquierda a Manresa Centro (Precaución Giro en descenso), paso sobre Pont de Sant Francesc, izquierda a Passeig del Riu, rotonda recto Carretera de Sant Joan, recto carrer Pirelli, izquierda carrer Torroella, izquierda carrer Vilatorrada.	1,8	198,5	2,6	17:07	16:53	16:40
220	 META frente Pavelló Nou Congost	2,6	201,1	0	17:11	16:57	16:44

GPS: 41.72554 , 1.81081

Recta de 300m, precedida de una semi-recta de 200m y dos giros de 90 grados.

Control médico: en línea de llegada.

Esta etapa transcurre por las comarcas de: Anoia, Bages, Noguera, Pallars Jussà y Segarra.