


















km do mety to go	km od startu from start	Miejscowość / Itinéraires	44.0 km/h	42.0 km/h	40.0 km/h	38.0 km/h
172,8	0,0	START OSTRY, CHOCHOŁÓW, DW958 	14:30	14:30	14:30	14:30
171,6	1,2	Koniówka	14:31	14:31	14:31	14:31
170,2	2,6	Podczerwone	14:33	14:33	14:33	14:34
168,0	4,8	Czarny Dunajec	14:36	14:36	14:37	14:37
162,4	10,4	Wróblówka	14:44	14:44	14:45	14:46
159,0	13,8	Pieniążkowice	14:48	14:49	14:50	14:51
156,6	16,2	Odrowąż	14:52	14:53	14:54	14:55
153,8	19	Załuczne	14:55	14:57	14:58	15:00
151,3	21,5	Piekielnik	14:59	15:00	15:02	15:03
140,7	32,1	Podszkle	15:13	15:15	15:18	15:20
138,5	34,3	Skręt w lewo, DK7 	15:16	15:19	15:21	15:24
135,7	37,1	Zuborzycza Dolna	15:20	15:23	15:25	15:28
130,5	42,3	Zuborzycza Górna	15:27	15:30	15:33	15:36
121,3	51,5	Premia Górską PZU I kat., Przełęcz Krowiarki 	15:40	15:43	15:47	15:51
116,1	56,7	Zawoja	15:47	15:51	15:55	15:59
106,3	66,5	Skręt w lewo, kierunek Stryszawa 	16:00	16:05	16:09	16:15
96,2	76,6	Skręt w lewo, kierunek Żywiec 	16:14	16:19	16:24	16:30
95,2	77,6	Przejazd kolejowy 	16:15	16:20	16:26	16:32
94,5	78,3	Kuków	16:16	16:21	16:27	16:33
90,0	82,8	Las	16:22	16:28	16:34	16:40
87,2	85,6	Kocoń	16:26	16:32	16:38	16:45
85,2	87,6	Ślemień	16:29	16:35	16:41	16:48
81,4	91,4	Gilowice	16:34	16:40	16:47	16:54
78,5	94,3	Okrajnik	16:38	16:44	16:51	16:58
77,0	95,8	Łękawica	16:40	16:46	16:53	17:01
74,8	98,0	Skręt w prawo, kierunek Andrychów 	16:43	16:50	16:57	17:04
74,2	98,6	Kocierz Moszczanicki	16:44	16:50	16:57	17:05
68,7	104,1	Kocierz Rychwałdzki	16:51	16:58	17:06	17:14
65,3	107,5	Premia Górską PZU I kat., Kocierz 	16:56	17:03	17:11	17:19
59,3	113,5	Premia Lotna LOTTO, Gmina Andrychów 	17:04	17:12	17:20	17:29
51,6	121,2	Skręt w prawo, ul. Rynek 	17:15	17:23	17:31	17:41
51,5	121,3	Skręt w lewo 	17:15	17:23	17:32	17:41
51,4	121,4	Skręt w prawo, kierunek zaporą Porąbka 	17:15	17:23	17:32	17:41
49,3	123,5	Skręt w lewo, kierunek Żywiec 	17:18	17:26	17:35	17:45
46,3	126,5	Skręt w prawo, kierunek Bielsko-Biała 	17:22	17:30	17:39	17:49
39,7	133,1	Premia Górską PZU I kat., Przełęcz Przegibek im. Joachima Halupczoka 	17:31	17:40	17:49	18:00



ORIENTACYJNY CZAS PRZEJAZDU | TIME SCHEDULE

km do mety to go	km od startu from start	Miejscowość / Itinéraires	44.0 km/h	42.0 km/h	40.0 km/h	38.0 km/h
39,1	133,7	Bielsko-Biała	17:32	17:41	17:50	18:01
32,7	140,1	Ul. Żywiecka	17:41	17:50	18:00	18:11
30,7	142,1	Stadion	17:43	17:53	18:03	18:14
29,7	143,1	Ratusz	17:45	17:54	18:04	18:15
29,2	143,6	Zamek Sułkowskich	17:45	17:55	18:05	18:16
28,2	144,6	Rondo 	17:47	17:56	18:06	18:18
27,3	145,5	Rondo 	17:48	17:57	18:08	18:19
25,3	147,5	WNR, al. Andersa 	17:51	18:00	18:11	18:22
21,9	150,9	Linia mety (początek I okrążenia)	17:55	18:05	18:16	18:28
18,1	154,7	Bielsko-Biała wjazd w al. Andersa	18:01	18:11	18:22	18:34
14,6	158,2	Linia mety (początek II okrążenia)	18:05	18:16	18:27	18:39
10,7	162,1	Bielsko-Biała wjazd w al. Andersa	18:11	18:21	18:33	18:46
7,3	165,5	Linia mety (początek III okrążenia)	18:15	18:26	18:38	18:51
3,4	169,4	Bielsko-Biała wjazd w al. Andersa	18:21	18:32	18:44	18:57
0,0	172,8	META V ETAPU, BIELSKO-BIAŁA 	18:25	18:36	18:49	19:02

