







ALTITUDINE ALTITUDE	LOCALITÀ / PLACE		KM PARZIALI PARTIAL KM	KM PERCORSI COVERED KM	KM DA PERCORRERE KM TO BE COVERED	MEDIA ORARIA AVERAGE SPEED				
						40 km/h	42 km/h	44 km/h		
<b>PROVINCIA DI TERAMO</b>										
	<b>477</b>	<b>CASTELLALTO</b>	↑	<b>Villaggio di Partenza</b>	<b>9,3</b>			<b>11.00</b>	<b>11.00</b>	<b>11.00</b>
	<b>115</b>	<b>CASTELLALTO</b>	↑	<b>km 0</b>	<b>0,0</b>	<b>0,0</b>	<b>205,0</b>	<b>11.20</b>	<b>11.20</b>	<b>11.20</b>
	16	Giulianova	←	ss.16	11,2	11,2	193,8	11.35	11.34	11.33
	5	Tortoreto Lido	↑	ss.16	8,0	19,2	185,8	11.45	11.44	11.43
	5	Alba Adriatica	↑	ss.16	3,8	23,0	182,0	11.50	11.49	11.48
	5	Martinsicuro	↑	ss.16	5,9	28,9	176,1	11.58	11.57	11.55
<b>PROVINCIA DI ASCOLI PICENO</b>										
	10	Svinc. Racc. Ascoli	↑	ss.16	1,4	30,3	174,7	12.01	11.59	11.57
	6	San Benedetto del Tronto	↑	ss.16	7,1	37,4	167,6	12.10	12.08	12.06
	9	Cupra Marittima	↑	ss.16	8,5	45,9	159,1	12.24	12.21	12.18
<b>PROVINCIA DI FERMO</b>										
	7	Pedaso	↑	ss.16	8,2	54,1	150,9	12.35	12.31	12.28
	5	Porto San Giorgio	↑	ss.16	10,4	64,5	140,5	12.49	12.45	12.41
	6	Porto Sant'Elpidio	↑	ss.16	9,0	73,5	131,5	13.03	12.58	12.54
<b>PROVINCIA DI MACERATA</b>										
	13	Civitanova Marche	↑	Lung.Piermanni- v.Matteotti-ss.16	7,2	80,7	124,3	13.14	13.09	13.04
	4	Porto Potenza Picena	↑	ss.16	6,5	87,2	117,8	13.23	13.18	13.13
	4	Porto Recanati	↑		9,0	96,2	108,8	13.36	13.29	13.24
<b>PROVINCIA DI ANCONA</b>										
	10	Bv. per Castelfidardo	←	sp.3-v.d.Battaglia	6,3	102,5	102,5	13.46	13.39	13.33
	98	Selva della Battaglia	←	v.d.Battaglia	1,7	104,2	100,8	13.51	13.44	13.37
	94	Crocetta	→	sp.10	1,5	105,7	99,3	13.53	13.46	13.39
	60	San Rocchetto	←	v.Corvalan-v.Verdi	2,0	107,7	97,3	13.56	13.48	13.42
	175	CASTELFIDARDO	↑	v.Donizetti-v.Stazione	3,0	110,7	94,3	14.01	13.54	13.47
	41	via Sardegna	→		3,1	113,8	91,2	14.05	13.58	13.50
	<b>204</b>	<b>Castelfidardo</b>	↑	<b>v.Sauro-v.Matteotti</b>	<b>3,1</b>	<b>116,9</b>	<b>88,1</b>	<b>14.15</b>	<b>14.06</b>	<b>13.58</b>
	77	via Che Guevara	←	sp.5	2,1	119,0	86,0	14.18	14.09	14.01

ALTITUDINE ALTITUDE	LOCALITÀ / PLACE		KM PARZIALI PARTIAL KM	KM PERCORSI COVERED KM	KM DA PERCORRERE KM TO BE COVERED	MEDIA ORARIA AVERAGE SPEED			
						40 km/h	42 km/h	44 km/h	
18	Acquaviva	↑	via Dante Alighieri	3,9	122,9	82,1	14.23	14.14	14.06
137	via Donato Bramante	→		3,2	126,1	78,9	14.29	14.19	14.11
43	Campanari	←	sp.10	2,1	128,2	76,8	14.32	14.22	14.14
94	Crocetta	↑	sp.10	1,0	129,2	75,8	14.35	14.25	14.16
60	San Rocchetto	←	v.Corvalan-v.Verdi	2,1	131,3	73,7	14.38	14.28	14.19
175	CASTELFIDARDO	↑	v.Donizetti-v.Stazione	3,0	134,3	70,7	14.43	14.33	14.24
 204	<b>Castelfidardo</b>	↑	<b>v.Sauro-v.Matteotti</b>	<b>6,2</b>	<b>140,5</b>	<b>64,5</b>	<b>14.53</b>	<b>14.42</b>	<b>14.33</b>
18	Acquaviva	↑	via Dante Alighieri	9,2	149,7	55,3	15.05	14.54	14.44
94	Crocetta	↑	sp.10	3,1	152,8	52,2	15.10	14.59	14.48
 175	<b>CASTELFIDARDO</b>	↑	<b>v.Donizetti-v.Stazione</b>	<b>5,0</b>	<b>157,8</b>	<b>47,2</b>	<b>15.18</b>	<b>15.06</b>	<b>14.56</b>
 204	<b>Castelfidardo</b>	↑	<b>v.Sauro-v.Matteotti</b>	<b>6,2</b>	<b>164,0</b>	<b>41,0</b>	<b>15.28</b>	<b>15.16</b>	<b>15.05</b>
18	Acquaviva	↑	via Dante Alighieri	9,3	173,3	31,7	15.40	15.28	15.16
94	Crocetta	↑	sp.10	3,1	176,4	28,6	15.45	15.32	15.20
175	CASTELFIDARDO	↑	v.Donizetti-v.Stazione	5,0	181,4	23,6	15.53	15.40	15.27
 204	<b>Castelfidardo</b>	↑	<b>v.Sauro-v.Matteotti</b>	<b>6,2</b>	<b>187,6</b>	<b>17,4</b>	<b>16.03</b>	<b>15.49</b>	<b>15.36</b>
18	Acquaviva	↑	via Dante Alighieri	9,2	196,8	8,2	16.15	16.00	15.47
94	Crocetta	↑	sp.10	3,1	199,9	5,1	16.20	16.05	15.52
  175	<b>CASTELFIDARDO</b>	↑	<b>v.Donizetti-v.Stazione</b>	<b>5,1</b>	<b>205,0</b>	<b>0,0</b>	<b>16.28</b>	<b>16.13</b>	<b>15.59</b>

**NOTE / NOTES**

 **Traguardo Volante / Intermediate Sprint:**  
km 157.8 CASTELFIDARDO

 **GPM / KOM:**  
km 116.9 - Castelfidardo - m 204  
km 140.5 - Castelfidardo - m 204  
km 164 - Castelfidardo - m 204  
km 187.6 - Castelfidardo - m 204  
km 205 - CASTELFIDARDO - m 175