

PPO:

Carrer Riu Siurana.
GPS: 41.122051, 1.207807

FIRMA:

11:00 a 12:00
Anella Mediterrània.
GPS: 41.121965, 1.206239

LLAMADA:

12:05
Anella Mediterrània















CIERRE DE CONTROL:

10 %

SALIDA NEUTRALIZADA:

12:10

Rotonda izquierda C. Riu Siurana, incorporación T-11, derecha Passeig de la Independència, izquierda Moll dels Pescadors (El Serrallo), sigue Passeig del Gremi de Marejants, sigue Passeig Marítim de Rafael Casanova, Fortí de Sant Jordi, Pont d'Armes, derecha Via Augusta, rotonda recto N-340 (9,4km).

Altitud	Itinerario	Kilómetros		Km/h			
		Parciales	Recorridos	Faltan	41	43	45
PROVINCIA DE TARRAGONA							
15	 SALIDA REAL frente hito kilométrico 1.166 de la N-340.	0	0	193,8	12:30	12:30	12:30
10	 Rotonda segunda salida a Altafulla-Tamarit por N-340a.	5,2	5,2	188,6	12:37	12:37	12:36
10	Giro a la izquierda a la Riera de Gaià por T-202.	1	6,2	187,6	12:39	12:38	12:38
10	 Rotonda recto a Riera de Gaià, paso debajo N-340, rotonda recto y sigue T-202.	0,9	7,1	186,7	12:40	12:39	12:39
20	LA RIERA DE GAIÀ (exterior) sigue por la derecha a El Catllar por T-202.	1,7	8,8	185	12:42	12:42	12:41
25	Rotonda recto a La Nou de Gaià sigue T-202.	0,9	9,7	184,1	12:44	12:43	12:42
55	LA NOU DE GAIÀ (Resaltos) sigue T-202.	1,9	11,6	182,2	12:46	12:46	12:45
160	SALOMÓ (Resaltos) sigue T-204.	6,6	18,2	175,6	12:56	12:55	12:54
265	Giro a la derecha a Masllorenc por TV-2042.	3,8	22	171,8	13:02	13:00	12:59
275	MASLLORENÇ, ATENCIÓN por la derecha a Masarbonès por TV-2042.	2,8	24,8	169	13:06	13:04	13:03
300	MASARBONÈS (exterior) sigue dirección La Bisbal por TV-2042.	3,5	28,3	165,5	13:11	13:09	13:07
205	L'ESPLAI DEL PENEDÈS sigue TV-2042.	2,8	31,1	162,7	13:15	13:13	13:11
195	Giro a la izquierda a La Bisbal del Penedès por C-51z.	1,4	32,5	161,3	13:17	13:15	13:13
190	Rotonda recto a la Bisbal del Penedès, sigue por T-240.	0,4	32,9	160,9	13:18	13:15	13:13
185	LA BISBAL DEL PENEDÈS, por la izquierda a El Papiolet / Llorenç del Penedès, sigue T-240.	2,7	35,6	158,2	13:22	13:19	13:17
180	EL PAPIOLET sigue a Llorenç del Penedès por T-240.	3,2	38,8	155	13:26	13:24	13:21
160	 LLORENÇ DEL PENEDÈS rotonda recto, rotonda recto y rotonda izquierda a centre urbà y sigue a Sant Jaume dels Domenys por TP-2124 y TP-2125.	1,8	40,6	153,2	13:29	13:26	13:24
185	 SANT JAUME DELS DOMENYS rotonda recto y sigue por TP-2442.	2,6	43,2	150,6	13:33	13:30	13:27
210	 SPRINT INTERMEDIO , frente número 9. ATENCIÓN giro derecha a Vilafranca del Penedès por B-212.	0,4	43,6	150,2	13:33	13:30	13:28
225	PROVINCIA DE BARCELONA sigue B-212.	3	46,6	147,2	13:38	13:35	13:32
205	LA MUNIA (Resaltos) sigue B-212.	3,6	50,2	143,6	13:43	13:40	13:36
190	 Rotonda recto a Vilafranca del Penedès por B-212.	3,1	53,3	140,5	13:47	13:44	13:41
185	 VILAFRANCA DEL PENEDÈS Rotonda derecha por carrer Av. Tarragona, rotonda izquierda a N-340 dirección Barcelona.	3,2	56,5	137,3	13:52	13:48	13:45
190	Incorporación N-340.	2	58,5	135,3	13:55	13:51	13:48
225	 Rotonda izquierda a Sant Sadurní por C-15.	3,8	62,3	131,5	14:01	13:56	13:53
0	Por la derecha a Subirats/Sant Sadurní por C-243a.						
240	LA GRANADA DEL PENEDÈS (exterior) sigue a Sant Sadurní por C-243a.	2,8	65,1	128,7	14:05	14:00	13:56
210	LA GARROFA sigue a Sant Sadurní por C-243a.	2,5	67,6	126,2	14:08	14:04	14:00
185	 Rotonda por la izquierda a Sant Sadurní d'Anoia Nord por la C-532.	4,7	72,3	121,5	14:15	14:10	14:06
200	 Rotonda recto a Sant Sadurní d'Anoia Nord, rotonda recto a Sant Sadurní y Subirats por la C-532.	1,4	73,7	120,1	14:17	14:12	14:08
160	Por la derecha a Sant Sadurní / Molí del Racó, giro a la izquierda a Gelida/Martorell por C-243b.	1,7	75,4	118,4	14:20	14:15	14:10
130	 Rotonda a la derecha a Gelida por C-243b.	1,4	76,8	117	14:22	14:17	14:12
220	 GELIDA (Resaltos, Parterre Central) por Anselm Clavé, Carrer del Sol, derecha Carrer Vicenç Perelló, Av. Corts Catalanes y sigue a Castellví por C-243b.	7,5	84,3	109,5	14:33	14:27	14:22
155	CASTELLVÍ DE ROSANES (exterior) sigue a Martorell por C-243b.	4,7	89	104,8	14:40	14:34	14:28
120	ATENCIÓN Por la derecha a Martorell sigue C-243b.	1,9	90,9	102,9	14:43	14:36	14:31
80	 MARTORELL (ATENCIÓN precaución paso estrecho y descendente, Resaltos) rotonda derecha a Carrer de Sant Genís, izquierda carrer Mercadal y derecha Carrer Mur	2,2	93,1	100,7	14:46	14:39	14:34

Altitud	Itinerario	Kilómetros		Km/h			
		Parciales	Recorridos	Faltan	41	43	45
70	Rotonda izquierda a Terrassa-Olesa de M. por C-243c.	1,5	94,6	99,2	14:48	14:41	14:36
65	Hito 0 C-243c.	0,2	94,8	99	14:48	14:42	14:36
60	ATENCIÓN giro a la izquierda a Olesa de M. por BV-1201.	0,7	95,5	98,3	14:49	14:43	14:37
60	Rotonda recto a Olesa de M. paso sobre A-2, sigue BV-1201.	1,7	97,2	96,6	14:52	14:45	14:39
65	Final de población LES CARPES DE VILLALBA (exterior) sigue BV-1201.	0,8	98	95,8	14:53	14:46	14:40
60	Giro a la derecha a Ullastrell por BV-1202. EMPIEZA PUERTO. Rampas en 10,4 km. Desnivel medio 2,8%. Rampas Máximas 8%. sigue BV-1202.	1,1	99,1	94,7	14:55	14:48	14:42
100	SPRINT EDICIÓ 100 - frente cartel Santa Maria de Villalba, sigue BV-1202.	0,7	99,8	94	14:56	14:49	14:43
310	ULLASTRELL (Resaltos) sigue BV-1202.	5,9	105,7	88,1	15:04	14:57	14:50
370	PORT D'ULLASTRELL (P.M. 3ª Cat.) a 50m giro a la izquierda y descenso a Terrassa (ATENCIÓN PILONES CENTRALES) por C-243c.	3,8	109,5	84,3	15:10	15:02	14:56
310	Rotonda recto a Terrassa centre i sud por N-150.	2,8	112,3	81,5	15:14	15:06	14:59
245	TERRASSA, (Atención setos centrales y Túneles iluminados en travesía), sigue a Sabadell por N-150.	1	113,3	80,5	15:15	15:08	15:01
250	Rotonda izquierda a Mercavallès y derecha a RCG El Prat.	4,2	117,5	76,3	15:21	15:13	15:06
255	Giro a la izquierda a RCG El Prat (Paso estrecho con resaltos).	0,5	118	75,8	15:22	15:14	15:07
285	Rotonda recto, frente RCG El Prat.	2,1	120,1	73,7	15:25	15:17	15:10
345	Giro a la derecha a Castellar del Vallès por C-1415a.	3,2	123,3	70,5	15:30	15:22	15:14
275	CASTELLAR DEL VALLÈS por carretera de Terrassa, carrer del Doctor Pujol, izquierda carrer Passeig (ATENCIÓN PASO ESTRECHO), carretera de Sentmenat y rotonda por la izquierda a Sentmenat por C-1415a.	7,5	130,8	63	15:41	15:32	15:24
230	SENTMENAT por passeig Anselm Clavé y sigue por la derecha C-1413a.	6,3	137,1	56,7	15:50	15:41	15:32
205	Giro a la izquierda a Polinyà por B-142.	0,9	138	55,8	15:51	15:42	15:34
160	POLINYÀ (exterior) Rotonda izquierda, rotonda recto a Palau-Solità P. sigue C-155.	5	143	50,8	15:59	15:49	15:40
125	PALAU-SOLITÀ I PLEGAMANS (exterior), sigue rotondas recto a Lliçà de Vall, Parets del Vallès y Granollers por C-155.	3,1	146,1	47,7	16:03	15:53	15:44
105	LLIÇÀ DE VALL sigue C-155.	2,4	148,5	45,3	16:07	15:57	15:48
125	PARETS DEL VALLÈS rotonda a la derecha a Parets del Vallès, sigue carrer Sant Antoni, derecha Av. Lluís Companys, izquierda Av. Catalunya, derecha Av. Francesc Macià y sigue a Granollers por C-35.	1,2	149,7	44,1	16:09	15:58	15:49
135	Giro a la derecha a Circuit de Catalunya.	3,8	153,5	40,3	16:14	16:04	15:54
145	CIRCUIT DE BARCELONA-CATALUNYA - entrada por acceso principal, giro a la izquierda para entrar en pista. SPRINT INTERMEDIO en línea de llegada, y salida del circuito pasando por túnel iluminado.	0,3	153,8	40	16:15	16:04	15:55
95	Salida del Circuito, por la derecha carrer Mas Moreneta, rotonda izquierda y rotonda por la derecha a Granollers por C-35.	6	159,8	34	16:23	16:12	16:03
110	GRANOLLERS por Ctra. De Masnou, Carrer Francesc Macià, derecha Ctra. Ronda Sud y sigue a Cardedeu por C-352.	2,7	162,5	31,3	16:27	16:16	16:06
195	Por la derecha a Cardedeu y rotonda recto por C-251.	6	168,5	25,3	16:36	16:25	16:14
180	CARDEDEU (exterior) Rotonda a la derecha dirección Sta. Agnès\La Roca por BV-5105, rotonda recto a la Roca del Vallès, rotonda recto la Roca del Vallès AP-7 y paso bajo AP-7.	4,2	172,7	21,1	16:42	16:30	16:20
145	Rotonda a la izquierda a Cardedeu Sud\Sant Celoni por C-35.	2,5	175,2	18,6	16:46	16:34	16:23
160	Por la derecha a Cardedeu\Dosrius por la BV-5103.	1,7	176,9	16,9	16:48	16:36	16:25
165	EMPIEZA PUERTO frente hito 3. Rampas en 2,9 km. Desnivel medio 3%. Rampas Máximas 7%. sigue BV-5103. LLINARS (exterior)	0,1	177	16,8	16:49	16:36	16:26
260	ALT EL COLLET (P.M. 3ª Cat) en cruce caminos, sigue BV-5103.	2,9	179,9	13,9	16:53	16:41	16:29
175	Giro a la derecha a Dosrius por B-510.	2	181,9	11,9	16:56	16:43	16:32
155	DOSRIUS sigue a Mataró por B-510.	0,7	182,6	11,2	16:57	16:44	16:33
105	Rotonda (paso bajo C-60) recto a Argentoná por C-1415c.	3,7	186,3	7,5	17:02	16:49	16:38
90	ARGENTONA rotondas a Mataró por C-1415c.	1,8	188,1	5,7	17:05	16:52	16:40
50	MATARÓ por Av. Puig i Cadafalch, derecha Av. Gatassa, izquierda Ronda O'Donell, Plaça Granollers i Camí de la Geganta.	3,1	191,2	2,6	17:09	16:56	16:44
55	META frente número 23 de Camí de la Geganta.	2,6	193,8	0	17:13	17:00	16:48

41.54385, 2.43994

Recta de 500m en ligero ascenso, precedida de rotonda y recta de 500m.

Control médico: en línea de llegada.

Esta etapa transcurre por las comarcas de: Alt Camp, Alt Penedès, Baix Llobregat, Baix Penedès, Maresme, Tarragonès, Vallès Occidental y Vallès Oriental.