













km do mety to go	km od startu from start	Miejscowość / Itinéraires	45.0 km/h	44.0 km/h	43.0 km/h	41.0 km/h
145,1	0,0	START OSTRY, ZABRZE 	15:20	15:20	15:20	15:20
144,3	0,8	Przejazd kolejowy 	15:21	15:21	15:21	15:21
142	3,1	Przyszwice	15:24	15:24	15:24	15:24
139,6	5,5	Przejazd kolejowy 	15:27	15:27	15:27	15:28
135,6	9,5	Ornontowice	15:32	15:32	15:33	15:33
130,1	15,0	Skręt w prawo, DW925 	15:40	15:40	15:40	15:41
125,3	19,8	Premia Górská PZU III KAT., Łaziska 	15:46	15:47	15:47	15:48
125,0	20,1	Łaziska Górne	15:46	15:47	15:48	15:49
118,7	26,4	Wry	15:55	15:56	15:56	15:58
115,1	30,0	Skręt w prawo, DW928 	16:00	16:00	16:01	16:03
112,2	32,9	Skręt w prawo, DK44 	16:03	16:04	16:05	16:08
109,5	35,6	Katowice	16:07	16:08	16:09	16:12
105,1	40,0	Lotna Premia LOTTO, 40lecie strajku w Kopalni Piast 	16:13	16:14	16:15	16:18
104,3	40,8	Przejazd kolejowy 	16:14	16:15	16:16	16:19
95,8	49,3	Mysłowice	16:25	16:27	16:28	16:32
94,4	50,7	Skręt w lewo, ul. Murckowska 	16:27	16:29	16:30	16:34
90,3	54,8	Rondo 	16:33	16:34	16:36	16:40
88,9	56,2	Skręt w lewo, ul. Ułańska 	16:34	16:36	16:38	16:42
86,7	58,4	Łędziny	16:37	16:39	16:41	16:45
86,6	58,5	Skręt w prawo, ul. Podmiejska 	16:38	16:39	16:41	16:45
83,7	61,4	Skręt w lewo, ul. Goławiecka 	16:41	16:43	16:45	16:49
82,6	62,5	Chełm Śląski	16:43	16:45	16:47	16:51
81,7	63,4	Przejazd kolejowy 	16:44	16:46	16:48	16:52
80,3	64,8	Skręt w prawo, DW934 	16:46	16:48	16:50	16:54
78,5	66,6	Skręt w lewo, DW780 	16:48	16:50	16:52	16:57
77,4	67,7	Powiat Oświęcimski	16:50	16:52	16:54	16:59
71,6	73,5	Libiąż	16:58	17:00	17:02	17:07
65,0	80,1	Premia Specjalna, 65 LAT TOTALIZATORA SPORTOWEGO 	17:06	17:09	17:11	17:17
61,2	83,9	Rondo, DW780 kier. Babice 	17:11	17:14	17:17	17:22
58,0	87,1	Rondo, DW780 	17:16	17:18	17:21	17:27
56,5	88,6	Rondo, kierunek Kraków DW780 	17:18	17:20	17:23	17:29
55,1	90,0	Kwaczała	17:20	17:22	17:25	17:31
52,6	92,5	Alwernia	17:23	17:26	17:29	17:35
50,1	95,0	Poręba Żegoty	17:26	17:29	17:32	17:39
48,0	97,1	Brodła	17:29	17:32	17:35	17:42
43,9	101,2	Przeginia Duchowna	17:34	17:38	17:41	17:48
43,1	102,0	Zagórze	17:36	17:39	17:42	17:49

km do mety to go	km od startu from start	Miejscowość / Itinéraires	45.0 km/h	44.0 km/h	43.0 km/h	41.0 km/h
40,2	104,9	Czułówek	17:39	17:43	17:46	17:53
37,6	107,5	Kaszów	17:43	17:46	17:50	17:57
34,0	111,1	Rondo, kierunek Kraków	17:48	17:51	17:55	18:02
31,6	113,5	Kryspinów	17:51	17:54	17:58	18:06
30,7	114,4	Rondo	17:52	17:56	17:59	18:07
29,3	115,8	Kraków	17:54	17:57	18:01	18:09
27,3	117,8	Ul. Księcia Józefa	17:57	18:00	18:04	18:12
24,8	120,3	Ul. Księcia Józefa	18:00	18:04	18:07	18:16
21,9	123,2	Skręt w lewo, ul. Praska	18:04	18:08	18:11	18:20
20,4	124,7	Skręt w lewo, ul. Mickiewicza	18:06	18:10	18:14	18:22
19,7	125,4	WNR, ul. Mickiewicza	18:07	18:11	18:14	18:23
19,1	126,0	Skręt w lewo, ul. Reymonta	18:08	18:11	18:15	18:24
17,6	127,5	Skręt w lewo, ul. Piastowską	18:10	18:13	18:17	18:26
16,5	128,6	Skręt w lewo, ul. Focha	18:11	18:15	18:19	18:28
15,0	130,1	Linia Mety (początek I okrążenia)	18:13	18:17	18:21	18:30
14,7	130,4	Skręt w lewo w ul. Mickiewicza	18:13	18:17	18:21	18:30
10,0	135,1	Linia Mety (początek II okrążenia)	18:20	18:24	18:28	18:37
5,0	140,1	Linia Mety (początek III okrążenia)	18:26	18:31	18:35	18:45
0,0	145,1	META VII ETAPU, KRAKÓW	18:33	18:37	18:42	18:52

