







STRADE BIANCHE WE
SIENA - SIENA
sabato 5 marzo 2022

km 136

cronotabella

Quota	Località	Note	Distanze			Orario di passaggio			
			par- ziali	per- corse	da per- correre	km / h			
						32	34	36	
PROVINCIA DI SIENA									
346	SIENA	↑ Villaggio Partenza	2.7			9.10	9.10	9.10	
	240 SIENA	↑ km 0 - ss.73	0.0	0.0	136.0	9.15	9.15	9.15	
	238	Svinc. Siena Ovest	↑ ss.73	0.4	0.4	135.6	9.15	9.15	9.15
	220	Volte Basse	↔ sp.37	5.8	6.2	129.8	9.25	9.24	9.24
	252	Sovicille	↑ sp.37 - sp.73bis	4.4	10.6	125.4	9.33	9.32	9.31
	203	Rosia	↔ sp.99	4.4	15.0	121.0	9.41	9.39	9.38
	197	Settore 1	↔ Vidritta	2.6	17.6	118.4	9.45	9.43	9.42
	184	Fine Sett. 1	↑	2.1	19.7	116.3	9.49	9.47	9.45
	248	San Rocco a Pilli	↔ v.Grossetana	3.3	23.0	113.0	9.55	9.53	9.51
	226	Settore 2	↔ sp.23/c	2.0	25.0	111.0	9.59	9.56	9.54
	364	Grotti	↑ Fine Sett. n.2 - sp.23/c	5.8	30.8	105.2	10.10	10.07	10.04
	286	Ville di Corsano	↔ sp.23	1.6	32.4	103.6	10.13	10.09	10.06
	233	Radi - Sett. 3	↔ inizio-km 4.4 ; sp.34/b	4.5	36.9	99.1	10.20	10.16	10.13
	281	Lupompesi	↔ Fine sett. 3	4.4	41.3	94.7	10.28	10.24	10.21
	296	Vescovado	↑ sp.34/c	1.4	42.7	93.3	10.31	10.27	10.23
	207	Settore n.4	↔ inizio-km 5.5	4.9	47.6	88.4	10.39	10.35	10.30
	143	Bv. per Buonconvento	↔ sett.4-fine-sp.34/c	5.5	53.1	82.9	10.48	10.43	10.38
	142	Buonconvento	↔ v.Alighieri-sr.2	1.7	54.8	81.2	10.51	10.46	10.41
	146	via Gramsci	↔ sr.2	0.4	55.2	80.8	10.52	10.47	10.42
	146	P.L.	↑ sr.2	0.9	56.1	79.9	10.54	10.48	10.43
	148	Ponte d'Arbia	↑ sr.2	2.8	58.9	77.1	10.59	10.53	10.48
	159	Lucignano d'Arbia	↑ sr.2	5.6	64.5	71.5	11.10	11.04	10.58
	165	Monteroni d'Arbia	↔ sp.12	3.0	67.5	68.5	11.16	11.09	11.03
	166	Settore n.5	↔ v.d.S.Martino	0.4	67.9	68.1	11.17	11.10	11.04
	281	San Martino in Grania	↑ str. di San Martino	5.4	73.3	62.7	11.28	11.20	11.13
	338	Bv. di Asciano - Fine sett. 5	↔ sp.438 - sep. perc. ME	4.1	77.4	58.6	11.36	11.28	11.21
	202	Arbia	↔ str. di Poggio al Vento	7.6	85.0	51.0	11.50	11.41	11.33
	199	P.L.	↔	5.7	90.7	45.3	11.59	11.50	11.41
	302	Croce di Camesecca	↑ sp.8 - perc.ME	4.3	95.0	41.0	12.08	11.58	11.49
	345	Castelnuovo Berardenga	↔ v.d.Vigna-sp.62	4.5	99.5	36.5	12.17	12.06	11.57
	278	Bv. di Guistrigona	↑ sp.62	2.3	101.8	34.2	12.21	12.10	12.00
	260	San Piero	↔ sp.111/a	5.9	107.7	28.3	12.31	12.20	12.09
	230	Monteaperti	↔	3.6	111.3	24.7	12.37	12.25	12.15
	198	Settore n.6	↑ inizio	0.7	112.0	24.0	12.38	12.26	12.16
	251	Sett. n.6-fine	↑	0.8	112.8	23.2	12.42	12.30	12.19
	247	Vico d'Arbia	↑ Str. Pieve a Bozzone	0.4	113.2	22.8	12.42	12.30	12.19
	203	Settore n. 7	↔ inizio-str. Colle Pinzuto	3.4	116.6	19.4	12.48	12.36	12.25
	304	Colle Pinzuto	↔ Sett.7-fine	2.4	119.0	17.0	12.59	12.45	12.33
	272	Monteliscai	↔ sp.408	1.4	120.4	15.6	13.01	12.47	12.35
	305	Settore n.8	↔ inizio-str.d.Tolfe	2.6	123.0	13.0	13.07	12.52	12.40
	321	Le Tolfe	↑ sett.n.8 - fine	1.1	124.1	11.9	13.09	12.54	12.42
	338	Siena	↔ v.Berlinguer-v.A.Moro	2.6	126.7	9.3	13.14	12.59	12.46
	291	Sovr. Ferrovia	↔ v.Sclavo-v.Fiorentina-s.Cappuccini	2.7	129.4	6.6	13.18	13.03	12.50
	318 SIENA	↑ Piazza del Campo	6.6	136.0	0.0	13.30	13.15	13.01	

NOTE:

 Passaggio a Livello/Level Crossing: km 56.1 - 90.7

Settori sterrati:

1. dal km 17.6 al km 19.7 - lungh. 2.1 km
2. dal km 25 al km 30.8 - lungh. 5.8 km
3. dal km 36.9 al km 41.3 - lungh. 4.4 km
4. dal km 47.6 al km 53.1 - lungh. 5.5 km
5. dal km 67.9 al km 77.4 - lungh. 9.5 km
6. dal km 112 al km 112.8 - lungh. 0.8 km
7. dal km 116.6 al km 119 - lungh. 2.4 km
8. dal km 123 al km 124.1 - lungh. 1.1 km

Totale settori sterrati: 31.6 km