






STAGE 2: MOLLÖSUND – STRÖMSTAD, 153,8 KM

Route description

	Direction	From start	To finish	40 KM/H	38 KM/H	36 KM/H
Start - Mollösund		-3,9		14:00	14:00	14:00
 Official start - Mollösund		0	153,8	14:05	14:05	14:05
Hällevikstrand		3,1	150,7	14:09	14:09	14:10
Junction Landsvägen	Right	5,8	148	14:13	14:14	14:14
Ellös		10,2	143,6	14:20	14:21	14:21
Henån		25,8	128	14:43	14:45	14:47
Junction Röravägen/Stenungsundsvägen	Right	25,9	127,8	14:43	14:45	14:48
Junction Stenungsundsvägen/Torpvägen	Left	26,8	126,9	14:45	14:47	14:49
QOM climb start - 2,7 km - AVG 2,8% / MAX 7,1%		31,9	121,9	14:52	14:55	14:58
 QOM summit, cat 3 - Stenshult		34,5	119,2	14:56	14:59	15:02
Stenshult		35,6	118,1	14:58	15:01	15:04
Junction Uddevallavägen(Länsväg 160)	Right	37,2	116,6	15:00	15:03	15:06
Attention: Tunnel - 565m		38,7	115	15:03	15:06	15:09
Sundsandvik		40,1	113,7	15:05	15:08	15:11
Rotviksbro		44,5	109,3	15:11	15:15	15:19
Roundabout Länsväg 160	Second exit	44,6	109,2	15:11	15:15	15:19
Skredsvik		50,1	103,7	15:20	15:24	15:28
Saltkällan		57,5	96,2	15:31	15:35	15:40
Roundabout Saltkällemotet	Second exit	59,3	94,5	15:33	15:38	15:43
Roundabout Saltkällemotet	Second exit	59,6	94,2	15:34	15:39	15:44
Roundabout Saltkällemotet	First exit	60	93,8	15:34	15:39	15:44
Munkedal		61,4	92,3	15:37	15:42	15:47
Roundabout Uddevallavägen	Second exit	64	89,8	15:41	15:46	15:51
 Intermediate sprint - Munkedal		64,7	89,1	15:42	15:47	15:52
Roundabout Håbymotet	Second exit	66,6	87,2	15:44	15:50	15:55
Roundabout Håbymotet	First exit	66,8	86,9	15:45	15:50	15:56
Håby		67	86,8	15:45	15:50	15:56
Roundabout Gläborgmotet	First exit	69,3	84,4	15:48	15:54	16:00
Waste zone		70,7	83	15:51	15:56	16:02
 Feeding zone		71	82,8	15:51	15:57	16:03
Waste zone		72,3	81,5	15:53	15:59	16:05
Roundabout Länsväg 162	First exit	74,9	78,9	15:57	16:03	16:09
Junction Länsväg 171	Right	79,2	74,6	16:03	16:10	16:16
Junction Nedre Runden/Øvre Runden	Left	79,9	73,9	16:04	16:11	16:18
Junction Arslätt/Länsväg 174	Straight ahead	86,9	66,9	16:15	16:22	16:29
Gerlesborg		89,2	64,6	16:18	16:25	16:33
 Intermediate sprint - Hamburgsund		97,1	56,7	16:30	16:38	16:46
Hamburgsund		97,4	56,4	16:31	16:38	16:47
Junction Hamburgsund	Left	98,1	55,7	16:32	16:39	16:48
Fjällbacka		104,9	48,8	16:42	16:50	16:59
Roundabout Dinglevägen	First exit	105	48,8	16:42	16:50	17:00
QOM climb start - 918m - AVG 3% / MAX 5,2%		107,8	45,9	16:46	16:55	17:04
 QOM summit, cat 3 - Långesjö		108,9	44,9	16:48	16:56	17:06
Waste zone		114,8	38,9	16:57	17:06	17:16
Grebbestad		117	36,8	17:00	17:09	17:19
Tanumshede		122,6	31,2	17:08	17:18	17:29

STAGE 2: MOLLÖSUND – STRÖMSTAD, 153,8 KM

	Direction	From start	To finish	40 KM/H	38 KM/H	36 KM/H
Roundabout Länsväg 163	Second exit	122,9	30,9	17:09	17:19	17:29
Junction Länsväg 163	Left	124,5	29,3	17:11	17:21	17:32
Roundabout Kil	Second exit	135,2	18,6	17:27	17:38	17:50
Roundabout O990/O1030	Second exit	141,1	12,7	17:36	17:47	18:00
Waste zone		146,6	7,2	17:44	17:56	18:09
Daftö resort		147,4	6,4	17:46	17:57	18:10
Roundabout Holkedalen	Third exit	150,9	2,9	17:51	18:03	18:16
 Finish Strömstad		153,8	0	17:55	18:07	18:21