

DÉPART FICTIF : 12H15
DÉPART RÉEL : 12H30
ARRIVÉE - ARRIVAL : 15H30

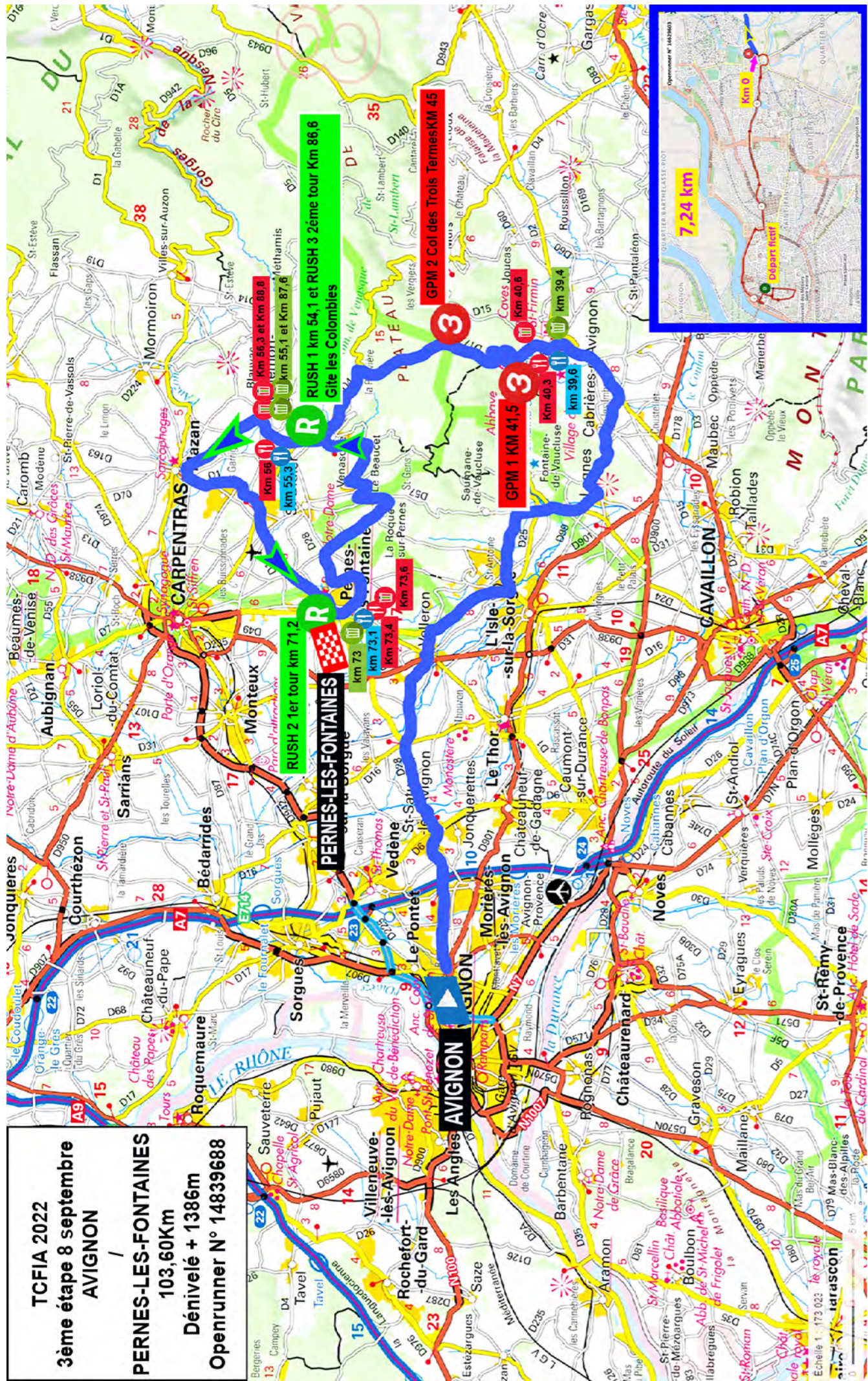
PARCOURS NEUTRALISÉ : 7,2KMS

Place de l'horloge - Rue saint agricole - A gauche rue saint joseph vernet - A gauche rue de la republique - A gauche rue saint agricole fin tour - A droite rue petite festiere - A gauche rue saint etienne - A gauche rue des remparts - A droite porte de l'oule - TD sur le pont - Adroite chemin de la barthelasse - A droite chemin de bagatelle - A droite au rond point - a droite pont edouard daladier - 2 fois a droite direction toutes directions - A droite direction carpentras - a gauche direction route de lyon - A droite route de morieres - TD - Rond point du realpanier - Rond point 3eme sortie - Route de saint saturnin - KM 0 hauteur rue jean casie

Table with columns: NOTE, DIR, LIEUX DE PASSAGE, ALT, KMS, KMS, HEURE, HEURE, HEURE, Kms. It lists various route points from Saint Saturnin to Venasque, including landmarks like 'Rush 2' and 'Rush 3'.

DÉPART FICTIF : 12H15
DÉPART RÉEL : 12H30
ARRIVÉE - ARRIVAL : 15H30

Table with columns: NOTE, DIR, LIEUX DE PASSAGE, ALT, KMS, KMS, HEURE, HEURE, HEURE, Kms. This table continues the route details from the previous table, including points like 'Rush 3' and 'Zone de Dechet'.



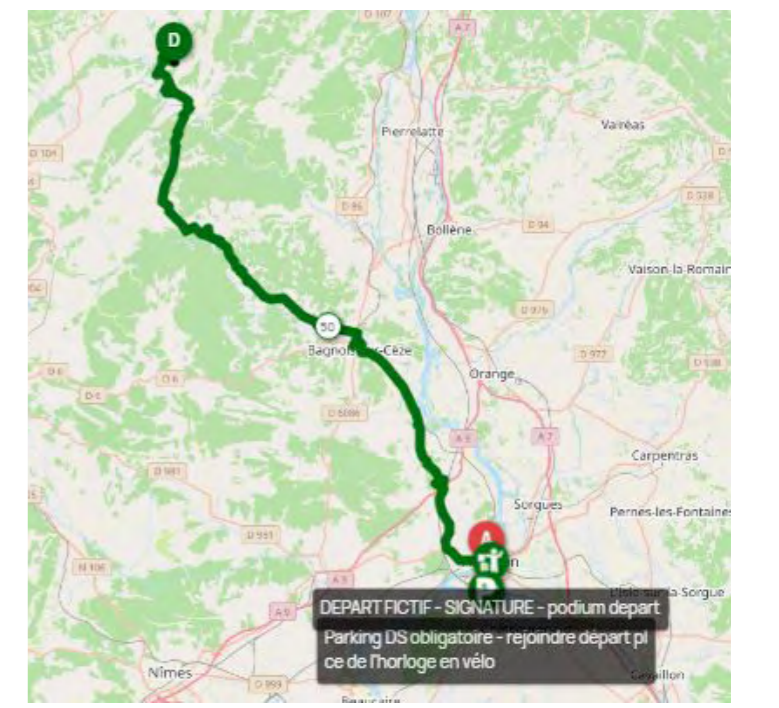
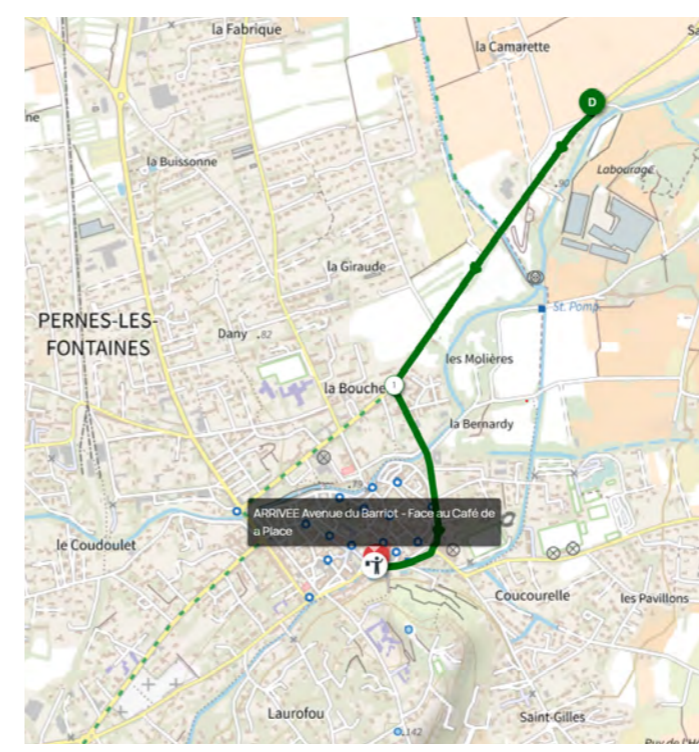

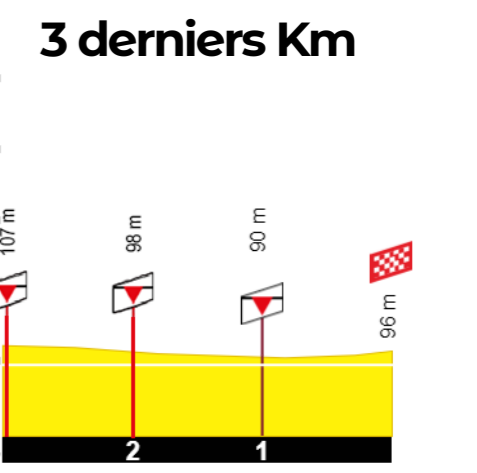
TCFIA 2022
3ème étape 8 septembre
AVIGNON
PERNES-LES-FONTAINES
103,60km
Dénivelé + 1386m
Openrunner N° 14839688

3ème ÉTAPE :

AVIGNON > PERNES LES FONTAINES

103,8 KM **08/09/2022**

DÉPART FICTIF : 12H15
DÉPART RÉEL : 12H30
ARRIVÉE - ARRIVAL : 15H30



PPO 3ème Etape - RUOMS > AVIGNON
91 Kms - 1h 45'
<https://www.openrunner.com/route-details/15386311>