

DÉPART FICTIF : 13H55
DÉPART RÉEL : 14H05
ARRIVÉE - ARRIVAL : 16H40

PARCOURS NEUTRALISÉ : 1.100 KMS

14 h hauteur 14 quai boissier de sauvages - RP RD - Pont de resca - RP a gauche quai max chaptal - TD - RP a droite D50 direction saint jean du pin- Départ reel lance hauteur 84 route de saint jean du pin

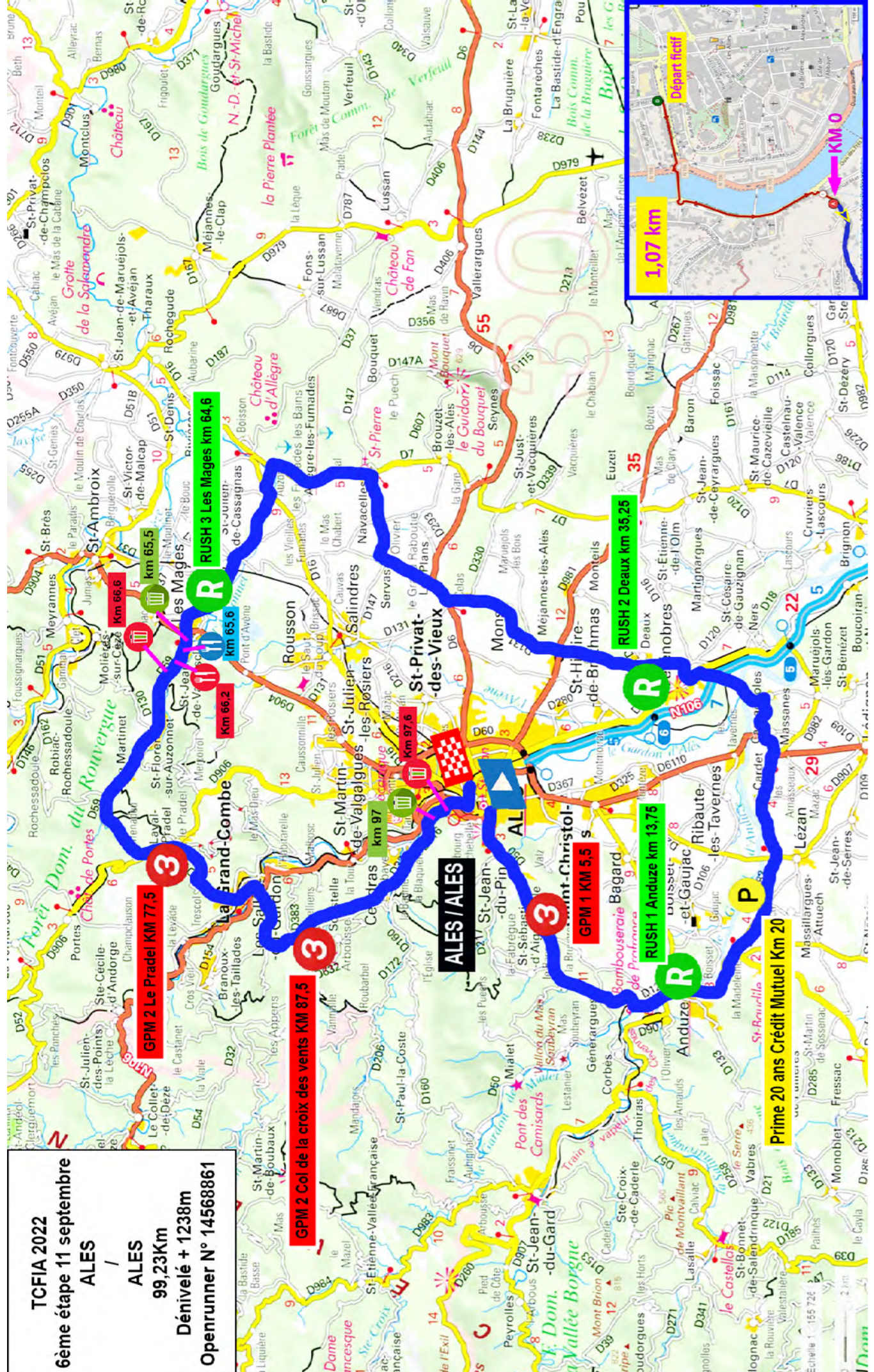
Table with columns: NOTE, DIR, LIEUX DE PASSAGE, ALT, KMS, KMS, HEURE, HEURE, HEURE, Kms. It lists various stages of the race with their respective locations, altitudes, distances, and times.

DÉPART FICTIF : 13H55
DÉPART RÉEL : 14H05
ARRIVÉE - ARRIVAL : 16H30

Table with columns: NOTE, DIR, LIEUX DE PASSAGE, ALT, KMS, KMS, HEURE, HEURE, HEURE, Kms. It lists various stages of the race with their respective locations, altitudes, distances, and times.

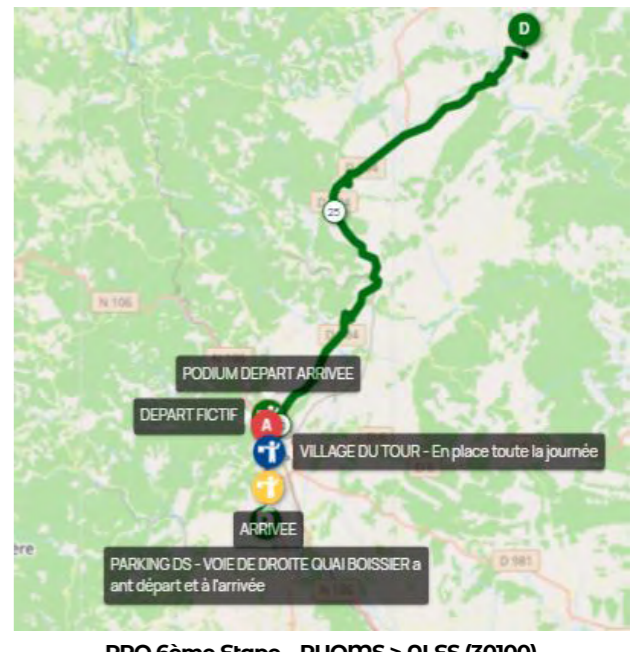
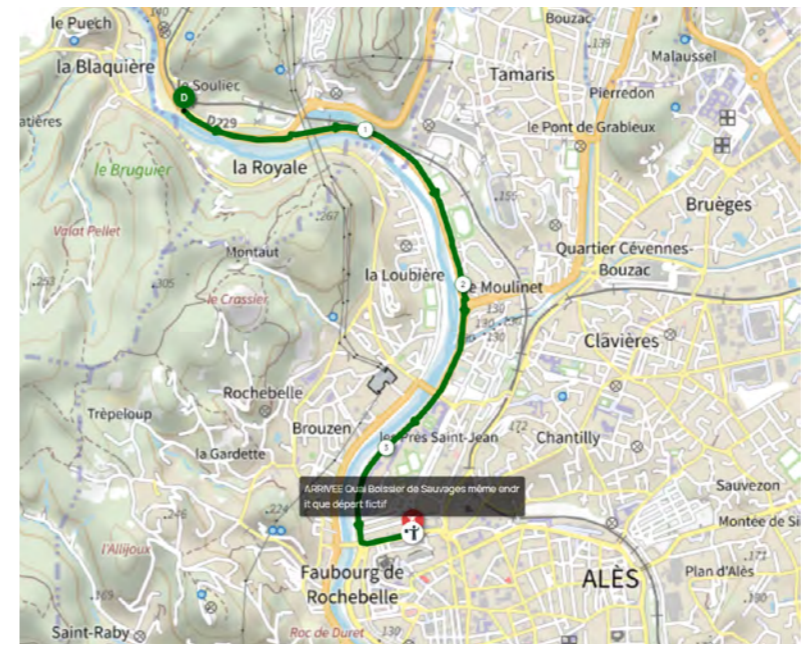
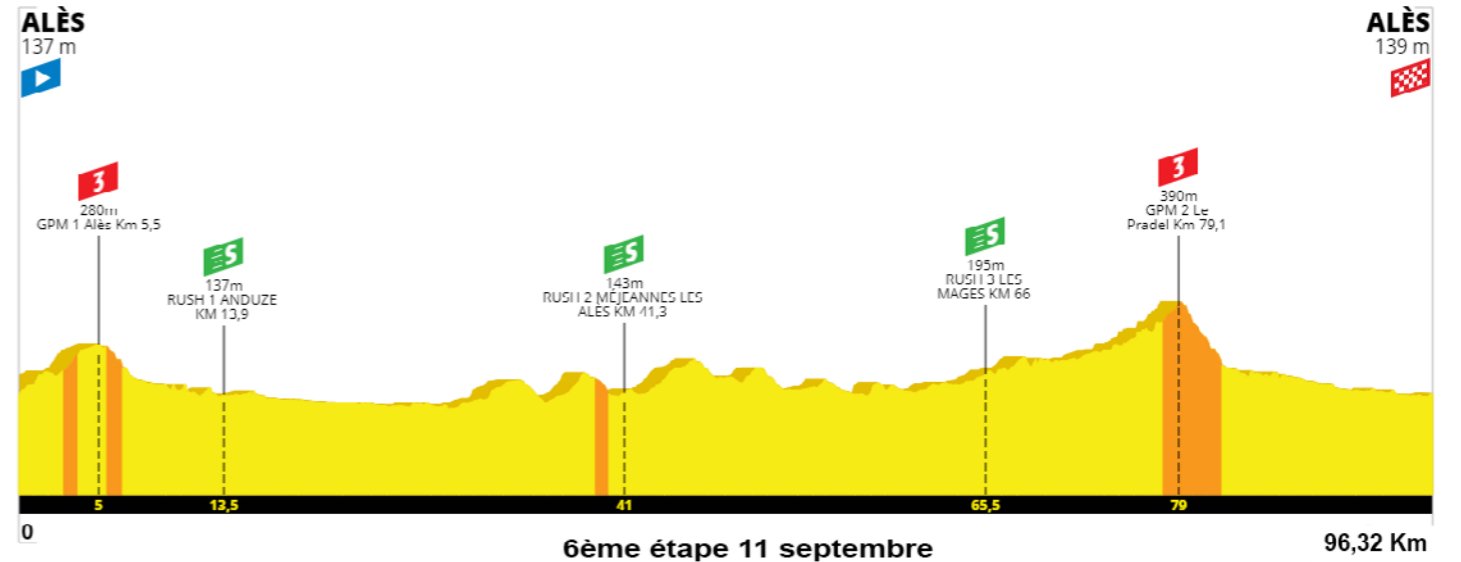
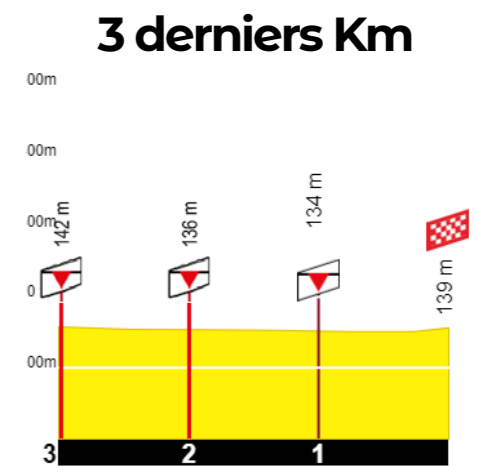
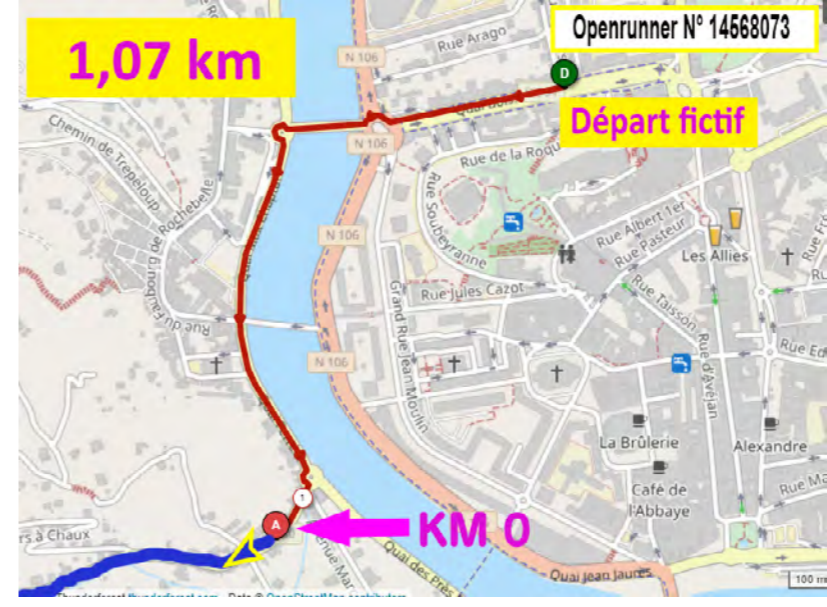
Advertisement for GIANT TRICASTIN. Includes the GIANT logo, the text 'Votre magasin de cycles en Tricastin', a map showing the location, and contact information: 'OUVERT du mardi au samedi de 9 h 30 à 12 h et de 14 h 30 à 19 h', '04 75 91 51 29', 'ZAC La Croix d'Or 26700 PIERRELATTE', and 'giant.tricastin@orange.fr'.

TCFIA 2022
6ème étape 11 septembre
ALES
ALES
99,23Km
Dénivelé + 1238m
Openrunner N° 14568861



6ème ÉTAPE :
ALÈS > ALÈS

96,3 KM **11/09/2022**
DÉPART FICTIF : **13H55**
DÉPART RÉEL : **14H05**
ARRIVÉE - ARRIVAL : **16H40**



PPO 6ème Etape - RUOMS > ALES (30100)
52 KMS - 1 heure
<https://www.openrunner.com/route-details/15391228>