


ITINERARY TIMETABLE


KM		STAGE 7		TIMETABLE			
To be run	Run			Caravan	35 kph	33 kph	31 kph
BAS-RHIN (67)							
		D159	SELESTAT 	11:25	13:30	13:30	13:30
			KINTZHEIM (D159-D35)				
127.1	0	D35	SELESTAT 	11:45	13:40	13:40	13:40
125.7	1		ORSCHWILLER		13:41	13:41	13:41
HAUT-RHIN (68)							
124.1	2.6	D1 BIS	SAINT-HIPPOLYTE		13:44	13:44	13:44
121.6	5.1		RORSCHWIHR		13:47	13:48	13:48
120.3	6.4		BERGHEIM		13:49	13:50	13:50
117.8	8.9		RIBEAUVILLÉ		13:53	13:53	13:54
114.5	12.2		ZELLENBERG		13:58	13:58	13:59
112.4	14.3		BEBLENHEIM		14:01	14:01	14:02
111.8	14.9		MITTELWIHR		14:02	14:02	14:04
111.2	15.5		BENWIHR		14:03	14:03	14:04
109.2	17.5		Crossroads D1 Bis-D10		14:05	14:06	14:07
108	18.7	D10	AMMERSCHWIHR (near)		14:07	14:08	14:10
105.2	21.5		INGERSHEIM (D10-D1 BIS-D10)		14:11	14:12	14:14
102.3	24.4		TURCKHEIM (D10-D11-D10)		14:16	14:16	14:18
98.8	27.9		ZIMMERBACH		14:21	14:22	14:24
97.1	29.6		WALBACH		14:23	14:24	14:27
95.3	31.4		WIHR-AU-VAL		14:26	14:27	14:30
92.9	33.8		GUNSBACH		14:29	14:31	14:33
91.8	34.9		Waste zone 		14:31	14:32	14:35
91.1	35.6		MUNSTER (D10-D417-D10)	12:50	14:32	14:33	14:36
87.9	38.8		LUTTENBACH-PRÉS-MUNSTER (D10-VC)		14:37	14:38	14:41
87.8	38.9	VC	Cross level n°44		14:37	14:38	14:41
78.1	48.6		Petit Ballon (1,163m) 	13:25	15:05	15:10	15:17
68	58.7		SONDERNACH (VC-D27)		15:15	15:20	15:27
60.9	65.8	D27	Col du Platzerwasel (1,193m) 	14:08	15:27	15:33	15:43
58	68.7		Le Breitfirst (METZERAL)		15:45	15:53	16:07
56.7	70		Crossroads D27-D430		15:41	15:48	16:01
55.3	71.4	D430	LE STEINLEBACH 		15:43	15:50	16:02
53.5	73.2		LE MARKSTEIN - 1 st crossing of the finish line (D430-D27)	14:33	15:44	15:52	16:04
52.5	74.2	D27	Le Treh		15:46	15:53	16:05
39	87.7		Crossroads D27-D13 Bis		16:00	16:08	16:21
37.2	89.5	D13 BIS	KRUTH		16:03	16:10	16:24
34.4	92.3		ODEREN		16:07	16:14	16:28
33.6	93.1		ODEREN 	15:11	16:08	16:16	16:29
32.7	94		Cross level n°57		16:09	16:17	16:31
32	94.7		FELLERING (D13 BIS-D13 BISII)		16:10	16:18	16:32
30.1	96.6	D13 BISII	HUSSEREN-WESSERLING (D13 BISII-N66)		16:13	16:21	16:35
29.6	97.1	N66	RANSPACH		16:14	16:22	16:36
28.2	98.5		SAINT-AMARIN		16:16	16:24	16:38
25.8	100.9		MOOSCH		16:19	16:28	16:42
24.3	102.4		Gehren		16:22	16:30	16:45
24	102.7		Cross level n°38		16:22	16:31	16:47
23.7	103		WILLER-SUR-THUR (N66-D13 BVI)	15:40	16:22	16:31	16:48
21.6	105.5	D13 BVI	Waste zone 		16:40	16:51	17:06
19.3	107.7		Le Moulin		16:31	16:40	16:55
16.9	109.8		GOLDBACH-ALTENBACH		16:38	16:48	17:04
16.3	110.7		GOLDBACH-ALTENBACH 		16:39	17:51	17:06
15.8	111.3		Blanschen		16:41	16:52	17:08
13.7	113.4		Crossroads D13BVI-D431		16:48	16:59	17:15
13.7	113.4	D431	Col Amic		16:48	16:59	17:15
7.2	119.9		Grand Ballon (1 336 m) 	16:07	17:07	17:21	17:38
5.7	121.4		Le Haag (LAUTENBACHZELL)		17:09	17:23	17:40
5.6	121.5		Waste zone 		17:09	17:21	17:40
0.1	127		Crossroads D431-D430		17:17	17:30	17:48
0	127.1	D430	LE MARKSTEIN Fellingering 		17:17	17:30	17:48


DISTANCE FROM NEUTRALISED TO OFFICIAL START

7km

CATEGORISED CLIMBS AND SUMMIT FINISHES

 km 48.6 - Petit Ballon
Climb of 9.3km at 8.1%

 km 65.8 - Col du Platzerwasel
Climb of 7.1km at 8.3%

 km 119.9 - Grand Ballon
Climb of 13.5km at 6.7%

ROUTES FOR NON-RACE VEHICLES

Évacuation dès les parkings de regroupement. Prendre (sens inverse de l'accès au départ) la D83 direction « Colmar-Ribeauvillé », la D1 Bis direction « Colmar », avant de rejoindre la N83 direction « Colmar - Guémar », puis la D83 direction « Colmar - Munster », poursuivre sur la D83 en direction de « Belfort-Munster » puis sortie sur la D3 Bis 3 en direction de Guebwiller. Prendre la D430 direction « Buhl - Le Markstein ».

Entry point onto the race route: pas de passage sur l'itinéraire course, accès direct aux parkings d'arrivée.

Total distance: 77km

RESTRICTION ON THE CARAVAN

Neutralised start, Sélestat, medieval door

Hauteur maximum autorisée : 3.30m