








KILOMÈTRES		ÉTAPE 7				HORAIRES		
À parcourir	Parcourus					37 km/h	35 km/h	33 km/h
HAUTES-ALPES (05)								
		VC	SAINT-CHAFFREY (VC-D1091)	DÉPART FICTIF 	12:55	12:55	12:55	
		D1091	LA SALLE-LES-ALPES Villeneuve					
134.8	0		SAINT-CHAFFREY	DÉPART RÉEL 	13:05	13:05	13:05	
131.1	3.7		LE MONÉTIER-LES-BAINS		13:10	13:10	13:10	
129.6	5.2		LE MONÉTIER-LES-BAINS		13:14	13:14	13:15	
127.7	7.1		Le Casset (près)		13:19	13:20	13:21	
126	8.8		45° Parallèle		13:23	13:25	13:26	
124.3	10.5		Le Lauzet (près)		13:28	13:30	13:31	
123.8	11		Pont de l'Alp		13:29	13:31	13:32	
120.4	14.4		Les Vallois		13:38	13:41	13:43	
119.7	15.1		Le Rif Blanc		13:40	13:43	13:45	
117.5	17.3		Zone de collecte 1		13:45	13:49	13:51	
116.9	17.9		Col du Lautaret (D1091-D902)		13:47	13:51	13:53	
109.4	25.4	D902	Stèle Henri Desgrange		14:07	14:12	14:16	
109.2	25.6		Refuge du Galibier		14:07	14:13	14:16	
108.3	26.5		Col du Galibier (2 642 m)		14:09	14:15	14:19	
SAVOIE (73)								
99.9	34.9		Plan Lachat		14:18	14:24	14:28	
96.1	38.7		Hameau de Bonnenuit		14:21	14:27	14:31	
94.1	40.7		Hameau de la Rivine		14:23	14:29	14:33	
93.3	41.5		Les Verneys		14:24	14:30	14:34	
92.5	42.3		La Ruaz		14:25	14:31	14:35	
91	43.8		La Borgé (D902-VC-D902-VC-D902)		14:26	14:33	14:37	
90.8	44		VALLOIRE (D902-VC-D902)		14:26	14:33	14:37	
89.7	45.1		Zone de collecte n°2		14:27	14:34	14:38	
89.4	45.4		Les Choseaux-Ville		14:28	14:34	14:38	
88.7	46.1		Les Granges		14:28	14:35	14:39	
87.7	47.1		Le Col		14:29	14:36	14:40	
85.3	49.5		Col du Télégraphe		14:32	14:38	14:43	
81.8	53		Lavizard Dessus		14:35	14:42	14:46	
81.3	53.5		Lavizard d'en Bas		14:36	14:42	14:47	
76.8	58		Les Grandes Seignères		14:40	14:47	14:51	
76.2	58.6		Les Petites Seignères		14:41	14:47	14:52	
75	59.8		SAINT-MARTIN-D'ARC		14:42	14:49	14:53	
73.6	61.2		SAINT-MICHEL-DE-MAURIENNE (D902-D1006)		14:43	14:50	14:55	
66.6	68.2	D1006	SAINT-JULIEN-MONT-DENIS (près)		14:52	14:59	15:04	
62.1	72.7		Passage à niveau		14:57	15:05	15:10	
61.6	73.2		Passage à niveau		14:58	15:06	15:11	
61.1	73.7		Carrefour D1006-D77		14:59	15:06	15:12	
61	73.8	D77	SAINT-JEAN-DE-MAURIENNE (D77-D920-VC-D926)		14:59	15:06	15:12	
58.1	76.7	D926	Les Oules		15:04	15:12	15:18	
55.8	79		Pierre-Pin Dessous (FONTCOUVERTE-LA-TOUSSUIRE)		15:09	15:18	15:24	
55.4	79.4		La Bettaz (FONTCOUVERTE-LA-TOUSSUIRE)		15:10	15:18	15:25	
54.4	80.4		Le Crêt (FONTCOUVERTE-LA-TOUSSUIRE)		15:13	15:21	15:27	
53.8	81		Zone de collecte n°3		15:14	15:22	15:29	
51.7	83.1		La Brevière (FONTCOUVERTE-LA-TOUSSUIRE)		15:19	15:27	15:35	
51	83.8		Combe Bérard (FONTCOUVERTE-LA-TOUSSUIRE)		15:20	15:29	15:36	
50.2	84.6		Charvin (FONTCOUVERTE-LA-TOUSSUIRE)		15:22	15:31	15:38	
48.4	86.4		Tunnel des Quatres Jarriens - L'Arcellaz (FONTCOUVERTE-LA-TOUSSUIRE)		15:26	15:35	15:43	
45.6	89.2		Viaduc des Sallanches (SAINT-JEAN-D'ARVES)		15:33	15:42	15:50	
45.3	89.5		Les Sallanches (SAINT-JEAN-D'ARVES)		15:34	15:43	15:51	
43.5	91.3		Entraigues (SAINT-JEAN-D'ARVES)		15:38	15:47	15:56	
41.9	92.9		La Villette (SAINT-JEAN-D'ARVES)		15:41	15:51	16:00	
41.4	93.4		Les Chambons (SAINT-JEAN-D'ARVES)		15:43	15:52	16:01	
39.5	95.3		Cluny		15:47	15:57	16:06	
39	95.8		Malcrozet-Belluard		15:48	15:58	16:08	
38.6	96.2		SAINT-SORLIN-D'ARVES		15:49	15:59	16:09	
31.8	103		Lac Laitalet		16:05	16:15	16:27	
30.9	103.9		Col de la Croix de Fer (2 067 m)		16:07	16:17	16:29	
28.3	106.5		Col du Glandon (SAINT-COLOMBAN-DES-VILLARDS) (près)		16:09	16:20	16:31	
27.2	107.6		Alpage du Plan du Suel (SAINT-COLOMBAN-DES-VILLARDS)		16:10	16:21	16:32	
ISÈRE (38)								
22	112.8	D526	Barrage de Grand'Maison		16:15	16:26	16:38	
14.5	120.3		Zone de collecte n°4		16:22	16:33	16:45	
13.2	121.6		Rivier d'Allemond (ALLEMOND)		16:24	16:35	16:47	
9.9	124.9		Articol (ALLEMOND)		16:28	16:39	16:51	
5.9	128.9		Carrefour D526-D43 A		16:32	16:44	16:56	
5.3	129.5	D43 A	Rif-Jany		16:33	16:45	16:58	
4.2	130.6		La Condamine		16:36	16:47	17:00	
4	130.8		POURCHERY		16:36	16:48	17:01	
3.3	131.5		le Perrier		16:38	16:50	17:03	
1.5	133.3		VAUJANY (entrée)		16:41	16:54	17:07	
0	134.8	VC	VAUJANY	 	16:45	16:57	17:11	